

UCHWAŁA Nr 508/2021
ZARZĄDU POWIATU TORUŃSKIEGO
z dnia 22 grudnia 2021 r.

w sprawie zaopiniowania Programu Ochrony Środowiska dla Gminy Lubicz na lata 2021-2026 z perspektywą do roku 2030

Na podstawie art. 4 ust. 1 pkt 13, art. 32 ust. 1 ustawy z dnia 5 czerwca 1998 roku o samorządzie powiatowym (Dz. U. z 2020 r. poz. 920 z późn. zm.¹) oraz art. 17 ust. 2 pkt 3 ustawy Prawo ochrony środowiska z dnia 27 kwietnia 2001 r. (Dz. U. z 2021 r. poz. 1973 z późn. zm.²) uchwala się, co następuje:

§ 1. Zarząd Powiatu Toruńskiego opiniuje pozytywnie Program Ochrony Środowiska dla Gminy Lubicz na lata 2021-2026 z perspektywą do roku 2030, stanowiący załącznik do niniejszej uchwały.

§ 2. Uchwałę do realizacji powierza się Staroście Toruńskiemu.

§ 3. Uchwałę przekazuje się Wójtowi Gminy Lubicz.

§ 4. Uchwała wchodzi w życie z dniem podjęcia.

Przewodniczący posiedzenia
Starosta Toruński

Marek Olszewski

¹ Zmiany tekstu jednolitego wymienionej ustawy zostały ogłoszone w Dz. U. z 2021 r. poz. 1038 i poz. 1834.

² Zmiany tekstu jednolitego wymienionej ustawy zostały ogłoszone w Dz. U. z 2021 r. poz. 1718.



Załącznik do
Uchwały Nr 508/2021
Zarządu Powiatu Toruńskiego
z dnia 22.12.2021r.
OPTINO **Mariusz Cybulka**

os. Wojska Polskiego 6/15

62-065 Grodzisk Wlkp.

www.optino.pl

PROGRAM OCHRONY ŚRODOWISKA DLA GMINY LUBICZ NA LATA 2021 - 2026 Z PERSPEKTYWĄ DO ROKU 2030



GMINA LUBICZ

Lubicz Dolny

ul. Toruńska 21

87-162 Lubicz

www.lubicz.pl

Lubicz, listopad 2021r.



WOJEWÓDZTWO
KUJAWSKO-POMORSKIE



Powiat
Toruński

www.lubicz.pl



Szanowni Państwo,

Troska o stan środowiska naturalnego i poszanowanie przyrody jest połączeniem ruchu społecznego, mody i całego stylu życia. Ochrona środowiska to również istotny czynnik kształtujący rozwój społeczno - gospodarczy. Naszym celem jest ciągłe doskonalenie poprzez zmniejszanie szkodliwych oddziaływań na środowisko a co za tym idzie, systematyczna poprawa jakości życia Naszych mieszkańców.

Polityka Środowiskowa Gminy Lubicz ukierunkowana jest na:

- ♦ *ochronę powietrza ze szczególnym uwzględnieniem niskiej emisji oraz ochronę przed hałasem,*
- ♦ *ochronę wód wraz z wprowadzaniem racjonalnych i nowoczesnych rozwiązań zapewniających sprawną gospodarkę wodno - ściekową,*
- ♦ *ochronę gleb i powierzchni ziemi,*
- ♦ *ochronę zasobów przyrodniczych oraz racjonalne ich użytkowanie,*
- ♦ *doskonalenie i racjonalizowanie systemu gospodarki odpadami,*
- ♦ *rozwijanie współpracy z Gminami sąsiednimi na rzecz wspólnej ochrony środowiska,*
- ♦ *prorowadzenie działań zmierzających do pogłębienia świadomości ekologicznej mieszkańców.*

Naszym celem jest Gmina o harmonijnym krajobrazie i czystym środowisku, promieniująca lokalną tradycją, kulturą i otwarciem na problemy osób potrzebujących pomocy, przyjazna dla turystów i atrakcyjna dla inwestorów, bezpieczne i wygodne miejsce zamieszkania, pracy i wypoczynku.

Zrównoważony rozwój w harmonii pomiędzy środowiskiem przyrodniczym, gospodarczym i społecznym, umożliwiającą przekształcenie Gminy w wyróżniające się w regionie atrakcyjne miejsce zamieszkania, pracy i wypoczynku oraz prężny ośrodek o silnych tradycjach lokalnych i umocnionych funkcjach ponadpodstawowych.

Marek Nicewicz
Wójt Gminy Lubicz



JEDNOSTKA OPRACOWUJĄCA:



OPTINO MARIUSZ CYBUŁKA

os. Wojska Polskiego 6/15

62 - 065 Grodzisk Wlkp.

JEDNOSTKA ZLECAJĄCA:



GMINA LUBICZ

Lubicz Dolny

ul. Toruńska 21

87-162 Lubicz

Kierownik projektu

mgr inż. Mariusz Cybułka

Współpraca

Pracownicy Urzędu Gminy Lubicz

Lubicz, listopad 2021r.



SPIS TREŚCI

I. WYKAZ SKRÓTÓW STOSOWANYCH W DOKUMENCIE.....	11
II. WSTĘP	13
2.1. Podstawa opracowania.....	13
2.2. Przedmiot opracowania	13
2.3. Potrzeba i cel opracowania	13
2.4. Metodyka opracowania.....	15
III. STRESZCZENIE W JĘZYKU NIESPECJALISTYCZNYM	17
IV. CHARAKTERYSTYKA GMINY LUBICZ.....	21
4.1. Uwarunkowania lokalizacyjne.....	21
4.2. Uwarunkowania klimatyczne.....	25
4.3. Uwarunkowania społeczne.....	25
4.3.1. Użytkowanie terenu.....	25
4.3.2. Struktura procesów demograficznych.....	27
4.4. Uwarunkowania gospodarcze.....	28
4.4.1. Działalność gospodarcza.....	28
4.4.2. Gospodarka rolna	29
4.4.3. Przemysł	31
4.5. Uwarunkowania komunikacyjne.....	32
4.5.1. Komunikacja drogowa.....	32
4.5.2. Komunikacja kolejowa.....	34
4.5.3. Komunikacja rowerowa.....	34



V. OCENA STANU ŚRODOWISKA GMINY LUBICZ	35
5.1. Ochrona klimatu i jakości powietrza	35
5.1.1. Ocena stanu jakości powietrza	35
5.1.2. Emisja zanieczyszczeń na terenie Gminy - emisja niska	39
5.1.2.1. Ciepłownictwo.....	41
5.1.2.2. Sieć gazowa	41
5.1.2.3. Elektroenergetyka.....	43
5.1.3. Emisja zanieczyszczeń na terenie Gminy - emisja drogowa.....	45
5.1.4. Metody ograniczania zanieczyszczeń do powietrza.....	47
5.1.4.1. Program Ochrony Powietrza.....	47
5.1.4.2. Uchwała „antysmogowa”.....	48
5.1.4.3. Metody ograniczania emisji zanieczyszczeń do powietrza - podsumowanie	49
5.2. Zagrożenia hałasem	51
5.2.1. Hałas komunikacyjny	51
5.2.1.1. Badania klimatu akustycznego - Regionalny Wydział Monitoringu Środowiska w Bydgoszczy.....	53
5.2.1.2. Badania klimatu akustycznego - Generalna Dyrekcja Dróg Krajowych i Autostrad	53
5.2.1.3. Program ochrony środowiska przed hałasem.....	56
5.2.2. Hałas przemysłowy	60
5.2.3. Inne źródła hałasu.....	60
5.3. Pola elektromagnetyczne	60
5.4. Gospodarowanie wodami	61
5.4.1. Wody podziemne	62
5.4.1.1. Charakterystyka ogólna	62
5.4.1.2. Główne zbiorniki wód podziemnych.....	64
5.4.1.3. Jednolite części wód podziemnych.....	66
5.4.1.4. Monitoring wód podziemnych	70
5.4.2. Wody powierzchniowe	70
5.4.2.1. Sieć rzeczna	70
5.4.3. Jednolite części wód powierzchniowych	70
5.4.4. Jakość wód powierzchniowych	74
5.4.5. Źródła i tendencje przeobrażeń wód powierzchniowych	76
5.4.6. Mała retencja	78



5.5. Gospodarka wodno-ściekowa.....	81
5.5.1. Zaopatrzenie w wodę.....	81
5.5.2. Charakterystyka sieci wodociągowej	83
5.5.3. Charakterystyka sieci kanalizacji sanitarnej.....	85
5.5.4. Oczyszczalnie ścieków	86
5.5.5. Charakterystyka sieci kanalizacji deszczowej.....	87
5.6. Budowa geologiczna.....	89
5.6.1. Charakterystyka ogólna	89
5.6.2. Zasoby kopalin.....	89
5.7. Gleby	92
5.7.1. Charakterystyka rozmieszczenia typów gleb	92
5.7.2. Degradacja naturalna gleb	93
5.7.3. Degradacja chemiczna gleb.....	93
5.8. Gospodarka odpadami i zapobieganie powstawaniu odpadów.....	94
5.8.1. Gospodarka odpadami komunalnymi.....	94
5.8.2. Gospodarka odpadami zawierającymi azbest.....	98
5.9. Zasoby przyrodnicze.....	99
5.9.1. Flora Gminy	99
5.9.1.1. Lasy	101
5.9.1.2. Zieleń urządzona	110
5.9.2. Fauna Gminy	110
5.9.3. Potencjalne przyczyny degradacji szaty roślinnej i przeobrażeń fauny.....	111
5.9.4. Łowiectwo	111
5.10. Formy ochrony przyrody.....	113
5.10.1. Obszary Natura 2000.....	115
5.10.1.1. Obszary Natura 2000 - Dolina Drwęcy	116
Podstawowym celem ochrony jest:.....	117
5.10.1.2. Obszary Natura 2000 - Nieszawska Dolina Wisły.....	117
5.10.1.3. Obszary Natura 2000 - Dolina Dolnej Wisły.....	118
5.10.2. Obszar Chronionego Krajobrazu.....	119
5.10.2.1. Dolina Drwęcy.....	119



5.10.3. Rezerwat Przyrody.....	120
5.10.3.1. Rzeką Drwęca	120
5.10.4. Pomniki Przyrody	121
5.10.5. Zespół przyrodniczo-krajobrazowy.....	123
5.10.4.1. Jar przy Strudze Lubickiej.....	124
5.10.6. Użytki ekologiczne	124
5.10.7. Korytarze ekologiczne.....	124
5.10.8. Ochrona gatunkowa.....	127
5.10.9. Zestawienie wielkości zasobów i walorów przyrodniczych.....	127
5.11. Potencjalne zagrożenia na terenie Gminy Lubicz	128
5.11.1. Zagrożenia poważnymi awariami.....	128
5.11.2. Zagrożenia powodziowe	130
5.11.3. Zagrożenia suszą.....	130
5.11.4. Zagrożenie osiadaniem.....	134
5.11.5. Zagrożenie powstawaniem zapadlisk i osuwisk.....	134
5.12. Odnawialne źródła energii.....	134
5.12.1. Energia słoneczna.....	135
5.12.2. Energia wiatru	136
5.12.3. Energia geotermalna.....	137
5.12.4. Energia wodna	139
5.12.5. Energia biomasy	139
5.12.6. Energia biogazu	140
5.12.7. Podsumowanie	141
5.13. Prognoza stanu środowiska do 2030 roku.....	142
VI. ZAGADNIENIA HORYZONTALNE	148
6.1. Ochrona różnorodności biologicznej.....	148
6.2. Adaptacja do zmian klimatu	151
6.3. Zasady realizacji inwestycji.....	154
6.4. Obszary chronione w procedurze inwestycyjnej na przykładzie obszarów Natura 2000	155



VII. STRATEGIA DZIAŁAŃ DLA GMINY LUBICZ NA LATA 2021 - 2026 Z PERSPEKTYWĄ DO ROKU 2023	159
7.1. Założenia wyjściowe do Programu Ochrony Środowiska	159
7.1.1. Założenia i uwarunkowania wynikające z dokumentów szczebla krajowego	160
7.1.1.1. Strategia na rzecz Odpowiedzialnego Rozwoju do roku 2020 (z perspektywą do 2030r.)	160
7.1.1.2. Polityka Ekologiczna Państwa 2030	160
7.1.2. Założenia i uwarunkowania wynikające z dokumentów szczebla wojewódzkiego	162
7.1.3. Założenia i uwarunkowania wynikające z dokumentów szczebla powiatowego	163
7.2. Struktura programu ochrony środowiska dla Gminy Lubicz	165
7.3. Analiza SWOT	165
7.4. Ocena stopnia realizacji założonych celów w Programie Ochrony Środowiska dla Gminy Lubicz	177
7.5. Strategia realizacji celów ekologicznych	178
7.6. Przyjęte kryteria wyboru zadań priorytetowych	179
7.7. Harmonogram realizacji zadań ekologicznych	188
VIII. SYSTEM REALIZACJI PROGRAMU OCHRONY ŚRODOWISKA	206
8.1. Założenia systemu finansowania inwestycji	206
8.1.1. Struktura finansowania	206
8.1.2. Źródła finansowania inwestycji w ochronie środowiska	208
8.2. Zarządzanie programem ochrony środowiska	208
8.2.1. Instrumenty prawne	211
8.2.2. Instrumenty finansowe	212
8.2.3. Instrumenty polityczne	212
8.2.4. Instrumenty społeczne	212
8.2.5. Instrumenty strukturalne	215



8.3. Monitorowanie programu ochrony środowiska	215
8.3.1. Zasady monitoringu.....	215
8.3.1.1. Monitoring środowiska	217
8.3.1.2. Monitoring programu.....	218
8.3.1.3. Monitoring odczuć społecznych.....	219
8.3.2. Monitorowanie założonych efektów ekologicznych.....	219
8.4. Działania edukacyjne	222
8.4.1. Potrzeba edukacji ekologicznej.....	223
8.4.2. Sposoby prowadzenia akcji edukacyjnej społeczeństwa	224
8.4.3. Społeczne kampanie informacyjne	224
IX. STRATEGICZNA OCENA ODDZIAŁYWANIA PROGRAMU NA ŚRODOWISKO.....	225
X. BIBLIOGRAFIA.....	225
XI. SPIS TABEL.....	230
XII. SPIS RYSUNKÓW	232
XIII. SPIS WYKRESÓW.....	233



I. WYKAZ SKRÓTÓW STOSOWANYCH W DOKUMENCIE

Program Ochrony Środowiska wymusza na wszystkich uczestnikach procesów decyzyjnych i inwestycyjnych zastosowanie jednakowej terminologii dotyczącej całokształtu ochrony środowiska. Poniżej przedstawione zostały znaczenia skrótów użytych w opracowaniu.

- ◆ **EEA** - Europejska Agencja Środowiska
- ◆ **GDDKiA** - Generalna Dyrekcja Dróg Krajowych i Autostrad
- ◆ **GDOŚ** - Generalna Dyrekcja Ochrony Środowiska
- ◆ **GIOS** - Generalny Inspektorat Ochrony Środowiska
- ◆ **GMINA** - Gmina Lubicz
- ◆ **GUS** - Główny Urząd Statystyczny
- ◆ **GZWP** - Główne Zbiorniki Wód Podziemnych
- ◆ **IMGW - PIB** - Instytut Meteorologii i Gospodarki Wodnej - Państwowy Instytut Badawczy
- ◆ **JCWP** - Jednolite części wód powierzchniowych
- ◆ **JCWpd** - Jednolite części wód podziemnych
- ◆ **JST** - Jednostka Samorządu Terytorialnego
- ◆ **KPOŚK** - Krajowy Program Oczyszczania Ścieków Komunalnych
- ◆ **LP** - Lasy Państwowe
- ◆ **MŚ** - Ministerstwo Środowiska
- ◆ **MPZP** - Miejskowy Plan Zagospodarowania Przestrzennego
- ◆ **NFOŚiGW** - Narodowy Fundusz Ochrony Środowiska i Gospodarki Wodnej
- ◆ **OSO** - Obszary specjalnej ochrony ptaków
- ◆ **OZE** - Odnawialne Źródła Energii
- ◆ **PEM** - Promieniowanie elektromagnetyczne
- ◆ **PEP** - Polityka Ekologiczna Państwa 2030
- ◆ **PGN** - Plan Gospodarki Niskoemisyjnej
- ◆ **PGWWP** - Państwowe Gospodarstwo Wodne Wody Polskie
- ◆ **PIG - PIB** - Państwowy Instytut Geologiczny - Państwowy Instytut Badawczy



- ♦ **PMŚ** - Państwowy Monitoring Środowiska
- ♦ **PONE** - Program Ograniczenia Niskiej Emisji
- ♦ **POP** - Program Ochrony Powietrza
- ♦ **POŚ** - Program Ochrony Środowiska
- ♦ **PWIS** - Państwowy Wojewódzki Inspektor Sanitarny
- ♦ **RDLP** - Regionalna Dyrekcja Lasów Państwowych
- ♦ **RDOŚ** - Regionalna Dyrekcja Ochrony Środowiska
- ♦ **RDW** - Ramowa Dyrektywa Wodna
- ♦ **RWMS** - Regionalny Wydział Monitoringu Środowiska
- ♦ **RZGW** - Regionalny Zarząd Gospodarki Wodnej
- ♦ **SOER 2015** - Raport EEA „Środowisko Europy 2015 - Stan i prognozy”
- ♦ **SOO** - Specjalne obszary ochrony siedlisk
- ♦ **UE** - Unia Europejska
- ♦ **UMWKP** - Urząd Marszałkowski Województwa Kujawsko - Pomorskiego
- ♦ **WFOŚiGW** - Wojewódzki Fundusz Ochrony Środowiska i Gospodarki Wodnej
- ♦ **WIOŚ** - Wojewódzki Inspektorat Ochrony Środowiska
- ♦ **WPF** - Wieloletnia Prognoza Finansowa
- ♦ **WPGO** - Wojewódzki Plan Gospodarki Odpadami
- ♦ **WSSE** - Wojewódzka Stacja Sanitarno - Epidemiologiczna
- ♦ **ZDP** - Zarząd Dróg Powiatowych
- ♦ **ZDW** - Zarząd Dróg Wojewódzkich
- ♦ **ZDR** - Zakłady o dużym ryzyku wystąpienia poważnej awarii
- ♦ **ZZR** - Zakłady o zwiększonym ryzyku wystąpienia poważnej awarii



II. WSTĘP

2.1. Podstawa opracowania

Obowiązek wykonania Programu Ochrony Środowiska wynika z ustawy z dnia 27 kwietnia 2001 r. Prawo Ochrony Środowiska (Dz. U. 2021 r. poz. 1973). Zgodnie z zapisami ustawy, **polityka ochrony środowiska** - czyli zespół działań mających na celu stworzenie warunków niezbędnych do realizacji ochrony środowiska, zgodnie z zasadą zrównoważonego rozwoju - prowadzona jest m.in. za pomocą wojewódzkich, powiatowych i gminnych programów ochrony środowiska.

Poprzednio obowiązujący „Program Ochrony Środowiska dla Gminy Lubicz na lata 2004 - 2010 z perspektywą na lata 2011 - 2020” przyjęty został Uchwałą Nr XXII/291/04 Rady Gminy Lubicz z dnia 30 czerwca 2004 r.

2.2. Przedmiot opracowania

Przedmiotem opracowania jest „Program Ochrony Środowiska dla Gminy Lubicz na lata 2021 - 2026 z perspektywą do roku 2030”. Niniejszy dokument prezentuje aktualne problemy związane z ochroną oraz kształtowaniem środowiska przyrodniczego na terenie Gminy.

Przedmiotowy dokument wskazuje również tzw. „punkty zapalne” w środowisku, wywołane nie zrównoważonym rozwojem gospodarczym, jak i przedstawia konkretne propozycje działań zmierzających do stopniowej likwidacji zagrożeń. Hierarchiczne uporządkowanie celów pod kątem ich ważności decyduje przede wszystkim o podziale przyszłego budżetu oraz spodziewanych środków pomocowych przeznaczonych na ochronę środowiska prowadzoną na terenie Gminy Lubicz.

Obok wymienionych wyżej funkcji Program Ochrony Środowiska spełnia również funkcje promocyjne i informacyjne. Dokument informuje o stanie środowiska oraz o podejmowanych działaniach zmierzających do jego poprawy. Program oprócz promocji walorów przyrodniczych ma za zadanie promować także Gminę Lubicz, której elementem strategii rozwoju gospodarczego jest ochrona środowiska.

2.3. Potrzeba i cel opracowania

Zgodnie z zapisami „Wytucznych do opracowania wojewódzkich, powiatowych i gminnych programów ochrony środowiska” wydanymi przez Ministerstwo Środowiska we wrześniu 2015 roku:



„Podstawowym celem sporządzenia i uchwalenia POŚ jest realizacja przez jednostki samorządu terytorialnego polityki ochrony środowiska zbieżnej z założeniami najważniejszych dokumentów strategicznych i programowych. POŚ powinny stanowić podstawę funkcjonowania systemu zarządzania środowiskiem spajającą wszystkie działania i dokumenty dotyczące ochrony środowiska i przyrody na szczeblu danej JST”.

Ochrona Środowiska przyrodniczego jest jedną z głównych dróg do osiągnięcia zrównoważonego rozwoju, czyli osiągnięcia ładu ekologicznego, społecznego, ekonomicznego, gospodarczego oraz przestrzennego. Wszystkie wymienione zasady zrównoważonego rozwoju oraz ochrony środowiska zostały uwzględnione w niniejszym opracowaniu. Zasady te są zależne od specyfiki oraz od rzeczywistych potrzeb Gminy.

Do najistotniejszych celów i kierunków działań w zakresie rozwoju społeczno - gospodarczego i ochrony środowiska wytyczonych dla Gminy Lubicz należą:

- ♦ **ochrona powietrza, ochrona przed hałasem** - zapewnienie wysokiej jakości powietrza, redukcja emisji gazów i pyłów, zminimalizowanie uciążliwego hałasu,
- ♦ **ochrona wód** - zapewnienie odpowiedniej jakości użytkowej wód, racjonalizacja zużycia wody, właściwa gospodarka wodno-ściekowa,
- ♦ **ochrona gleb i powierzchni ziemi** - zapewnienie odpowiedniej jakości użytkowej gleb, ochrona przed degradacją,
- ♦ **racjonalne użytkowanie zasobów naturalnych** - zmniejszenie zużycia energii, surowców i materiałów, wzrost udziału wykorzystywanych zasobów odnawialnych, ochrona zasobów kopalin,
- ♦ **ochrona zasobów przyrodniczych** - zachowanie zasobów przyrodniczych z uwzględnieniem ich różnorodności oraz rozwój zasobów leśnych, racjonalna eksploatacja lasów,
- ♦ **doskonalenie i racjonalizowanie systemu gospodarki odpadami** - zmniejszenie ilości wytwarzanych odpadów, zwiększenie poziomów odzysku,
- ♦ **rozwijanie współpracy z Gminami** - wspólne działania na rzecz ochrony środowiska,
- ♦ **prowadzenie skutecznej akcji edukacyjnej** - działania zmierzające do pogłębienia świadomości ekologicznej mieszkańców, gwarantującej powodzenie realizacji wyżej wymienionych działań.



Program Ochrony Środowiska dla Gminy Lubicz jest dokumentem kształtującym długofalową Politykę Ochrony Środowiska. Przedstawione w nim zagadnienia ujęte zostały w sposób kompleksowy, z wyznaczeniem celów strategicznych, krótko i długoterminowych, a także przyjęciem zadań z zakresu wszystkich sektorów ochrony środowiska. Wypełnienie zawartych celów i zadań przyczyni się do poprawy środowiska naturalnego i poziomu życia mieszkańców.

Realizacja zdefiniowanych ekologicznych celów strategicznych w powiązaniu z programem edukacji ekologicznej społeczeństwa powinna zapewnić rozwój zgodny z zasadami zrównoważonego rozwoju.

2.4. Metodyka opracowania

Program Ochrony Środowiska dla Gminy Lubicz opracowany został zgodnie z obowiązującymi przepisami prawa, a także „Wytocznymi do opracowania wojewódzkich, powiatowych i gminnych programów ochrony środowiska” wydanymi przez Ministerstwo Środowiska we wrześniu 2015 r.

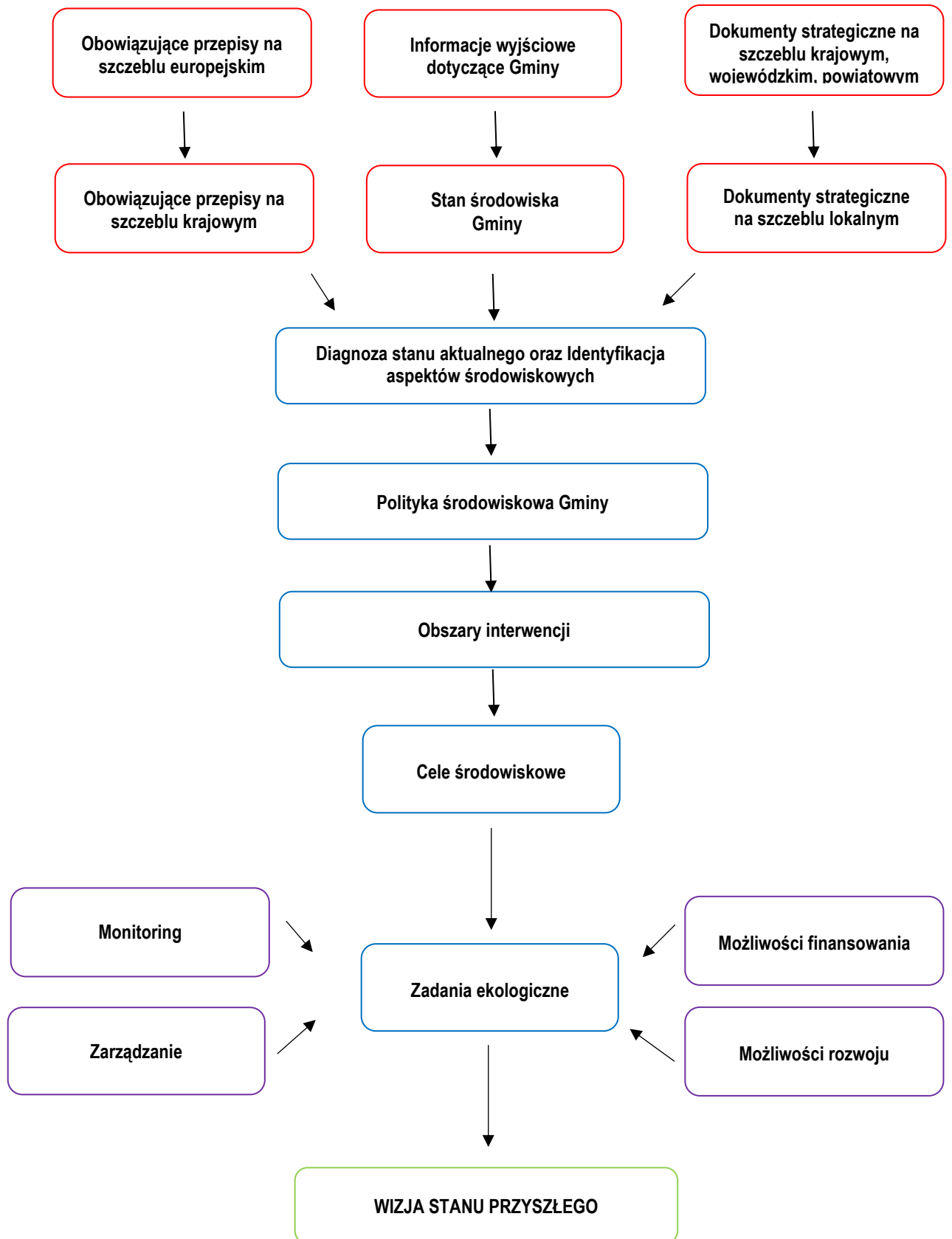
Dokument oparty został o postanowienia dokumentów strategicznych wyższego szczebla oraz o postanowienia wynikające z innych dokumentów planistycznych - opracowań lokalnych, z uwzględnieniem wymogów wynikających z obowiązujących przepisów prawa. Natomiast diagnoza stanu środowiska naturalnego Gminy sporządzona została głównie na podstawie opracowań Głównego Inspektoratu Ochrony Środowiska - Regionalny Wydział Monitoringu Środowiska w Bydgoszczy, danych Głównego Urzędu Statystycznego, a także informacji zawartych na stronach internetowych instytucji publicznych, działających w obszarze ochrony środowiska.

Całość opracowania została oparta o bieżące konsultacje z wyznaczonymi przedstawicielami Urzędu Gminy Lubicz. Do sporządzenia niezbędne były również konsultacje z jednostkami i organizacjami, których działalność na terenie Gminy związana jest w sposób bezpośredni i pośredni z ochroną środowiska, kształtowaniem środowiska, rozwojem infrastrukturalnym i edukacją ekologiczną.

Na poniższym rysunku przedstawiono ogólny schemat konstruowania „Programu Ochrony Środowiska dla Gminy Lubicz na lata 2021 - 2026 z perspektywą do roku 2030”.



Rysunek nr 1. Schemat tworzenia Programu Ochrony Środowiska Gminy Lubicz



Źródło: Analiza własna



III. STRESZCZENIE W JĘZYKU NIESPECJALISTYCZNYM

„Program Ochrony Środowiska dla Gminy Lubicz na lata 2021 - 2026 z perspektywą do roku 2030” został wykonany zgodnie z ustawowymi wymogami - ustawa Prawo ochrony środowiska - art. 17. Przy tworzeniu dokumentu kierowano się także wskazaniem Ministerstwa Środowiska w tym zakresie - Wytyczne do opracowania wojewódzkich, powiatowych i gminnych programów ochrony środowiska - Warszawa, wrzesień 2015r. Zgodnie z zapisami „Wytycznych...:

„Podstawowym celem sporządzenia i uchwalenia POŚ jest realizacja przez jednostki samorządu terytorialnego polityki ochrony środowiska zbieżnej z założeniami najważniejszych dokumentów strategicznych i programowych. POŚ powinny stanowić podstawę funkcjonowania systemu zarządzania środowiskiem spajającą wszystkie działania i dokumenty dotyczące ochrony środowiska i przyrody na szczeblu danej JST”.

Polityka środowiskowa Gminy ukierunkowana jest przede wszystkim na zagadnienia:

- ♦ **ochrony powietrza, ochrony przed hałasem** - zapewnienie wysokiej jakości powietrza, redukcja emisji gazów i pyłów, zminimalizowanie uciążliwego hałasu,
- ♦ **ochrony wód** - zapewnienie odpowiedniej jakości użytkowej wód, racjonalizacja zużycia wody, właściwa gospodarka wodno - ściekowa,
- ♦ **ochrony gleb i powierzchni ziemi** - zapewnienie odpowiedniej jakości użytkowej gleb, ochrona przed degradacją,
- ♦ **racjonalnego użytkowanie zasobów naturalnych** - zmniejszenie zużycia energii, surowców i materiałów, wzrost udziału wykorzystywanych zasobów odnawialnych, ochrona zasobów kopalin,
- ♦ **ochrony zasobów przyrodniczych** - zachowanie zasobów przyrodniczych z uwzględnieniem ich różnorodności oraz rozwój zasobów leśnych, racjonalna eksploatacja lasów,
- ♦ **doskonalenia i racjonalizowania systemu gospodarki odpadami** - zmniejszenie ilości wytwarzanych odpadów, zwiększenie poziomów odzysku,
- ♦ **rozwijania współpracy z Gminami** - wspólne działania na rzecz ochrony środowiska,
- ♦ **prowadzenia skutecznej akcji edukacyjnej** - działania zmierzające do pogłębienia świadomości ekologicznej mieszkańców, gwarantującej powodzenie realizacji wyżej wymienionych działań.



Uwzględniając stan poszczególnych elementów środowiska zaproponowano działania zmierzające do poprawy istniejących warunków. Dokument określa główne problemy środowiskowe Gminy Lubicz w postaci głównych obszarów interwencji i przypisanych do nich celów operacyjnych, jakie należy podjąć w zakresie ochrony środowiska. Wyznaczone cele operacyjne stanowią podstawę dla realizacji konkretnych działań na przestrzeni kilku lat. Działania te zostały wyznaczone na podstawie analizy stanu środowiska przyrodniczego, przewidywanych kierunków rozwoju oraz informacji w zakresie planowanych inwestycji. Do konkretnego działania przedstawionego w planie operacyjnym wskazano podmiot odpowiedzialny za jego realizację.

Harmonogram prowadzenia działań zawiera zadania krótko i długookresowe oraz mechanizmy finansowo - ekonomiczne. Dodatkowo w programie określono również zasady zarządzania Programem oraz sposoby monitoringu jego realizacji. Ponadto dokonano również oceny efektywności dostępnych narzędzi służących zarządzaniu środowiskiem. W harmonogramach realizacyjnych Programu zestawiono cele i zadania ekologiczne Gminy Lubicz w odniesieniu do konkretnych elementów środowiska.

W przedmiotowym Programie Ochrony Środowiska wyznaczono następujące obszary interwencji:

- ♦ **Obszar interwencji I** - Ochrona klimatu i jakości powietrza
- ♦ **Obszar interwencji II** - Zagrożenia hałasem
- ♦ **Obszar interwencji III** - Pola elektromagnetyczne
- ♦ **Obszar interwencji IV** - Gospodarowanie wodami
- ♦ **Obszar interwencji V** - Gospodarka wodno-ściekowa
- ♦ **Obszar interwencji VI** - Gleby oraz zasoby geologiczne
- ♦ **Obszar interwencji VII** - Gospodarka odpadami i zapobieganie powstawaniu odpadów
- ♦ **Obszar interwencji VIII** - Zasoby przyrodnicze
- ♦ **Obszar interwencji IX** - Zagrożenia poważnymi awariami
- ♦ **Obszar interwencji X** - Edukacja ekologiczna

Proces zarządzania środowiskiem spoczywa na władzach lokalnych. Mając na uwadze spójność koordynacji działań pomiędzy poszczególnymi szczeblami władz samorządowych i rządowych, a także współpracę z pozostałymi partnerami, zarządzanie środowiskiem przy pomocy Programu Ochrony Środowiska wymagać będzie ustalenia roli i zakresu działania poszczególnych podmiotów zaangażowanych w jego realizację, struktury organizacji Programu oraz systemu monitoringu.



Władze Gminy pełnią w odniesieniu do Programu kilka funkcji. Jedną z ważniejszych jest *funkcja regulacyjna*, na którą składają się akty prawa lokalnego - uchwały oraz decyzje administracyjne związane odpowiednio z określonymi obszarami zagadnień środowiskowych. Władze pełnią również *funkcje wykonawcze* (zadania wynikające z ustaw) i kontrolne.

Realizacja zadań wytyczonych w Programie Ochrony Środowiska wiąże się z wysokimi nakładami inwestycyjnymi. Większość instytucji, które udzielają dotacji lub korzystnie oprocentowanych kredytów na inwestycje w dziedzinie ochrony środowiska wymaga, żeby inwestycja osiągnęła odpowiednio duży efekt ekologiczny i objęła swym zasięgiem możliwie największą liczbę mieszkańców aglomeracji, gminy lub związku gmin.

Wdrażanie Programu będzie możliwe dzięki stworzeniu sprawnego systemu finansowania ochrony środowiska. Środki na finansowanie zadań związanych z ochroną środowiska pochodzić mogą z następujących źródeł:

- ♦ środki własne,
- ♦ Wojewódzki i Narodowy Funduszu Ochrony Środowiska i Gospodarki Wodnej,
- ♦ fundusze strukturalne i celowe,
- ♦ kredyty bankowe na preferencyjnych warunkach (np. Bank Ochrony Środowiska),
- ♦ pozyskanie inwestora strategicznego, może nim być także inwestor zagraniczny.

Warunkiem realizacji Programu Ochrony Środowiska jest ustalenie systemu zarządzania tym dokumentem. Zarządzanie Programem odbywa się z uwzględnieniem zasad zrównoważonego rozwoju, w oparciu o instrumenty zarządzania zgodne z kompetencjami i obowiązkami podmiotów zarządzających. Stanowi on narzędzie koordynacji działań podejmowanych w sferze ochrony środowiska przez służby administracji publicznej, instytucje i przedsiębiorstwa oraz przez mieszkańców Gminy Lubicz.

W procesie wdrażania Programu ważna jest kontrola przebiegu tego procesu oraz ocena stopnia realizacji zadań w nim wyznaczonych z punktu widzenia osiągnięcia założonych celów. Z tego względu ważne jest wyznaczenie systemu monitorowania, na podstawie którego będzie możliwe dokonanie oceny procesu wdrażania, jak i również będą mogły być dokonane ewentualne modyfikacje Programu. Monitoring powinien być sprawowany w następujących zakresach:

- ♦ monitoring środowiska,
- ♦ monitoring programu,
- ♦ monitoring odczuć społecznych.



System kontroli środowiska, jest narzędziem wspomagającym prawne, finansowe i społeczne instrumenty zarządzania środowiskiem. Dostarcza informacji o efektach wszystkich działań na rzecz ochrony środowiska i może być traktowany jako podstawa do oceny całej polityki ochrony środowiska. Jest jednym z najważniejszych kryteriów, na podstawie których tworzona jest nowa polityka.

Najważniejszym wskaźnikiem jest monitorowanie realizacji poszczególnych zadań. Urząd Gminy Lubicz będzie oceniał co dwa lata stopień wdrożenia Programu, natomiast na bieżąco będzie kontrolowany postęp w zakresie wykonania przedsięwzięć zdefiniowanych w dokumencie. W 2023 roku nastąpi ocena postępów realizacji przedsięwzięć przewidzianych do realizacji w latach 2021 - 2022. Wyniki oceny będą stanowiły wkład dla listy przedsięwzięć, obejmujących okres 2023 - 2030. Ten cykl będzie się powtarzał co każde dwa lata, co zapewni ciągły nadzór nad wykonaniem Programu.

W przypadku nie osiągnięcia zaplanowanych zamierzeń należy dokonać analizy sytuacji i poznać jej przyczyny. Powodem mogą być np. brak czasu, pieniędzy, zasobów ludzkich lub też zmiana kolejności przewidzianych w programie zadań priorytetowych. W cyklach będzie oceniany stopień realizacji celów ekologicznych. Ocena ta będzie bazą do ewentualnej korekty celów i strategii ich realizacji. Taka procedura pozwoli na spełnienie wymagań zapisanych w ustawie Prawo ochrony środowiska, a dotyczących okresu na jaki jest przyjmowany program ochrony środowiska i systemu raportowania o stanie realizacji programu ochrony środowiska:

- ♦ ocena postępów we wdrażaniu programu, w tym przygotowanie raportu - co dwa lata,
- ♦ aktualizacja listy przedsięwzięć - co dwa lata,
- ♦ aktualizacja polityki ochrony środowiska, tj. celów ekologicznych i kierunków działań.

W ocenie postępu wdrażania Programu Ochrony Środowiska oraz jego faktycznego wpływu na środowisko pomocna jest analiza i monitorowanie założonych efektów ekologicznych. Powinno być ono realizowane przy pomocy wskaźników (mierników) stanu środowiska i zmian presji na środowisko, a także na wskaźnikach świadomości społecznej.

W przedmiotowym dokumencie dokonano szczegółowej charakterystyki zasobów i składników środowiska przyrodniczego Gminy Lubicz. Na podstawie analizy scharakteryzowanych elementów środowiska sporządzono ocenę zagrożeń i tendencji przeobrażeń środowiska przyrodniczego.

Wskazano również źródła i przyczyny zachodzących przeobrażeń.

Stan poszczególnych elementów środowiska na terenie Gminy oceniono jako dobry.



IV. CHARAKTERYSTYKA GMINY LUBICZ

4.1. Uwarunkowania lokalizacyjne

Lubicz - gmina wiejska, położona w centralnej części województwa kujawsko - pomorskiego w powiecie toruńskim. Jej powierzchnia wynosi 105,75 km² gdzie przeważającą część zajmują użytki rolne oraz grunty leśne. Stan ludności Gminy na dzień 31 grudnia 2020r. wyniósł 20.267 stałych oraz tymczasowych mieszkańców. Gęstość zaludnienia wynosi 191 osób/km². Gminę tworzy 19 miejscowości objętych sołectwami: Brzezinko, Brzeźno, Grabowiec, Grębocin, Gronowo, Jedwabno, Kopanino, Krobia, Lubicz Dolny, Lubicz Górny, Mierzynek, Młyniec Pierwszy, Młyniec Drugi, Nowa Wieś, Rogowo, Rogówko oraz Złotora.

Gmina sąsiaduje z gruntami przynależnymi administracyjnie do:

- ♦ od strony południowej z gruntami przynależnymi do gminy Oborowo,
- ♦ od strony północnej z gruntami należącymi do gminy Łysomice,
- ♦ od strony zachodniej z gruntami należącymi do Miasta Toruń oraz gminy Wielka Nieszawka,
- ♦ od strony wschodniej z gruntami należącymi do gminy Ciechocin oraz Kowalewo Pomorskie w powiecie golubsko - dobrzyńskim.

W bezpośrednim sąsiedztwie Gminy znajduje się miasto Toruń - drugie pod względem wielkości miasto w województwie kujawsko - pomorskim. Jest ważnym w regionie ośrodkiem handlowym i gospodarczym, a także kulturalnym i turystycznym.

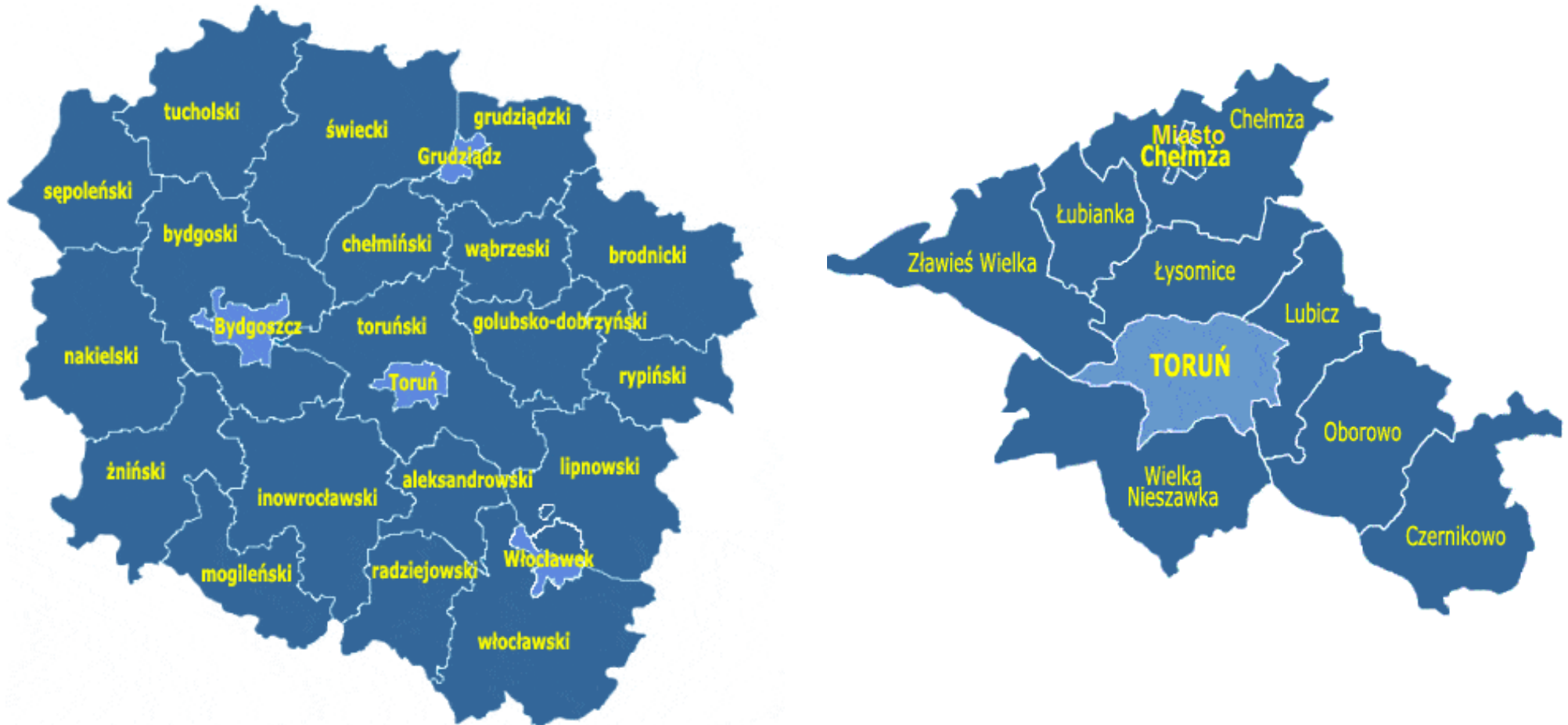
Pod względem fizycznogeograficznym obszar Gminy Lubicz leży w obrębie trzech jednostek: Kotliny Toruńskiej, Pojezierza Chełmińskiego oraz Doliny Drwęcy. Na terenie Gminy występują ponadto liczne obszary chronione:

- ♦ obszar chronionego krajobrazu: Doliny Drwęcy,
- ♦ rezerwat przyrody: Rzeka Drwęca,
- ♦ zespół przyrodniczo - krajobrazowy: Jar przy Strudze Lubickiej,
- ♦ obszar natura 2000:
 - ✓ Dolina Drwęcy,
 - ✓ Nieszawska Dolina Wisły,
 - ✓ Dolina Dolnej Wisły.

Lokalizację analizowanej jednostki samorządowej na tle województwa kujawsko - pomorskiego oraz powiatu toruńskiego przedstawiono na poniższych rysunkach.



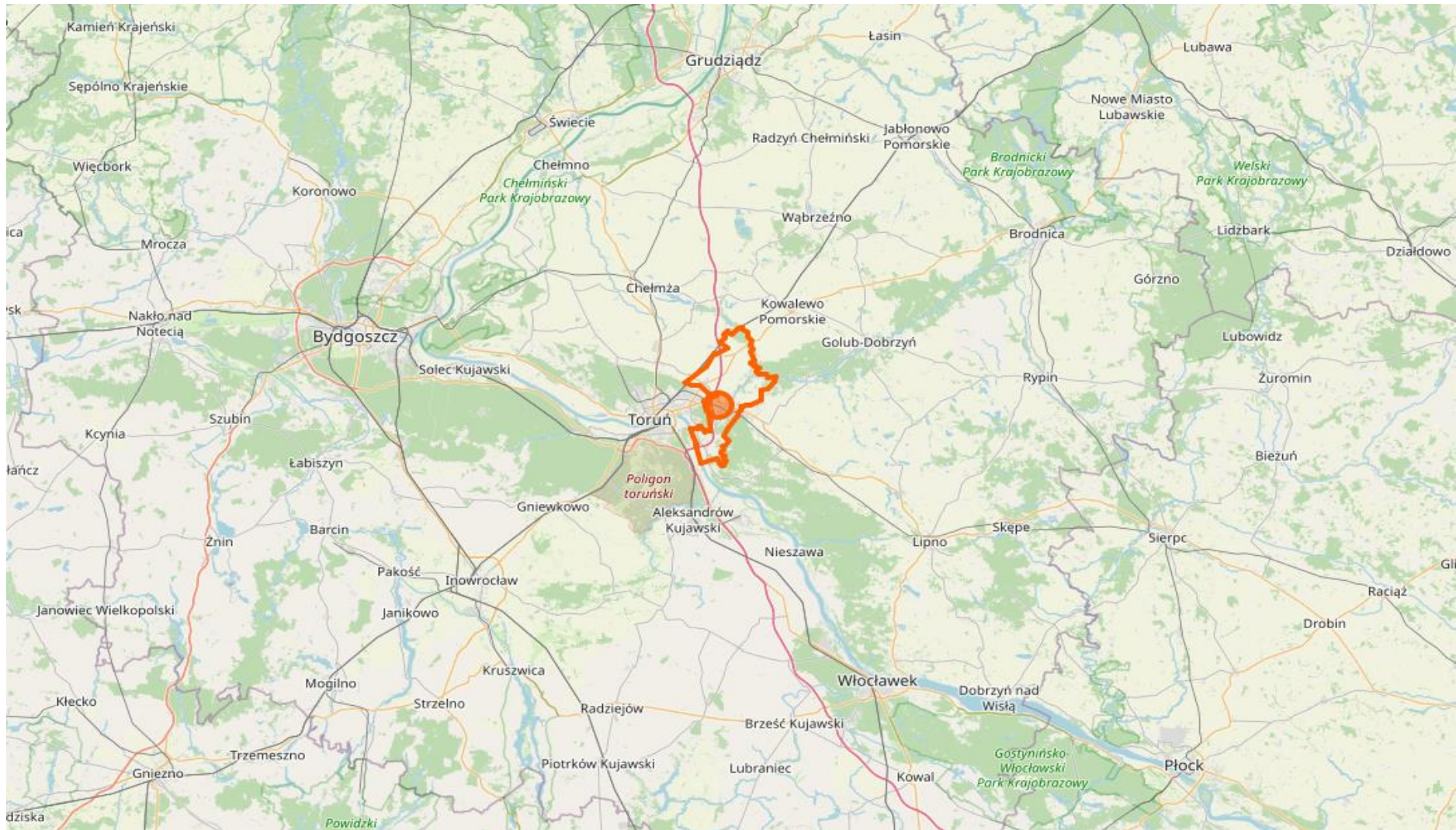
Rysunek nr 2. Lokalizacja Gminy Lubicz na tle województwa oraz powiatu



Źródło: www.gminy.pl



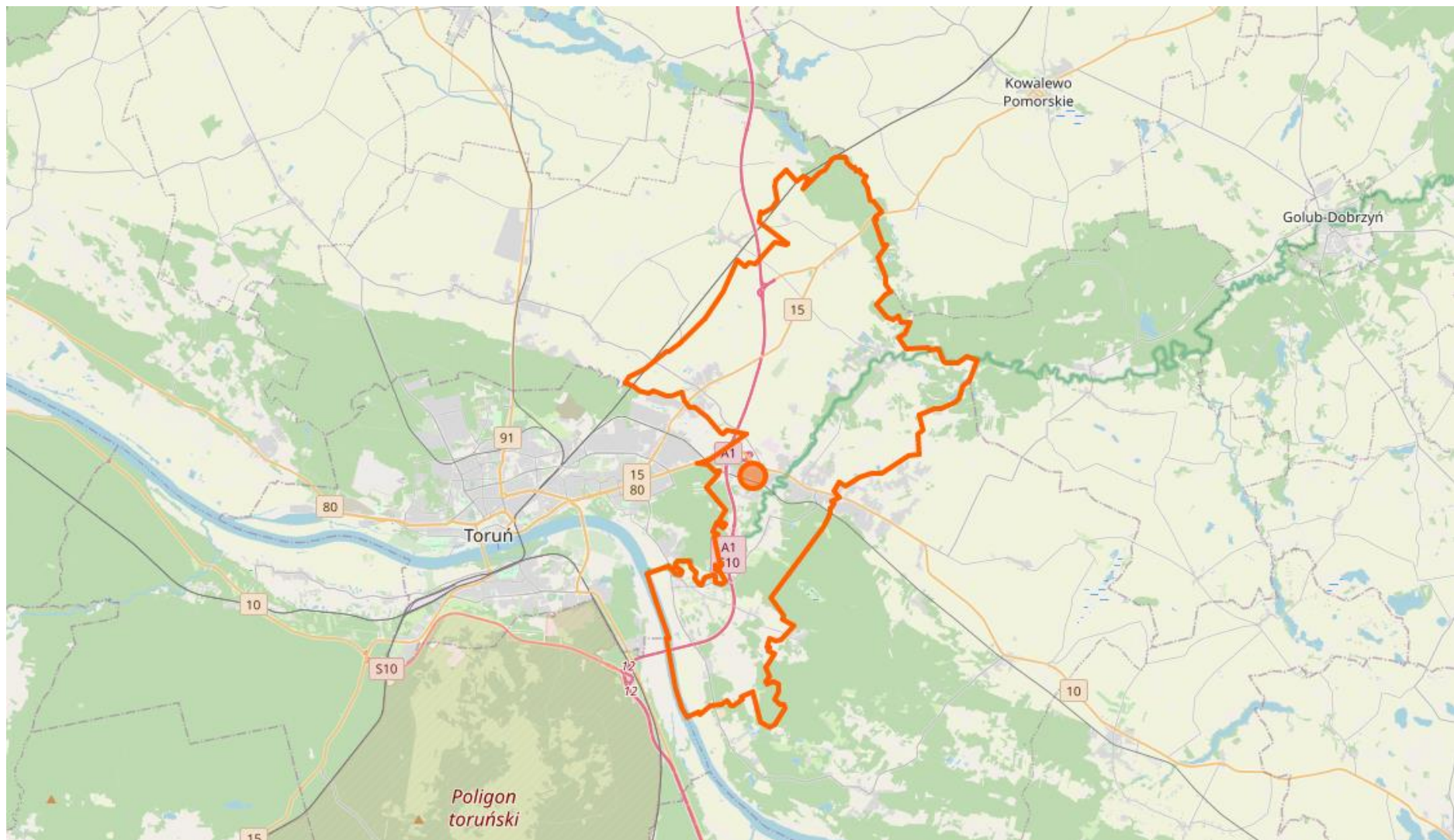
Rysunek nr 3. Lokalizacja Gminy Lubicz



Źródło: www.openstreetmap.org



Rysunek nr 4. Lokalizacja Gminy Lubicz



Źródło: www.openstreetmap.org



4.2. Uwarunkowania klimatyczne

Gmina Lubicz leży w strefie klimatu umiarkowanego ciepłego, przejściowego od klimatu oceanicznego Europy Zachodniej do kontynentalnego Europy Wschodniej. Charakteryzuje się dużą zmiennością pogód. Według rejonizacji klimatycznej Polski, klimat obszaru Gminy cechuje się niskimi opadami i dużymi wahaniami temperatury. Najchłodniejszym miesiącem jest styczeń, a najcieplejszym lipiec. Szata śnieżna zalega na tym terenie średnio przez 50-60 dni, jest jednak niestała.

Ogólną charakterystykę warunków klimatycznych Miasta przedstawiono poniżej.

- ♦ średnia temperatura roczna +7,9°C,
- ♦ średnia temperatura stycznia -2,5°C,
- ♦ średnia temperatura a lipca +18,1°C,
- ♦ średni opad - 520 mm,
- ♦ suma usłonecznienia -1810 h.
- ♦ okres wegetacyjny - 200 - 210 dni,
- ♦ kierunek wiatru - zachodni oraz południowo-zachodni,
- ♦ średnia prędkość wiatru - 2,9 - 3,6 m/s.

4.3. Uwarunkowania społeczne

4.3.1. Użytkowanie terenu

Gmina Lubicz położona jest na pograniczu płaskiej wysoczyzny chełmińskiej i głęboko porożcinanej doliny Drwęcy. Obszar wysoczyzny to teren o mało atrakcyjnej rzeźbie, charakteryzujący się niewielkimi wysokościami względnymi i małymi nachyleniami.

Obszar Gminy Lubicz pod względem użytkowania terenu jest obszarem rolniczym. Taki sposób użytkowania gruntów przy średnim udziale przemysłu sprzyja rozwojowi agroturystyki oraz turystyki wiejskiej. W Gminie znaczną część obszaru zajmują użytki rolne, stanowią one ponad 66% ogólnej powierzchni Gminy. Na uwagę zasługuje również duży odsetek terenów leśnych oraz terenów zadrzewionych i zakrzewionych wynoszący łącznie ponad 20% powierzchni, a także dość wysoki jak na charakter Gminy odsetek terenów zabudowanych i zurbanizowanych wynoszący blisko 10%.

Strukturę użytkowania gruntów na terenie Gminy przedstawiono w poniższej tabeli.

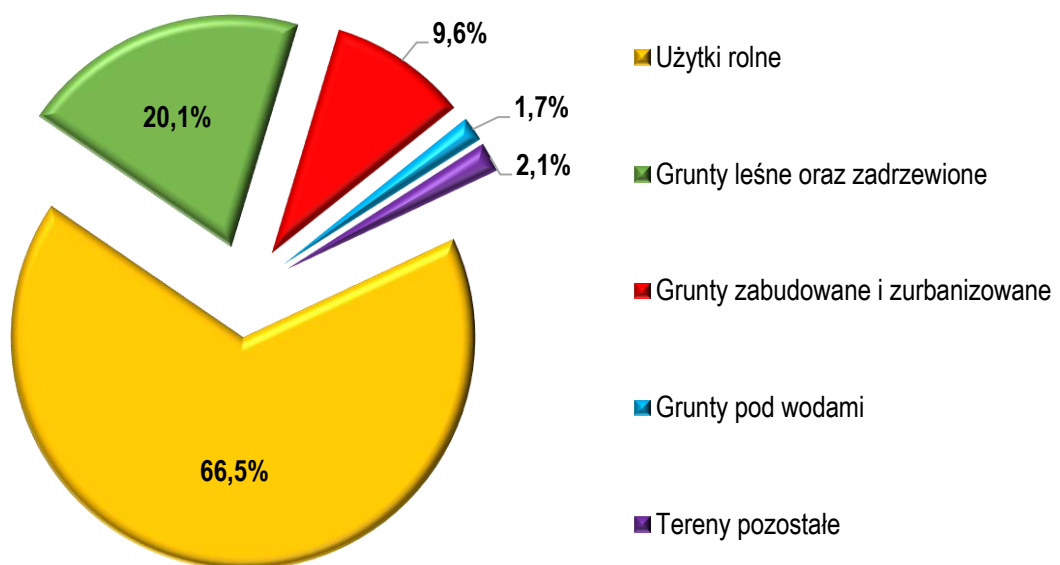


Tabela nr 1. Struktura użytkowania gruntów na terenie Gminy Lubicz

Rodzaj gruntów	Powierzchnia [ha]	Udział %
Grunty orne	5788	54,7
Sady	105	1,0
Łąki	502	4,7
Pastwiska	387	3,7
Grunty rolne zabudowane	187	1,8
Grunty pod stawami	19	0,2
Grunty pod rowami	44	0,4
Grunty leśne oraz zadrzewione	2124	20,1
Grunty pod wodami	182	1,7
Grunty zabudowane i zurbanizowane	1018	9,6
Użytki ekologiczne	19	0,2
Nie użytki	182	1,7
Tereny różne	18	0,2
Razem	10 575	100

Źródło: Analiza własna na podstawie danych - Główny Urząd Statystyczny - Bank Danych Lokalnych

Wykres nr 1. Procentowy udział rodzaju gruntów na terenie Gminy Lubicz



Źródło: Analiza własna na podstawie danych - Główny Urząd Statystyczny - Bank Danych Lokalnych

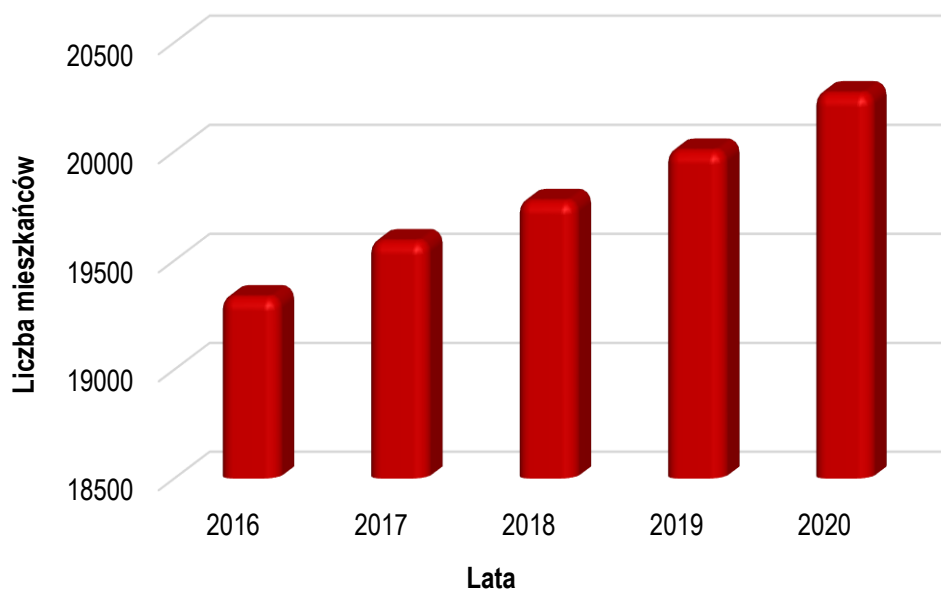


4.3.2. Struktura procesów demograficznych

Zjawiska oraz procesy demograficzne związane są z wieloma dziedzinami funkcjonowania Gminy Lubicz. Wywierają znaczny wpływ na rynek pracy, rozwój sieci osadniczej, wyznaczają potrzeby w zakresie infrastruktury komunalnej, usług itp. Wśród czynników wpływających na dynamikę procesów demograficznych istotne miejsce zajmują przyrost naturalny oraz migracje ludności. Dla Gminy Lubicz wskaźnik przyrostu naturalnego oraz wskaźnik salda migracji jest dodatni. Stan ludności Gminy na dzień 31 grudnia 2020r. wyniósł 20.267 stałych oraz tymczasowych mieszkańców. Gęstość zaludnienia wynosi 191 osób/km².

Szczegółowe informacje dotyczące procesów demograficznych, zachodzących na terenie Gminy na przestrzeni lat, na podstawie danych Głównego Urzędu Statystycznego oraz Urzędu Gminy w Lubiczu, przedstawiono poniżej.

Wykres nr 2. Rozkład liczby ludności na terenie Gminy Lubicz na przestrzeni lat 2016 - 2020



Źródło: Analiza własna na podstawie danych - Główny Urząd Statystyczny - Bank Danych Lokalnych

Tabela nr 2. Liczba mieszkańców Gminy Lubicz na przestrzeni lat 2016 - 2020

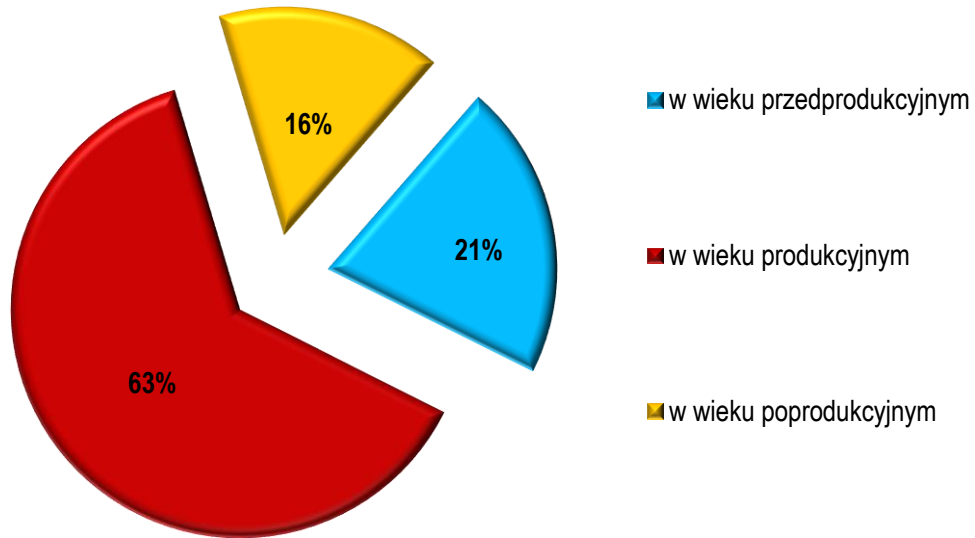
Lata	2016	2017	2018	2019	2020
Ludność ogółem	19 332	19 589	19 773	20 004	20 267
Kobiety	9 778	9 930	10 023	10 122	10 248
Mężczyźni	9 554	9 659	9 750	9 882	10 019

Źródło: Analiza własna na podstawie danych - Główny Urząd Statystyczny - Bank Danych Lokalnych



Układ struktury wieku i płci ludności jest w znacznej mierze wynikiem dotychczasowego ruchu naturalnego ludności - a z drugiej strony ma decydujący wpływ na obecną liczbę urodzeń i zgonów mieszkańców Gminy oraz będący ich wynikiem przyrost naturalny. Przyrost naturalny w ostatnich latach jest zdecydowanie dodatni. Ponadto ludność Gminy jest społeczeństwem stosunkowo młodym, gdyż przeważającą część stanowią ludzie w wieku przedprodukcyjnym i produkcyjnym.

Wykres nr 3. Procentowy rozkład liczby ludności na terenie Gminy Lubicz wg. wieku w 2020r.



Źródło: Analiza własna na podstawie danych - Główny Urząd Statystyczny - Bank Danych Lokalnych

Wskaźnik gęstości zaludnienia dla Gminy wynosi 191 osób/km², przy czym wskaźnik ten dla powiatu toruńskiego wynosi 85 osoby/km², a dla województwa kujawsko - pomorskiego 116 osób/km². Na tle województwa i powiatu wskaźnik gęstości zaludnienia charakteryzuje się wysokim stopniem zagęszczenia ludności na 1 km², pomimo wiejskiego charakteru gminy.

4.4. Uwarunkowania gospodarcze

4.4.1. Działalność gospodarcza

Według danych statystycznych opublikowanych przez Główny Urząd Statystyczny, na dzień 31 grudnia 2020r. na terenie Gminy Lubicz zarejestrowanych było 2494 podmioty gospodarki narodowej, 2449 jednostek z sektora prywatnego oraz 2 015 osób fizycznych prowadzących działalność gospodarczą. Charakterystykę podmiotów gospodarczych na terenie Gminy Lubicz przedstawiono w poniższej tabeli.



Tabela nr 3. Podmioty gospodarcze na terenie Gminy Lubicz na przestrzeni lat 2016 - 2020

Lata	2016	2017	2018	2019	2020
podmioty gospodarki narodowej ogółem	2108	2150	2235	2341	2494
sektor publiczny - ogółem	29	25	24	24	23
sektor publiczny - państwowe i samorządowe jednostki prawa budżetowego	25	21	20	20	20
sektor publiczny - spółki handlowe	2	1	1	1	1
sektor prywatny - ogółem	2069	2113	2198	2301	2449
sektor prywatny - osoby fizyczne prowadzące działalność gospodarczą	1712	1747	1815	1894	2015
sektor prywatny - spółki handlowe	154	165	166	182	199
sektor prywatny - spółki handlowe z udziałem kapitału zagranicznego	19	18	15	13	13
sektor prywatny - spółdzielnie	12	10	6	6	6
sektor prywatny - fundacje	6	9	9	9	11
sektor prywatny - stowarzyszenia i organizacje społeczne	47	50	52	56	63

Źródło: Analiza własna na podstawie danych - Główny Urząd Statystyczny - Bank Danych Lokalnych

Największy udział podmiotów gospodarczych zajmuje się budownictwem oraz handlem.

Jednym z podstawowych wskaźników ilustrujących stan lokalnej gospodarki jest poziom aktywizacji gospodarczej wyrażany liczbą nowo zarejestrowanych jednostek w rejestrze podmiotów gospodarczych przypadających na 10 tysięcy mieszkańców. Pokazuje on skłonność danej populacji do podejmowania działalności gospodarczej, jak również zaufanie do sytuacji na rynkach zbytu towarów i usług. Z porównania dynamiki zmian liczby ludności oraz liczby podmiotów gospodarczych wynika, iż poziom aktywizacji gospodarczej na terenie Gminy Lubicz jest na bardzo wysokim poziomie. Wartość wspomnianego wskaźnika dla Gminy wynosi 112 podczas gdy średnia krajowa wynosi około 90.

4.4.2. Gospodarka rolna

Na terenie Gminy Lubicz rolnictwo odgrywa znaczną rolę w tworzeniu struktury gospodarczej. Skupia ono znaczne zasoby w postaci siły roboczej oraz majątku trwałego. Łącznie na terenie Gminy funkcjonuje 818 gospodarstw rolnych, przy czym najwięcej bo aż 658 jest gospodarstw o powierzchni powyżej 1ha. Poniższa tabela przedstawia charakterystykę gospodarstw rolnych na terenie Gminy.



Tabela nr 4. Liczba gospodarstw rolnych na terenie Gminy Lubicz

Gospodarstwa	Ilość [szt.]	Powierzchnia [ha]
do 1 ha włącznie	160	182,02
powyżej 1 ha razem	658	6051,27
1 - 5 ha	361	1030,76
1 - 10 ha	506	2225,52
1 - 15 ha	570	3126,50
5 - 10 ha	145	1194,76
5 - 15 ha	209	2095,74
10 -15 ha	64	900,98
5 ha i więcej	297	5020,51
10 ha i więcej	152	3825,75
15 ha i więcej	88	2924,77
Ogółem	818	6233,29

Źródło: Analiza własna na podstawie danych - Główny Urząd Statystyczny - Powszechny Spis Rolny 2010

Gospodarka rolna Gminy podlega przeobrażeniom systemowym podobnie jak gospodarka kraju. Trwający okres transformacji w rolnictwie charakteryzuje się:

- ♦ procesem przekształceń i regulacji stosunków własnościowych, polegającym na prywatyzacji sektora publicznego w kierunku wzrostu udziału sektora prywatnego w użytkowaniu gruntów,
- ♦ wzrostem średniej powierzchni gospodarstwa rolnego,
- ♦ pojawieniem się bezrobocia na wsi ze względu na restrukturyzację gospodarki państwowej.

Gospodarka rolna Gminy Lubicz, aby sprostać wymogom zmieniającego się systemu, uwzględniającego spójne powiązanie z gospodarką rynkową oraz współdziałanie z gospodarką Unii Europejskiej powinna nadal się przekształcać i realizować procesy modernizacji rolnictwa.

Przemiany i przebudowa rolnictwa powinny zmierzać w kierunku:

- ♦ zmian w strukturze obszarowej gospodarstw indywidualnych polegających na zwiększeniu przeciętnego obszaru gospodarstwa,



- ♦ rozwoju przemysłu rolno - przetwórczego,
- ♦ rozwoju działalności pozarolniczej, w efekcie której tradycyjna wieś monofunkcyjna powinna się przekształcić w nowoczesną wieś wielofunkcyjną.

Celowe będzie także ukierunkowanie rolnictwa Gminy na nowoczesną dziedzinę, tj. rolnictwo ekologiczne. Pozwalają na to zasoby naturalne środowiska przyrodniczego, krajobraz polno-leśny, gdzie w warunkach zbliżonych do naturalnych można uprawiać rośliny o korzystnym dla organizmu ludzkiego składzie, zrównoważonym pod względem biochemicznym. Istotnymi problemami do rozwiązania w rolnictwie Gminy pozostaną:

- ♦ organizowanie grup producentów w celu zapewnienia produkcji rolnej o parametrach jakościowych wymaganych przez przetwórstwo i rynek konsumentów,
- ♦ stworzenie sprawnego, kompleksowego systemu obsługi produkcji rolniczej (skup, zaopatrzenie, doradztwo fachowe, obsługa techniczna i finansowa, niskoprocentowe kredyty), odpowiadającego wymogom Unii Europejskiej.

4.4.3. Przemysł

Działalność przemysłowa w Gminie nie odgrywa dominującej roli, choć obserwuje się dynamikę przyrostu podmiotów działających w poszczególnych branżach. Oprócz typowych zakładów produkcyjnych, funkcjonuje w Gminie wiele małych prywatnych firm o charakterze rzemieślniczym, prowadzących działalność produkcyjną i świadczących usługi dla ludności.

Na terenie Gminy Lubicz znajduje się szereg bardzo atrakcyjnych terenów inwestycyjnych. Część terenów posiada aktualny plan zagospodarowania przestrzennego. Zgodnie z miejscowym planem zagospodarowania przestrzennego tereny mają przeznaczenie na działalność gospodarczą (komercyjną) oraz usługi. Tereny inwestycyjne to:

- ♦ tereny położone w bezpośrednim otoczeniu węzła autostradowego A1 „Turzno” oraz planowanej do budowy trasy łączącej węzeł „Turzno” ze specjalną strefą ekonomiczną w Ostaszewie. Tereny posiadają bezpośrednie połączenie z drogą krajową numer 15. W ofercie znajdują się duże kompleksy, których właścicielami są inwestorzy prywatni. Są to działki wielkości od 2 do 30 ha.
- ♦ tereny wzdłuż drogi krajowej numer 15, biegnącej od Torunia w stronę Brodnicy i Olsztyna na terenie wsi Grębocin, Rogówko i Gronowo. Bezpośredni dostęp do tych terenów jest z drogi krajowej. Na atrakcyjność obszaru wpływa korzystnie niewielka odległość od Torunia oraz bezpośrednia styczność z autostradą A1. Na tym terenie występuje duża pod względem skali różnorodność działek inwestycyjnych od 1 000 m² do 20 ha.



- ♦ tereny położone po prawej stronie drogi wojewódzkiej numer 552 na terenie wsi Grębocin. Droga 552 łączy Lubicz z Łysomicami i drogą krajową numer 1 oraz specjalną strefą ekonomiczną w Ostaszewie. Atrakcyjność tego obszaru stanowi bezpośrednia bliskość czynnej stacji kolejowej Papowo Toruńskie (na trasie kolejowej Toruń - Jabłonowo Pomorskie - Olsztyn);
- ♦ tereny położone w bezpośredniej bliskości węzła autostradowego A1 Lubicz, drogi krajowej numer 10 łączącej Toruń z Warszawą oraz drogi wojewódzkiej numer 552 łączącej Lubicz z Łysomicami i drogą krajową numer 1. Tereny te położone są tuż przy granicy miejscowości Lubicz Dolny i miasta Torunia. Są to kompleksy prywatnych terenów o różnorodnej wielkości, największe kompleksy działek mają ok. 35 ha;
- ♦ tereny w strefie rozwoju gospodarczej „Małgorzатовo - Lubicz Dolny”, zlokalizowane tuż przy węźle autostradowym A1 Lubicz, w pobliżu drogi krajowej nr 10 łączącej Toruń z Warszawą. W niedalekiej odległości (ok. 0,5-1 km) od tych obszarów znajduje się Miejsce Obsługi Podróżnych „Nowa Wieś” przy autostradzie A1. W pobliżu jest także czynna stacja kolejowa Lubicz.

4.5. Uwarunkowania komunikacyjne

4.5.1. Komunikacja drogowa

Układ komunikacyjny stanowi szkielet układu przestrzennego każdego obszaru. Gęstość jego sieci, stan techniczny oraz układ i relacje stanowią o możliwościach rozwojowych danego obszaru. Dostępność sieci drogowej i jej powiązania wyznaczają wartość rozwojową terenu. Rozwój gospodarczy Gminy uwarunkowany jest z jednej strony przebiegiem dróg zewnętrznych, a z drugiej strony układem dróg wewnętrznych, jego stanem technicznym, możliwościami przekształceń i rozbudowy.

Układ komunikacyjny podstawowych jednostek osadniczych i rejonów zagospodarowania Gminy składa się z sieci drogowej. Układ drogowy tworzą drogi publiczne: autostrada, drogi krajowe, wojewódzkie, powiatowe oraz gminne. Ponadto w obszarze gminy występują drogi wewnętrzne, obsługujące tereny zabudowy miejskiej i wiejskiej.

Autostrada

Obecnie przez gminę przebiega fragment autostrady A1 (relacji Gdańsk - Łódź) o długości ok. 16 km. Na terenie miejscowości Lubicz Dolny znajduje się węzeł drogowy „Lubicz”, który łączy drogę krajową nr 10 (w kierunku Płońsk - Warszawy), drogę S10 (w kierunku Bydgoszcz - Szczecin) i drogę krajową nr 80 (w kierunku Torunia i Bydgoszczy).



Drogi krajowe

Przez teren Gminy Lubicz przebiegają 3 drogi krajowe:

- ♦ droga krajowa nr 10 na odcinku 4,9 km (relacji Szczecin - Toruń - Płońsk);
- ♦ droga krajowa nr 15 na odcinku 9,8 km (relacji Trzebnica - Toruń - Ostróda);
- ♦ droga krajowa nr 80 na odcinku 0,6 km (relacji Lubicz - Bydgoszcz).

Drogi wojewódzkie

Układ dróg wojewódzkich na terenie Gminy tworzy 5 dróg:

- ♦ droga wojewódzka nr 657 o długości 7,7 km (relacji Lubicz - Złotoria);
- ♦ droga wojewódzka nr 654 na odcinku 5,4 km (relacji Toruń - Złotoria - Grabowiec - Silno);
- ♦ droga wojewódzka nr 552 na odcinku 5,9 km (relacji Lubicz - Grębocin - Łysomice - Różankowo);
- ♦ droga wojewódzka nr 646 na odcinku 2,1 km (relacji Turzno - Brzeźno);
- ♦ droga wojewódzka nr 572 na odcinku 0,4 km (relacji stacja kolejowa Lubicz - droga krajowa nr 10).

Drogi powiatowe

Na system dróg powiatowych składa się 5 dróg:

- ♦ droga powiatowa nr 2009 o długości 9,6 km (relacji Lubicz Górny - Młyniec Drugi - Brzeźno);
- ♦ droga powiatowa nr 2010 na odcinku 9,0 km (relacji Lubicz Dolny - Rogówko - Rogowo - Turzno);
- ♦ droga powiatowa nr 2030 na odcinku 3,0 km (relacji Gronowo - Gronówko - Turzno);
- ♦ droga powiatowa nr 2035 o długości 5,9 km (relacji Toruń - Jedwabno - Młyniec Pierwszy);
- ♦ droga powiatowa nr 2036 o długości 4,9 km (relacji Krobia - Mierzynek - Młyniec Drugi).

Drogi gminne

System dróg gminnych tworzą drogi lokalne i dojazdowe o łącznej długości ok. 125 km oraz drogi wewnętrzne o długości blisko 60 km. Stanowią w obszarze Gminy sieć zapewniającą bezpośrednią obsługę terenów zainwestowanych a także powiązanie pomiędzy drogami wyższych klas tj. droga krajowa, wojewódzką oraz drogami powiatowymi. Drogi gminne posiadają zróżnicowane nawierzchnie tj. bitumiczne, tłuczniowe, żwirowe i gruntowe. Ponadto w Gminie funkcjonuje szereg dróg nie ustanowionych jako drogi publiczne tj. drogi wiejskie, gospodarcze, polne. Część z nich, pełni często istotne funkcje, mogą być zatem proponowane do ustanowienia drogami publicznymi. W zakresie powiązań wewnątrzgminnych sieć drogowa jest wystarczająco gęsta. Wszystkie wsie są obsługiwane komunikacyjnie, mają połączenie z siedzibą Gminy i ze sobą. Stan techniczny dróg pozostających w zarządzie Gminy jest zadowalający.



4.5.2. Komunikacja kolejowa

Dopełnienie układu komunikacyjnego stanowią przebiegające przez teren Gminy linie kolejowe:

- ♦ linia kolejowa nr 353 Poznań - Inowrocław - Toruń - Iława - Skandawa, ze stacjami w Gminie Łysomice (Papowo Toruńskie, Turzno); jest to linia znaczenia państwowego, pierwszorzędna, dwutorowa, zelektryfikowana.
- ♦ linia kolejowa nr 27 Toruń - Sierpc, ze stacją w Lubiczu Dolnym; jest to linia znaczenia państwowego, drugorzędna, jednotorowa.

4.5.3. Komunikacja rowerowa

Rower staje się alternatywnym i uzupełniającym środkiem komunikacyjnym oraz środkiem rekreacji czynnej. Aby wzrosło wykorzystanie rowerów należy przystąpić do rozbudowy istniejących odcinków tras rowerowych, które przyczynią się do zwiększenia użytkowania rowerów wśród mieszkańców Gminy. Na terenie Gminy Lubiszyn wytyczono trasy wiodące przez najbardziej malownicze i atrakcyjne zakątki.

- ♦ szlak żółty, relacji Toruń - Młyniec (28 km);
- ♦ szlak zielony, relacji Toruń - Radomno (130 km)
- ♦ szlak z biegiem Drwęcy, relacji Toruń - Brodnica (80 km);
- ♦ szlak relacji Toruń - Osiek (19 km);
- ♦ szlak relacji Toruń (Fort I) - Lubiszyn Dolny (11 km);
- ♦ szlak Ziemia Pałaców - Grębocin - Lubiszyn (14 km);
- ♦ szlak Dolna Drwęca - Lubiszyn - Kopanino (17 km).

Ponadto na terenie Gminy zlokalizowane są szlaki piesze oraz wodne:

- ♦ pieszy szlak żółty - fragment Europejskiego długodystansowego szlaku pieszego E11, relacji Toruń - Radomno (160 km);
- ♦ pieszy szlak niebieski - relacji Ciechocin - Chełmża (40 km);
- ♦ piesza ścieżka przyrodnicza „Eko-Drwęca”;
- ♦ wodny szlak na rzece Drwęcy - szlak kajakowy o długości 234 km, rozpoczynający się w Ostródzie, kończący przy ujściu do Wisły;
- ♦ wodny szlak na rzece Wiśle - szlak żeglowny o długości 940 km.



V. OCENA STANU ŚRODOWISKA GMINY LUBICZ

5.1. Ochrona klimatu i jakości powietrza

5.1.1. Ocena stanu jakości powietrza

Główny Inspektorat Ochrony Środowiska, Departament Monitoringu Środowiska, Regionalny Wydział Monitoringu Środowiska w Bydgoszcy wykonuje corocznie oceny jakości powietrza dla każdej ze stref województwa. W corocznej ocenie powietrza atmosferycznego, określona strefa przypisywana jest do konkretnej klasy w zależności od stężenia zanieczyszczeń występujących na jej obszarze i wiąże się z wymaganiami dotyczącymi działań na rzecz poprawy jakości powietrza lub na rzecz utrzymania tej jakości. Ocena jakości powietrza na terenie województwa kujawsko - pomorskiego została dokonana w odniesieniu do stref, w tym aglomeracji, z uwzględnieniem kryteriów ustanowionych ze względu na ochronę zdrowia ludzi oraz ze względu na ochronę roślin.

Dla stref, w których został przekroczony poziom dopuszczalny powiększony o margines tolerancji albo poziom docelowy, zarząd województwa opracowuje projekt uchwały w sprawie programu ochrony powietrza, a sejmik województwa określa w drodze uchwały ten program. Natomiast dla stref, w których poziom substancji w powietrzu mieści się pomiędzy poziomem dopuszczalnym a poziomem dopuszczalnym powiększonym o margines tolerancji, zarząd województwa określa przyczyny przekroczenia poziomów dopuszczalnych i informuje ministra właściwego do spraw środowiska o działaniach podejmowanych w celu zmniejszenia emisji substancji powodujących przekroczenia.

W przypadku wystąpienia na obszarze województwa stref, w których odnotowano przekroczenie poziomu celu długoterminowego, osiągnięcie tego poziomu jest jednym z celów wojewódzkiego programu ochrony środowiska. Jeśli programy ochrony powietrza zostały uchwalone, a standardy jakości powietrza są przekraczane, zarząd województwa jest zobowiązany do opracowania projektu aktualizacji POP w terminie 3 lat od dnia wejścia w życie uchwały sejmiku województwa w sprawie programu ochrony powietrza, określając w nim działania ochronne dla grup ludności wrażliwych na przekroczenie, obejmujących w szczególności osoby starsze i dzieci.

Zgodnie z informacjami GIOŚ RWMŚ w Bydgoszcy w 2020r. w znacznej części strefy kujawsko - pomorskiej, do której zaliczana jest Gmina Lubicz, odnotowano niski poziom stężeń monitorowanych zanieczyszczeń. Pomimo systematycznej poprawy jakości powietrza nadal istotnym problemem pozostają: w sezonie zimowym - ponadnormatywne stężenia pyłu zawieszzonego PM10, pyłu PM2,5 oraz benzo(a)pirenu, a w sezonie letnim - zbyt wysokie stężenia ozonu troposferycznego. Ich głównymi źródłami pochodzenia (oprócz ozonu) są: indywidualne ogrzewanie domów i mieszkań oraz komunikacja samochodowa.



Wynik oceny i klasyfikacji strefy dla danego zanieczyszczenia zależy od stężeń tego zanieczyszczenia występujących na terenie strefy - zwykle w rejonach o najwyższym stopniu zanieczyszczenia daną substancją. Uzyskany wynik przekłada się na określone wymagania w zakresie działań na rzecz poprawy jakości powietrza (w przypadku, gdy nie są spełnione odpowiednie kryteria) lub na rzecz utrzymania tej jakości (jeżeli spełnia ona przyjęte standardy):

- ♦ **Klasa A** - poziom stężeń zanieczyszczenia nie przekracza poziomu dopuszczalnego/docelowego;
- ♦ **Klasa C** - poziom stężeń zanieczyszczenia przekracza poziom dopuszczalny/docelowy;
- ♦ **Klasa D1** - poziom stężeń zanieczyszczenia nie przekracza poziomu celu długoterminowego (dotyczy tylko ozonu);
- ♦ **Klasa D2** - poziom stężeń zanieczyszczenia przekracza poziomu celu długoterminowego (dotyczy tylko ozonu).

Zaliczenie strefy do klasy C wynika z wystąpienia przekroczeń odpowiedniej wartości kryterialnej stężeń substancji na określonym obszarze strefy i nie powinno być utożsamiane ze złą oceną jakości powietrza na terenie całej strefy. W strefach zaliczonych do klasy C wymagane jest prowadzenie określonych działań, mających na celu osiągnięcie odpowiednich poziomów dopuszczalnych lub docelowych substancji w powietrzu w wyznaczonym terminie. Należy do nich opracowanie programu ochrony powietrza, o ile program taki nie został opracowany wcześniej i nie jest realizowany w odniesieniu do danego zanieczyszczenia i obszaru.

Wyniki oceny według kryterium odniesionych dla ochrony zdrowia za rok 2020 dla strefy kujawsko - pomorskiej, do której zaliczana jest Gmina Lubicz, prezentuje poniższa tabela.

Tabela nr 5. Klasy stref dla poszczególnych zanieczyszczeń, uzyskane w ocenie rocznej dokonanej z uwzględnieniem kryteriów ustanowionych w celu ochrony zdrowia ludzi - klasyfikacja podstawowa

Nazwa strefy	Symbol klasy wynikowej dla poszczególnych zanieczyszczeń dla obszaru całej strefy											
	SO ₂	NO ₂	C ₆ H ₆	CO	O ₃	PM10	Pb	As	Cd	Ni	BaP	PM 2,5
strefa kujawsko-pomorska	A	A	A	A	A	C	A	A	A	A	C	A

Źródło: Roczna ocena jakości powietrza w województwie kujawsko - pomorskim - Raport wojewódzki za rok 2020

W roku 2020 stwierdzono przekroczenia poziomu dopuszczalnego dla pyłu PM10, pyłu PM2,5 oraz benzo(a)pirenu. Ocenianą strefę zaliczono do klasy C.



Rezultatem końcowym oceny stref pod kątem ochrony roślin, podobnie jak pod kątem ochrony zdrowia, jest określenie klas wynikowych dla poszczególnych zanieczyszczeń w danej strefie. W efekcie oceny przeprowadzonej dla 2020 roku dla tlenków azotu, dwutlenku siarki oraz ozonu strefę kujawsko - pomorską zaliczono do klasy A. Wyniki oceny według kryterium odniesionych dla ochrony roślin za rok 2020 prezentuje poniższa tabela.

Tabela nr 6. Klasy stref dla poszczególnych zanieczyszczeń, uzyskane w ocenie rocznej dokonanej z uwzględnieniem kryteriów ustanowionych w celu ochrony roślin - klasyfikacja podstawowa

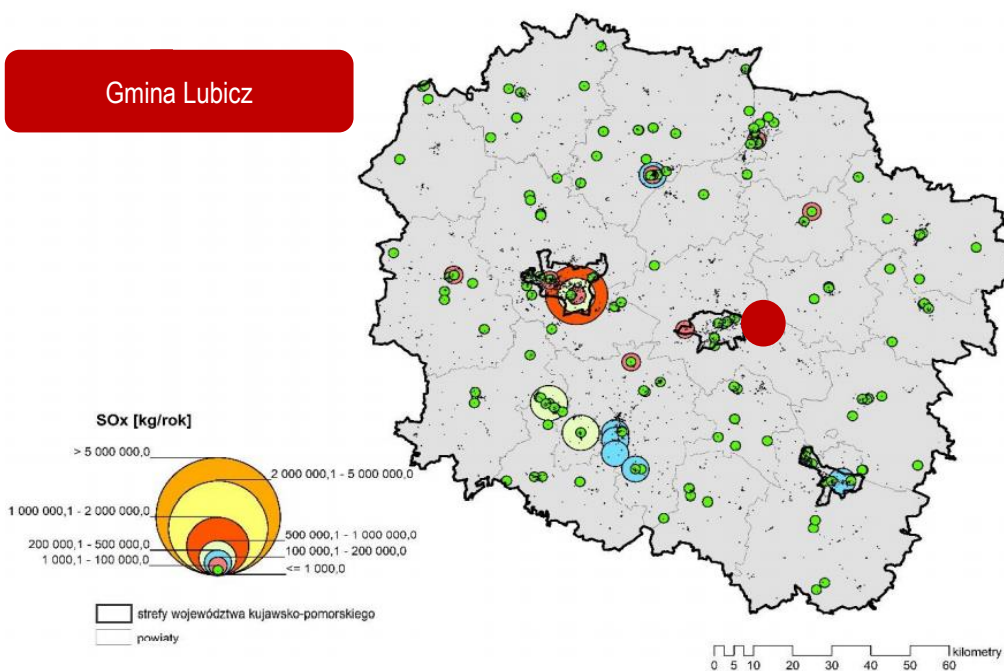
Nazwa strefy	Symbol klasy strefy dla poszczególnych substancji		
	SO ₂	NO _x	O ₃
strefa kujawsko-pomorska	A	A	A

Źródło: Roczna ocena jakości powietrza w województwie kujawsko - pomorskim - Raport wojewódzki za rok 2020

Głównymi źródłami zorganizowanej emisji substancji dokonywanej na obszarze Gminy Lubicz są prowadzone procesy energetycznego spalania paliw, a także - w niewielkim stopniu - prowadzone procesy technologiczne. W strukturze zużycia paliw zdecydowanie dominuje węgiel kamienny. Jest on podstawowym paliwem, stosowanym na omawianym obszarze.

Zgodnie z informacjami WIOŚ oraz GIOŚ RWMS w Bydgoszczy w latach 2016 - 2020 na terenie Gminy Lubicz nie był prowadzony monitoring jakości powietrza.

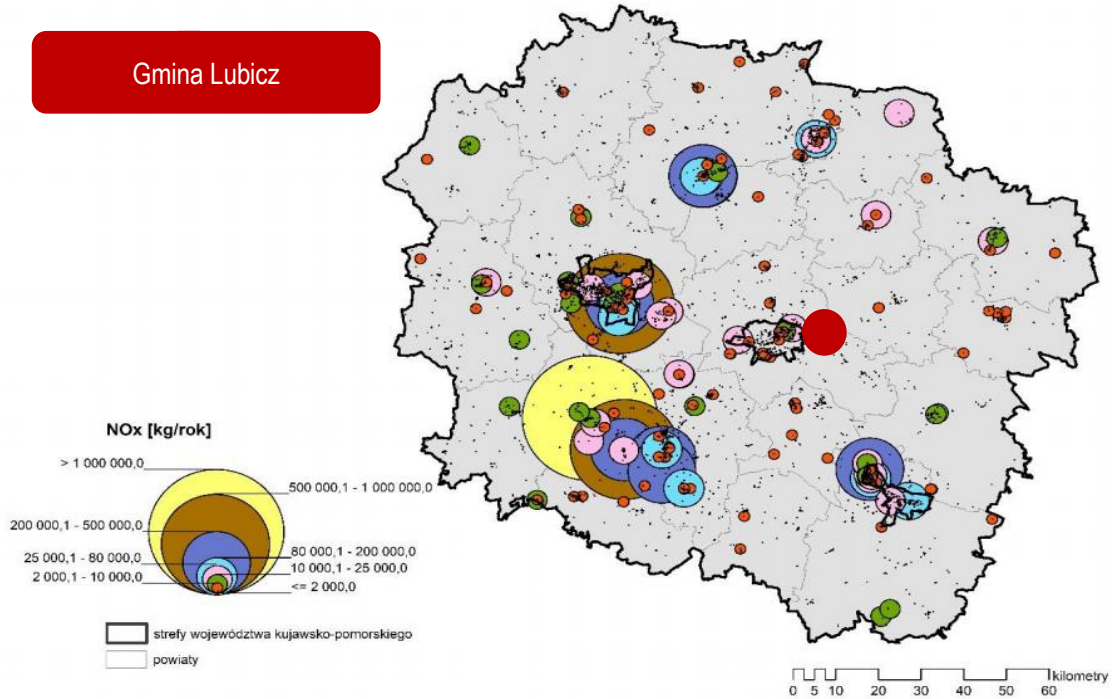
Rysunek nr 5. Lokalizacja punktowych źródeł emisji SO_x na obszarze województwa kujawsko - pomorskiego



Źródło: Roczna ocena jakości powietrza w województwie kujawsko - pomorskim - Raport wojewódzki za rok 2020

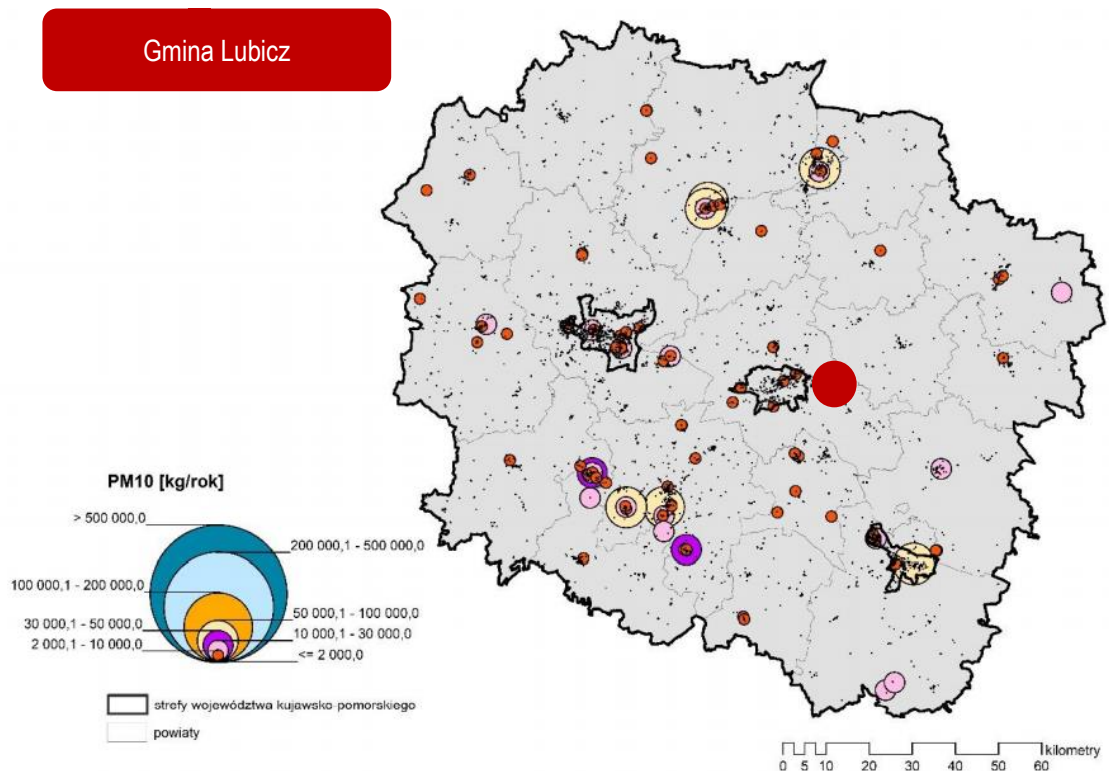


Rysunek nr 6. Lokalizacja punktowych źródeł emisji NOx na obszarze województwa kujawsko - pomorskiego



Źródło: Roczna ocena jakości powietrza w województwie kujawsko - pomorskim - Raport wojewódzki za rok 2020

Rysunek nr 7. Lokalizacja punktowych źródeł emisji PM10 na obszarze województwa kujawsko - pomorskiego



Źródło: Roczna ocena jakości powietrza w województwie kujawsko - pomorskim - Raport wojewódzki za rok 2020



5.1.2. Emisja zanieczyszczeń na terenie Gminy - emisja niska

Na terenie Gminy Lubicz występują skupiska źródeł niskiej emisji gazów i pyłów. Głównym źródłem zanieczyszczeń na omawianym terenie jest emisja niezorganizowana z transportu drogowego i indywidualnych gospodarstw domowych. Źródłem niskiej emisji są lokalne kotłownie i piece węglowe używane w indywidualnych gospodarstwach domowych.

Wielkość emisji z tych źródeł jest trudna do oszacowania i wykazuje zmienność sezonową wynikającą z sezonu grzewczego. Spala się w nich różnego rodzaju materiały nieodpowiedniej jakości - koks, miał, węgiel, a także odpady komunalne, które są źródłem emisji dioksyn, gdyż proces spalania jest niepełny i zachodzi w stosunkowo niskich temperaturach. Zanieczyszczenia z tego rodzaju źródła zawierają znaczne ilości popiołu (ok. 20%), siarki (1-2%) oraz azotu (1%). W znacznej większości domów węgiel spalany jest w przestarzałych konstrukcyjnie piecach bez właściwego nadzoru procesu spalania i bez urządzeń odpylających. Szkodliwość emitorów wyraźnie wzrasta w okresie jesienno-zimowym, kiedy to obserwuje się wyraźny wzrost stężenia pyłów i gazów emisyjnych, jednak ich negatywne oddziaływanie ma charakter w głównej mierze lokalny. Źródła niskiej emisji są bardzo liczne i rozproszone, wobec czego ograniczenie tego typu zanieczyszczenia wymaga działań kompleksowych i długoterminowych.

Gmina Lubicz systematycznie realizuje szereg działań mających na celu efektywne wykorzystanie energii i ochronę jakości powietrza atmosferycznego. Działania te w dużej mierze mają charakter inwestycyjny bezpośrednio wpływając na obniżenie kosztów energii i paliw w obiektach użyteczności publicznej i budynkach mieszkalnych. Ponadto Urząd Gminy bardzo poważnie traktuje komunikację z lokalną społecznością starając się realizować model gminy angażującej mieszkańców w działania publiczne.

Uchwałą Nr XLV/588/2018 Rady Gminy Lubicz z dnia 27 kwietnia 2018r. przyjęto „Plan Gospodarki Niskoemisyjnej dla Gminy Lubicz”

Celem dokumentu było przedstawienie zakresu działań możliwych do realizacji w związku z ograniczeniem zużycia energii finalnej oraz zmniejszeniem emisji zanieczyszczeń oraz gazów cieplarnianych do atmosfery. Istotnym celem dokumentu było również przedstawienie wyników inwentaryzacji emisji zanieczyszczeń i gazów cieplarnianych oraz analiza działań przyjętych do realizacji.

Plan Gospodarki Niskoemisyjnej jest dokumentem strategicznym, którego celem jest określenie wizji rozwoju Gminy w kierunku gospodarki niskoemisyjnej, służącej zapewnieniu korzyści: ekonomicznych, społecznych i środowiskowych płynących z działań zmniejszających emisję zanieczyszczeń.



„Plan gospodarki niskoemisyjnej dla Gminy Lubicz” składa się z trzynastu rozdziałów (w tym jedenastu merytorycznych). Trzon dokumentu stanowi bazowa inwentaryzacja emisji dwutlenku węgla w Gminie Lubicz, w wyniku której określono ilość zużytej energii i emisji CO₂ w roku bazowym 2013. Inwentaryzacja została przeprowadzona zgodnie z metodyką, zawartą w poradniku „Jak opracować plan działań na rzecz zrównoważonej energii (SEAP)”, szczegółowo opisaną w rozdziale szóstym niniejszego dokumentu. Wyniki inwentaryzacji bazowej stanowią punkt wyjścia dla władz Gminy do podjęcia działań zmierzających do osiągnięcia celów określonych w pakiecie klimatyczno-energetycznym (3x20) i Protokole z Kioto.

W 2013 r. (rok bazowy) łączne zużycie energii finalnej w Gminie Lubicz w sektorze publicznym i prywatnym wyniosło 194.744 MWh/rok, z czego 8.372 MWh przypada na sektor publiczny, a pozostałe 186.372 MWh to zużycie energii w sektorze prywatnym. Łączna oszacowana wielkość emisji dwutlenku węgla na terenie Gminy Lubicz w roku 2013 wyniosła 75.456 Mg CO₂/rok. Produkcja energii z OZE w roku bazowym wyniosła 10 478 MWh/rok.

W wyniku realizacji zaplanowanych działań na rzecz gospodarki niskoemisyjnej Gmina Lubicz osiągnie następujące cele strategiczne:

- ♦ Cel redukcji emisji CO₂ do roku 2020 - 70 557 MgCO₂ (-6,49 %);
- ♦ Cel redukcji zużycia energii finalnej do roku 2020 - 183 529 MWh (-5,78%);
- ♦ Cel zwiększenia udziału energii pochodzącej z OZE do roku 2020 - 10 910 MWh (0,56 %).

Rzeczywiste wartości wskaźników, które zostaną osiągnięte w 2020r. uzależnione są od wielu czynników, na które samorząd lokalny nie ma możliwości oddziaływania lub posiada taką możliwość jedynie w ograniczonym zakresie, takich jak: struktura gospodarki, wzrost gospodarczy, liczba ludności, gęstość zaludnienia, charakterystyka zasobów budowlanych, struktura użytkowania terenu, możliwości pozyskania środków zewnętrznych na realizację inwestycji, a także postawy mieszkańców i innych interesariuszy. W celu osiągnięcia zakładanych celów na terenie Gminy Lubicz powinny być podejmowane działania zmierzające do zmniejszenia zużycia energii finalnej, a co za tym idzie zmniejszenia emisji CO₂. Działania te mają również na celu zwiększenie udziału odnawialnych źródeł energii w zużyciu energii finalnej. Ponadto wskazane jest podjęcie działań, mających na celu podniesienie świadomości ekologicznej mieszkańców w zakresie efektywnego gospodarowania energią, zwłaszcza w trakcie akcji informacyjnych i edukacyjnych. Ważne jest dokonanie wyboru grupy docelowej ww. akcji. ¹⁾

¹⁾ Plan Gospodarki Niskoemisyjnej dla Gminy Lubicz - Uchwała Nr XLV/588/2018 Rady Gminy Lubicz z dnia 27 kwietnia 2018r.



5.1.2.1. Ciepłownictwo

Na terenie Gminy Lubicz nie istnieje centralny system ciepłowniczy i nie działają przedsiębiorstwa ciepłownicze. Funkcjonują głównie indywidualne źródła ciepła o niskich mocach oraz nieliczne kotłownie lokalne - m.in. kotłownia SM Lubicz. Budynki mieszkalne jednorodzinne, budynki użyteczności publicznej, podmioty gospodarcze, w tym zakłady przemysłowe, ogrzewane są za pomocą indywidualnych kotłowni spalających głównie węgiel, drewno, olej opałowy oraz gaz ziemny i gaz propan - butan.

Na terenie Gminy Lubicz energia cieplna wykorzystywana jest:

- ♦ do ogrzewania pomieszczeń i wody użytkowej w budownictwie mieszkaniowym,
- ♦ do przygotowania posiłków w gospodarstwach domowych,
- ♦ do ogrzewania pomieszczeń i przygotowania c.w.u., na potrzeby technologiczne (w kuchniach) w szkołach i innych obiektach usługowych.

Budynki przeznaczone na pobyt ludzi ogrzewane są głównie z indywidualnych źródeł ciepła:

- ♦ budynki posiadające instalację centralnego ogrzewania z kotłowni indywidualnych;
- ♦ budynki nieposiadające instalacji c.o. - ogrzewane piecami węglowymi, piecykami gazowymi i olejowymi oraz piecykami elektrycznymi.

5.1.2.2. Sieć gazowa

Przez zachodnie tereny Gminy Lubicz przebiega magistralny gazociąg wysokiego ciśnienia średnicy DN 400 mm, relacji Włocławek - Gdańsk, zasilający w głównej mierze miasta województwa kujawsko - pomorskiego oraz miasta Wybrzeża. Równoległe do istniejącej magistrali ułożony jest gazociąg wysokiego ciśnienia DN 500 mm, relacji Włocławek - Gdynia. Magistrala jest źródłem zasilania w głównej mierze dla miast położonych na północy Polski, zatem już istniejący gazociąg DN 400 mm można w pełni wykorzystać dla odbiorców na obszarze województwa kujawsko-pomorskiego.

Dla zaopatrzenia w gaz przewiduje się podjęcie działań zmierzających do zgazyfikowania obszaru Gminy Lubicz. Zgodnie z przeprowadzonymi analizami nie ma konieczności budowy gazociągu wysokiego ciśnienia, gdyż źródłem zasilania obszaru gminy będzie istniejąca stacja redukcyjno - pomiarowa gazu I stopnia zlokalizowana we wsi Grębocin, bezpośrednio przy gazociągu DN 400 mm. Przewiduje się procentowy wzrost gazyfikacji w obrębie 17 miejscowości, przy czym w pierwszej kolejności gaz powinien być dostępny dla mieszkańców: Lubicz Dolny i Górny, Krobia, Mierzynek, Grębocin.



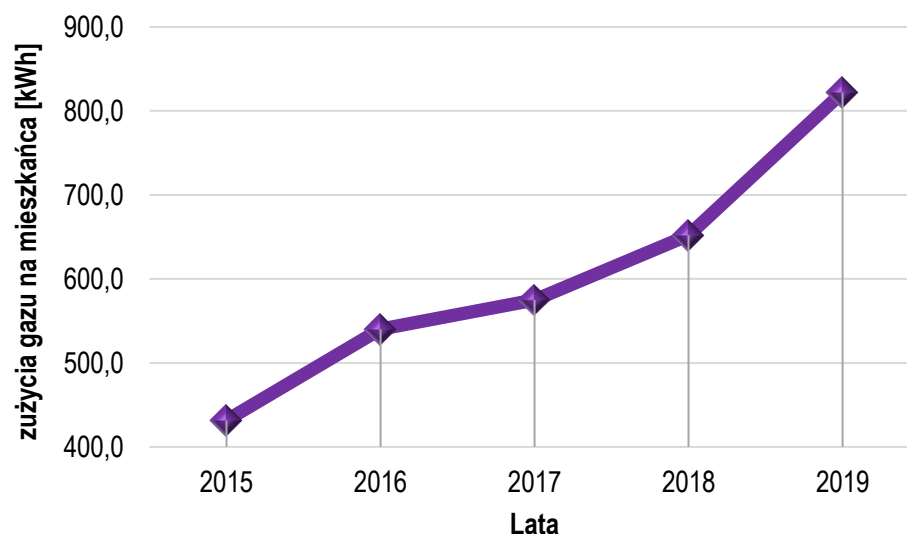
Tabela nr 7. Charakterystyka sieci gazowej na terenie Gminy Lubicz

Charakterystyka	Jednostka	2016	2017	2018	2019	2020
długość czynnej sieci ogółem	m	66343	75664	77856	81077	brak danych GUS za 2020 rok - wg. stanu na dzień 20.04.2021r.
długość czynnej sieci przesyłowej	m	26055	26055	26055	26055	
długość czynnej sieci rozdzielczej	m	40288	49609	51801	55022	
czynne przyłącza do budynków	szt.	698	812	1072	1077	
czynne przyłącza do budynków mieszkalnych	szt.	589	780	915	994	
odbiorcy gazu	gosp.dom.	830	848	1123	1096	
odbiorcy gazu ogrzewający mieszkania gazem	gosp.dom.	635	652	929	900	
zużycie gazu	MWh	10440,8	11264,5	12892,2	16444,6	
zużycie gazu na ogrzewanie	MWh	10175,5	11201,6	12676,1	16236,1	
ludność korzystająca z sieci	osoba	2706	2756	3639	3540	

Źródło: Główny Urząd Statystyczny - Bank Danych Lokalnych

Sieć gazowa jest rozbudowywana i planowane są w tym kierunku dalsze inwestycje, umożliwi to w przyszłości zastąpienie grzewczych urządzeń węglowych i olejowych, instalacjami gazowymi, mniej uciążliwymi dla środowiska. Charakterystykę rozwoju sieci gazowej na terenie Gminy na podstawie danych Głównego Urzędu Statystycznego, przedstawiono poniżej.

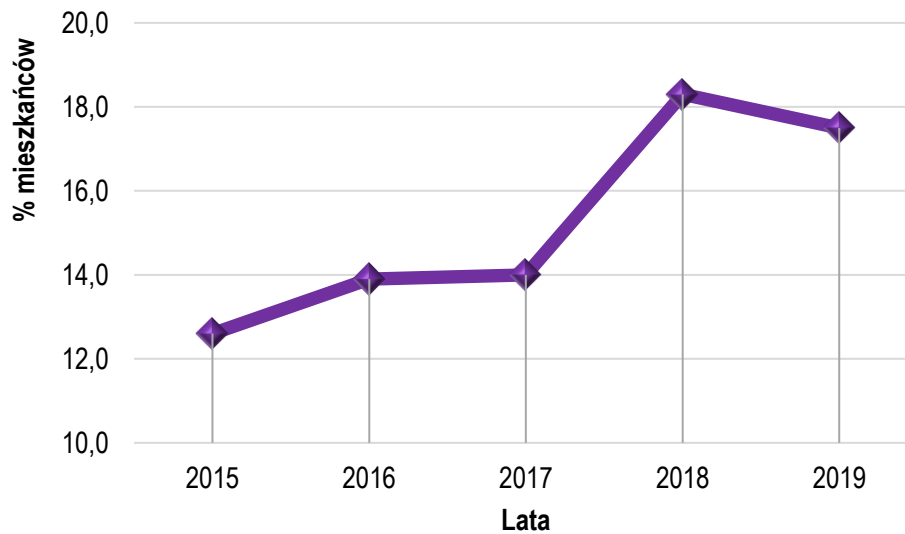
Wykres nr 4. Zużycie gazu na mieszkańca na terenie Gminy Lubicz



Źródło: Analiza własna na podstawie danych - Główny Urząd Statystyczny - Bank Danych Lokalnych



Wykres nr 5. Korzystający z instalacji gazowej na terenie Gminy Lubicz



Źródło: Analiza własna na podstawie danych - Główny Urząd Statystyczny - Bank Danych Lokalnych

Zgodnie z informacjami uzyskanymi poszczególnych gestorów sieci, w najbliższych latach zmiany w zakresie zapotrzebowania na gaz ziemny, mogą być podyktowane głównie inwestycjami prowadzonymi na terenie Gminy Lubicz w zakresie przyłączeń nowych terenów do sieci gazowej.

Inwestycje planowane do realizacji w zakresie infrastruktury gazowej obejmują rozbudowę sieci wynikającą z potrzeb przyłączeniowych zgłaszanych przez mieszkańców bądź podmiotów gospodarczych Gminy - na podstawie indywidualnych umów o przyłączenie do sieci gazowej.

5.1.2.3. Elektroenergetyka

Na terenie gminy zlokalizowane są odcinki następujących linii wysokiego napięcia:

- ♦ elektroenergetyczna linia 220 kV relacji Włocławek - Toruń-Elana, dla której obowiązuje strefa ochronna 40 m, licząc od osi linii w obie strony,
- ♦ elektroenergetyczna linia 110 kV relacji GPZ Kawęczyn - GPZ Drwęca - GPZ Toruń, dla której obowiązuje strefa ochronna 20 m, licząc od osi linii w obie strony,
- ♦ elektroenergetyczna linia 110 kV relacji GPZ Kowalewo - GPZ Lubicz – GPZ Toruń-Elana, dla której obowiązuje strefa ochronna 20 m, licząc od osi linii w obie strony.

W oparciu o stacje transformatorowe WN na terenie Gminy pracuje sieć średniego napięcia (15 kV), którą stanowi 6 linii magistralnych oraz sieć rozgałęźna 15 kV wraz z 151 stacjami transformatorowymi o napięciu 15 kV/0,4 kV, głównie napowietrznymi o mocy 160÷250 MVA. W sieci tej pracuje 7 wnetrzowych



stacji transformatorowych o mocy 400÷630 kVA, zlokalizowanych w obrębie miejscowości Lubicz Dolny i Górny. Z tego systemu zasilana jest sieć 0,4 kV prowadzona bezpośrednio do odbiorców energii elektrycznej.

Tabela nr 8. Zestawienie GPZ zasilających Gminę Lubicz

Nazwa GPZ	Moc transformatorów [MVA]	Średnie miesięczne obciążenie [% mocy znamionowej]
Kawęczyn	1x10 / 1x16	21% / 31%
Kowalewo	1x16 / 1x25	44% / 28%
Chełmża	1x16 / 1x25	10% / 1%
Toruń Bielawy	2x16	33% / 14%
Toruń Rubinkowo	2x25	26% / 21%

Źródło: Strategia Rozwoju Elektromobilności Dla Gminy Lubicz na lata 2020-2035

W najbliższych latach zmiany w zakresie zapotrzebowania na energię elektryczną mogą być podyktowane głównie inwestycjami prowadzonymi na terenie Gminy Lubicz w zakresie budownictwa jednorodzinnego oraz produkcyjnego. Wpływ na zmniejszenie zapotrzebowania na energię elektryczną będzie miało coraz powszechniejsze stosowanie energooszczędnych świetlówek kompaktowych w miejsce dotychczas stosowanych żarówek do oświetlenia mieszkań i obiektów użyteczności publicznej. Niemniej jednak, z uwagi na ciągły rozwój cywilizacyjny nastąpi wzrost konsumpcji energii elektrycznej spowodowany:

- ♦ wzrostem ilości odbiorców,
- ♦ wzrostem ilości odbiorników zainstalowanych u poszczególnych odbiorców,
- ♦ rozwojem przemysłu i usług,
- ♦ ewentualnie szerszym wykorzystaniem energii elektrycznej do celów grzewczych.

Wzrost ten będzie nieco wyhamowywany poprzez wymianę części stosowanych już urządzeń na nowe, energooszczędne, ale zwiększenie ogólnej liczby odbiorców i odbiorników, zgodnie z globalnymi tendencjami, spowoduje zwiększenie zużycia energii elektrycznej. W najbliższej przyszłości nie przewiduje się znacznego zwiększenia zaopatrzenia na energię elektryczną, w związku z czym istniejące urządzenia elektroenergetyczne sieci SN i stacje transformatorowe zapewniają obecnie i są w stanie zapewnić w przyszłości dostawę energii elektrycznej w wymaganej ilości pokrywającej zgłaszane zapotrzebowanie na energię elektryczną.

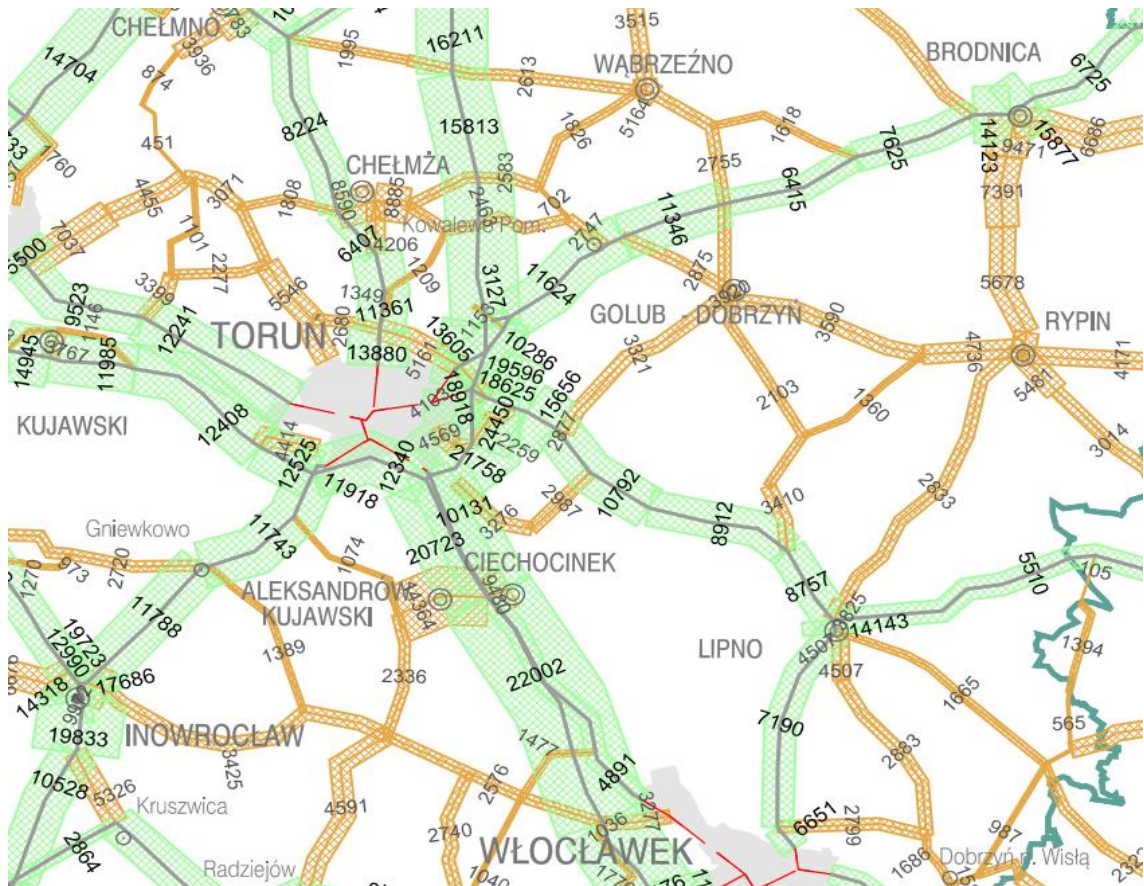


Dla zaopatrzenia w energię elektryczną planuje się przeprowadzenie reelektryfikacji, związanej ze wzrostem zapotrzebowania na energię, wynikającego z rozwojem sektora mieszkalnego, usługowego i przemysłowego. Planuje się budowę nowych i modernizację istniejących stacji transformatorowych 15kV/0,4kV, a także rozbudowę sieci średniego i niskiego napięcia. Inwestycje prowadzone będą w miejscowościach: Grębocin, Lubicz, Krobia, Jedwabno, Gronówko, Rogówko, Brzeźno oraz Młyniec Pierwszy i Drugi. Realizacja ww. przedsięwzięć uzależniona jest od czynników gospodarczo - ekonomicznych.

5.1.3. Emisja zanieczyszczeń na terenie Gminy - emisja drogowa

Układ drogowy Gminy Lubicz tworzą drogi publiczne: autostrada, drogi krajowe, drogi wojewódzkie, powiatowej gminne. Ponadto w obszarze Gminy występują drogi wewnętrzne, obsługujące tereny zabudowy miejskiej i wiejskiej. Gmina ma dobre połączenia komunikacyjne z innymi jednostkami osadniczymi, zarówno w układzie komunikacji drogowej jak i kolejowej. Do najważniejszych drogowych szlaków komunikacyjnych Gminy należy autostrada A1, droga krajowa nr 10, 15, 80 oraz drogi wojewódzkie nr 552, 572, 646, 654, 657.

Rysunek nr 8. Pomiar natężenia ruchu na terenie Gminy Lubicz



Źródło: Generalna Dyrekcja Dróg Krajowych i Autostrad - Generalny Pomiar Ruchu 2015



Tabela nr 9. Pomiar natężenia ruchu na terenie Gminy Lubicz

Numer punktu pomiarowego	Numer drogi	Opis odcinka	Pojazdy ogółem	Rodzajowa struktura ruchu pojazdów samochodowych						
				Motocykle	Sam. os.	Lekkie sam. cięż.	Sam. cięż.		Autobusy	Ciągniki rolnicze
							bez przycz.	z przycz.		
DROGI KRAJOWE										
71405	A1	Turzno - Węzeł Lubicz	19596	36	14470	1087	471	3457	75	0
71206	A1	Węzeł Lubicz - Węzeł Toruń południe	21758	36	15009	1447	578	4640	48	0
71211	10	Węzeł Lubicz - DW552	18625	68	14899	1338	566	1609	144	1
71224	10	DW552 - DW657	24450	143	20090	1519	582	1827	276	13
71212	10	DW657 - Dobrzejewice	15656	65	12153	1072	494	1675	183	14
71215	15	Toruń - Grębocin	13605	82	10860	1246	472	749	189	9
71216	15	Grębocin - Turzno	10286	39	8369	832	256	613	171	6
71210	80	Toruń - Węzeł Lubicz	18918	80	16198	1178	477	814	169	2

Źródło: Generalna Dyrekcja Dróg Krajowych i Autostrad - Generalny Pomiar Ruchu 2015

Emisja komunikacyjna jest najbardziej odczuwalna w pobliżu drogi i maleje wraz ze wzrostem odległości od dróg. Określenie wielkości stężeń zanieczyszczeń emitowanych przez komunikację jest trudne, ponieważ ma na nią wpływ wiele czynników, m. in.: długość trasy komunikacyjnej, przepustowość, stan nawierzchni drogi, ilość poruszających się pojazdów i jakość spalanego paliwa. Zanieczyszczenia komunikacyjne są dobowo i sezonowo zmienne. Ruch pojazdów jest niezorganizowanym źródłem emisji takich zanieczyszczeń gazowych jak tlenek węgla, tlenki azotu, dwutlenek siarki, węglowodory aromatyczne i alifatyczne, a także pył.

Emisja zanieczyszczeń z komunikacji jest problemem narastającym. Mimo prowadzonej, w sposób ciągły, modernizacji układów komunikacyjnych, wskutek lawinowo narastającej liczby samochodów, płynność ruchu w godzinach szczytu jest zakłócona. Obecność spalin samochodowych najbardziej odczuwany jest w letnie, słoneczne dni, oprócz toksycznych spalin może tworzyć się bardzo szkodliwa dla zdrowia, przypowierzchniowa warstwa ozonu pochodzenia fotochemicznego.



5.1.4. Metody ograniczania zanieczyszczeń do powietrza

Utrzymanie dobrej jakości powietrza, a nawet poprawę jego jakości można uzyskać przez ograniczenie szkodliwych dla środowiska technologii, zmniejszenie oddziaływania obszarów niskiej emisji na środowisko naturalne, stworzenie warunków rozwoju dla gazyfikacji (budowy sieci gazowej wysokiego ciśnienia i stacji redukcyjnych), likwidację lub modernizację kotłowni tradycyjnych (zmiana nośnika energii z węgla np. na gaz), poprawę nawierzchni dróg, budowę obwodnic, a przede wszystkim poprzez zwiększenie wykorzystania energii ze źródeł odnawialnych.

Gmina Lubicz sukcesywnie realizuje działania mające na celu ograniczenie emisji zanieczyszczeń. Związane są one przede wszystkim z:

- ♦ termomodernizacją obiektów użyteczności publicznej,
- ♦ dofinansowaniem wymiany systemu ogrzewania węglowego na nowe ekologiczne źródło ciepła,
- ♦ edukacją ekologiczną mieszkańców,
- ♦ budową ścieżek rowerowych,
- ♦ nasadzeniami drzew wzdłuż dróg publicznych.

5.1.4.1. Program Ochrony Powietrza

Uchwałą nr XXIII/340/20 z dnia 22 czerwca 2020 roku Sejmik Województwa Kujawsko - Pomorskiego określił „**Program ochrony powietrza w zakresie pyłu zawieszonego PM10 oraz benzo(a)pirenu dla strefy kujawsko - pomorskiej**”.

Program ochrony powietrza jest dokumentem przygotowanym w celu określenia działań, których realizacja ma doprowadzić do osiągnięcia wartości dopuszczalnych lub docelowych substancji w powietrzu. Wskazanie właściwych działań wymaga zidentyfikowania przyczyn ponadnormatywnych stężeń oraz rozważenia możliwych sposobów ich likwidacji. Jest elementem polityki ekologicznej regionu, stąd zaproponowane w nim działania muszą być zintegrowane z istniejącymi planami, programami, strategiami, innymi słowy wpisywać się w realizację celów makroskalowych oraz celów regionalnych i lokalnych. Konieczne jest przy tym uwzględnienie uwarunkowań gospodarczych, ekonomicznych i społecznych.

Podstawowym celem Programu ochrony powietrza dla strefy kujawsko - pomorskiej jest poprawa jakości powietrza i dotrzymanie obowiązujących standardów, aby ograniczyć niekorzystny wpływ zanieczyszczeń na mieszkańców. Dlatego zaplanowane działania mają na celu uzyskanie maksymalnego efektu ekologicznego poprzez redukcję emisji zanieczyszczeń do powietrza ze źródeł, które w największy sposób oddziałują na wielkość stężeń substancji w powietrzu.



Do osiągnięcia celu Programu konieczna jest realizacja zadań wskazanych w harmonogramie rzeczowo-finansowym działań naprawczych oraz uwzględnianie ogólnych kierunków działań, które wpływają na poprawę stanu jakości powietrza w sposób pośredni. Program wskazuje kierunki działań naprawczych:

- ♦ Redukcja emisji zanieczyszczeń ze źródeł małej mocy do 1 MW;
- ♦ Ograniczenie wpływu emisji zanieczyszczeń z transportu drogowego;
- ♦ Kształtowanie polityki przestrzennej w sposób sprzyjający poprawie stanu jakości powietrza;
- ♦ Prowadzenie edukacji ekologicznej ;
- ♦ Prowadzenie działań kontrolnych;
- ♦ Realizacja uchwały nr VIII/136/19 Sejmiku Województwa Kujawsko-Pomorskiego z dnia 24 czerwca 2019 r. w sprawie wprowadzenia na obszarze województwa kujawsko-pomorskiego ograniczeń i zakazów w zakresie eksploatacji instalacji, w których następuje spalanie paliw. ²⁾

5.1.4.2. Uchwała „antysmogowa”

Sejmik Województwa Kujawsko - Pomorskiego w dniu 24 czerwca 2019r. przyjął tzw. „uchwałę antysmogową” - uchwałę nr VIII/136/19 w sprawie wprowadzenia na obszarze województwa kujawsko - pomorskiego ograniczeń i zakazów w zakresie eksploatacji instalacji, w których następuje spalanie paliw.

Uchwała wprowadziła od 1 września 2019 r. zakaz stosowania najgorszej jakości paliw stałych np. bardzo drobnego mialu lub węgla brunatnego czy flotokoncentratu. Ponadto, wprowadzone zostały ograniczenia dla kotłów oraz tzw. miejscowych ogrzewaczy np. kominków i pieców. Wszystkie nowe kotły po 1 września 2019 r. będą musiały zapewnić możliwość wyłącznie automatycznego podawania paliwa, wysoką efektywność energetyczną oraz dotrzymanie norm emisyjnych.

Rodzaje instalacji, dla których wprowadza się ograniczenia i zakazy w zakresie ich eksploatacji to instalacje, w których następuje spalanie paliw stałych w szczególności piece, kominki i kotły, w tym kotły wchodzące w skład zestawów zawierających kocioł na paliwo stałe, ogrzewacze dodatkowe, regulatory temperatury i urządzenia słoneczne, jeżeli spełniają jeden z poniższych warunków:

- ♦ dostarczają ciepło do systemu centralnego ogrzewania;
- ♦ dostarczają ciepło do systemu ogrzewania wody użytkowej;
- ♦ wydzielają ciepło poprzez:

²⁾ Program ochrony powietrza w zakresie pyłu zawieszonego PM10 oraz benzo(a)pirenu dla strefy kujawsko - pomorskiej – Uchwała nr XXIII/340/20 z dnia 22 czerwca 2020 roku



- ✓ bezpośrednie przenoszenie ciepła;
- ✓ bezpośrednie przenoszenie ciepła w połączeniu z przenoszeniem ciepła do cieczy;
- ✓ bezpośrednie przenoszenie ciepła w połączeniu z systemem dystrybucji gorącego powietrza.

W instalacjach, o których mowa powyżej zakazuje się stosowania:

- ◆ węgla brunatnego oraz paliw stałych produkowanych z wykorzystaniem tego węgla;
- ◆ mułów i flotokonzentratów węglowych oraz mieszanek produkowanych z ich wykorzystaniem;
- ◆ paliw w postaci sypkiej, w których udział masowy węgla kamiennego o uziarnieniu poniżej 3 mm wynosi więcej niż 15%;
- ◆ biomasy stałej o wilgotności w stanie roboczym powyżej 20%.

5.1.4.3. Metody ograniczania emisji zanieczyszczeń do powietrza - podsumowanie

W celu ograniczenia emisji zanieczyszczeń do powietrza należy podjąć niezbędne działania, które w miarę możliwości technicznych i ekonomicznych powinny być wdrażane do codziennej praktyki.

- ◆ **W zakresie ograniczania emisji powierzchniowej**

- ✓ rozbudowa centralnych systemów zaopatrywania w energię cieplną,
- ✓ zmiana paliwa na inne o mniejszej zawartości popiołu lub zastosowanie energii elektrycznej, względnie indywidualnych źródeł energii odnawialnej,
- ✓ zmniejszanie zapotrzebowania na energię cieplną poprzez ograniczanie strat ciepła,
- ✓ ograniczanie emisji z niskich rozproszonych źródeł technologicznych,
- ✓ zmiana stosowanych technologii.

- ◆ **W zakresie gospodarowania odpadami komunalnymi:**

- ✓ usprawnianie infrastruktury recyklingu, w celu ułatwienia zbiórki odpadów,
- ✓ zachęcenie do stosowania kompostowników,
- ✓ stworzenie systemu zbiórki odpadów zielonych,
- ✓ zbiórka makulatury,
- ✓ prowadzenie kampanii edukacyjnych, informujących społeczeństwo o zagrożeniach dla zdrowia płynących ze spalania śmieci poza instalacjami.



♦ **W zakresie ograniczania emisji liniowej - komunikacyjnej**

- ✓ kontynuacja modernizacji układu drogowego oraz infrastruktury drogowej,
- ✓ wprowadzenie nowych niskoemisyjnych paliw i technologii, szczególnie w systemie transportu publicznego i służb miejskich,
- ✓ szkolenia kierowców i obsługi maszyn dotyczące zmniejszenia emisji poprzez odpowiednie użytkowanie pojazdów,
- ✓ stosowanie zachęt finansowych do wymiany pojazdów na bardziej przyjazne środowisku.

W zakresie ograniczania emisji z energetycznego spalania paliw:

- ✓ ograniczenie wielkości emisji pyłu zawieszonego PM10 poprzez optymalne sterowanie procesem spalania i podnoszenie sprawności procesu produkcji energii,
- ✓ stosowanie technik gwarantujących zmniejszenie emisji substancji do powietrza,
- ✓ stosowanie technik odpylania spalin o dużej efektywności,
- ✓ stosowanie oprócz spalania paliw odnawialnych źródeł energii,
- ✓ zmniejszenie strat przesyłu energii.

♦ **W zakresie edukacji ekologicznej:**

- ✓ kształtowanie właściwych zachowań społecznych poprzez propagowanie konieczności oszczędzania energii cieplnej i elektrycznej oraz uświadamianie o szkodliwości spalania paliw niskiej jakości,
- ✓ prowadzenie akcji edukacyjnych mających na celu uświadamianie społeczeństwa o szkodliwości spalania odpadów połączonych z ustanawianiem mandatów za ich spalanie, nakładanych przez policję lub straż miejską na terenie Powiatu,
- ✓ promocja nowoczesnych, niskoemisyjnych źródeł ciepła,
- ✓ wspieranie przedsięwzięć polegających na reklamie oraz innych rodzajach promocji towaru i usług propagujących model konsumpcji zgodny z zasadami zrównoważonego rozwoju,
- ✓ działania promocyjne zachęcające do korzystania z transportu publicznego.

♦ **W zakresie planowania przestrzennego:**

- ✓ uwzględnianie w studiach uwarunkowań i kierunków zagospodarowania oraz w miejscowych planach zagospodarowania przestrzennego sposobów zabudowy i zagospodarowania terenu umożliwiających ograniczenie emisji zanieczyszczeń do powietrza,



- ✓ wprowadzaniu zieleni ochronnej i urządzonej oraz niekubaturowe zagospodarowanie przestrzeni publicznych Gminy,
- ✓ wprowadzaniu obszarów zielonych i wolnych od zabudowy celem lepszego przewietrzania Gminy.

Utrzymanie dobrej jakości powietrza, a nawet poprawę jego jakości można uzyskać przez ograniczenie szkodliwych dla środowiska technologii, zmniejszenie oddziaływania obszarów niskiej emisji na środowisko naturalne, stworzenie warunków rozwoju dla gazyfikacji Gminy (budowy sieci gazowej wysokiego ciśnienia i stacji redukcyjnych, doprowadzenie sieci do miejscowości o zwartej zabudowie), likwidację lub modernizację kotłowni tradycyjnych (zmiana nośnika energii z węgla np. na gaz), poprawę nawierzchni dróg, budowę obwodnic, a przede wszystkim poprzez zwiększenie wykorzystania energii ze źródeł odnawialnych.

5.2. Zagrożenia hałasem

Ustawa z dnia 27 kwietnia 2001r. Prawo ochrony środowiska (Dz. U. z 2021r. poz. 1973) definiuje hałas jako: dźwięki o częstotliwościach od 16 Hz do 16 000 Hz. Podstawowym wskaźnikiem klimatu akustycznego jest sumaryczny poziom hałasu danego obszaru. W decydującym stopniu zależy on od jego urbanizacji oraz rodzaju emitowanego hałasu, tj.:

- ◆ hałasu komunikacyjnego, który rozprzestrzenia się ze względu na rozległość źródeł;
- ◆ hałasu przemysłowego obejmującego swym zasięgiem najbliższe otoczenie;
- ◆ hałasu towarzyszącego obiektom sportu, rekreacji i rozrywki.

Nadmierny hałas jest uciążliwością postrzeganą częściej niż degradacja innych elementów środowiska. Jego oddziaływanie nie powoduje nieodwracalnych zmian w środowisku, lecz jego ograniczanie napotyka wiele trudności i pociąga za sobą znaczące koszty. Wskaźnikiem oceny hałasu jest równoważny poziom dźwięku A wyrażony w decybelach (dB). Poziom ten stanowi uśrednioną wartość w odniesieniu do pory doby (dzień od 6.00 do 22.00 lub noc od 22.00 do 6.00). Wartości dopuszczalne poziomu równoważnego hałasu określa rozporządzenie Ministra Ochrony Środowiska z dnia 14 czerwca 2007 r. w sprawie dopuszczalnych poziomów hałasu w środowisku (Dz. U. z 2014r., poz. 112).

5.2.1. Hałas komunikacyjny

Głównymi czynnikami mającymi wpływ na poziom hałasu komunikacyjnego są natężenie ruchu i udział transportu ciężkiego w strumieniu wszystkich pojazdów, stan techniczny pojazdów, rodzaj nawierzchni dróg, organizacja ruchu drogowego. Główne źródło emisji hałasu komunikacyjnego na terenie



Gminy stanowi autostrada A1, droga krajowa nr 10, 15, 80 oraz drogi wojewódzkie nr 552, 572, 646, 654, 657. Hałas komunikacyjny występuje również w pewnym natężeniu wzdłuż dróg powiatowych i gminnych. Stanowi jednak nieco mniejsze zagrożenie. Wynika to, bowiem z faktu zdecydowanie mniejszego natężenia ruchu pojazdów, tym samym zasięg oddziaływania akustycznego tych ciągów komunikacyjnych jest stosunkowo mniejszy.

W przypadku ograniczania hałasu komunikacyjnego do miejscowych planów zagospodarowania przestrzennego, sugeruje się wprowadzenie zapisów poświęconych ochronie. Należy podjąć działania, które mają na celu rozdzielanie stref oddziaływania hałasu samochodowego od terenów mieszkalnych (szczególnie dla nowo tworzonych terenów zabudowy mieszkaniowej). W miejscach o największym oddziaływaniu ponadnormatywnego poziomu hałasu należy rozważyć możliwość tworzenia stref ograniczonego użytkowania.

Hałas, jako czynnik środowiskowy nie powoduje bezpośrednio zniszczenia środowiska. Jego wpływ na zdrowie ludzkie ma charakter pośredni i niejednokrotnie kumuluje się z innymi czynnikami. W zależności od jego poziomu w otoczeniu miejsc przebywania ludności mogą być generowane różne skutki zdrowotne takie jak uczucie zmęczenia, rozdrażnienia poprzez problemy z koncentracją do odczuć bólu. Zwymiarowanie kosztów zdrowotnych związanych z ponadnormatywnym poziomem hałasu w środowisku jest bardzo trudne z uwagi na brak możliwości odseparowania innych czynników wpływających na zdrowie i samopoczucie ludności narażonej na oddziaływania akustyczne ciągów komunikacyjnych. Niemniej jednak realizacja zadań inwestycyjnych powinna wygenerować korzyści środowiskowe w stosunku do zdrowia ludzi. Należy podkreślić, iż konieczne jest wzmocnienie efektu środowiskowego poprzez opracowanie i realizację programów ochrony przed hałasem oraz uwzględnienie wyników przedstawionych w mapie akustycznej w procesie przygotowania dokumentów planistycznych, określających sposób wykorzystania przestrzeni.

Przeprowadzenie analizy trendów zmian stanu akustycznego w środowisku jest możliwe wtedy, gdy znane są wyniki pomiarów / analiz akustycznych dla dłuższego okresu czasu. Mogą to być wyniki pomiarów prowadzonych przez Wojewódzkie Inspektoraty Ochrony Środowiska lub wyniki pomiarów wykonywanych w ramach generalnego pomiaru hałasu lub ruchu. Analiza tych wyników daje jednak tylko fragmentaryczny - punktowy obraz zmian klimatu akustycznego powodowanego ruchem samochodowym. W pobliżu tej samej drogi w jednym punkcie, w przedziale czasu kilku lat, można zarejestrować wzrost poziomu hałasu, a w innym - z uwagi na lokalne uwarunkowania (np. wprowadzenie ograniczenia prędkości ruchu, budowa ekranu akustycznego) - spadek poziomu hałasu.



5.2.1.1. *Badania klimatu akustycznego - Regionalny Wydział Monitoringu Środowiska w Bydgoszczy*

Zgodnie z informacjami WIOŚ oraz GIOŚ RWMS w Bydgoszczy w latach 2016 - 2020 na terenie Gminy Lubicz nie był prowadzony monitoring hałasu.

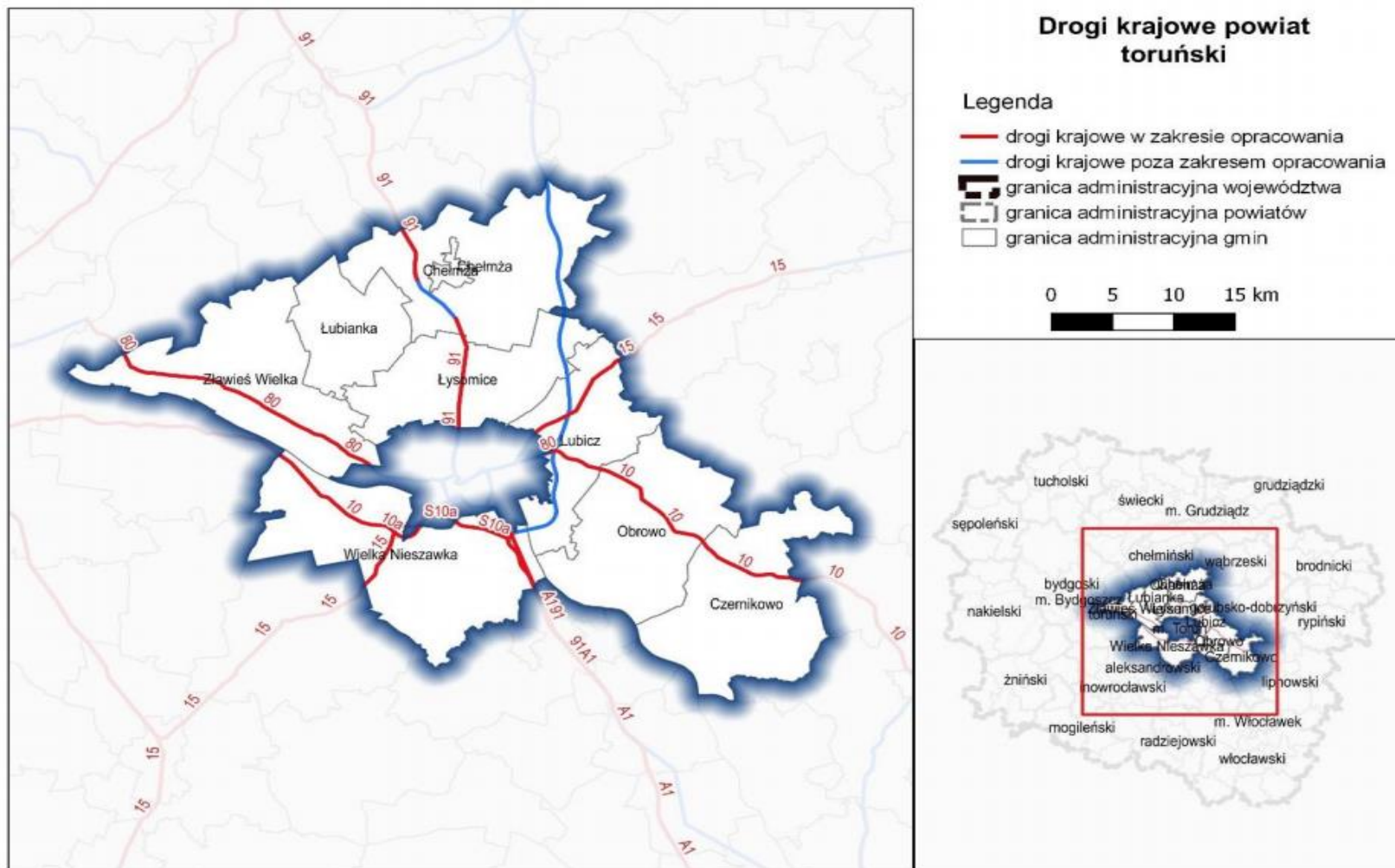
5.2.1.2. *Badania klimatu akustycznego - Generalna Dyrekcja Dróg Krajowych i Autostrad*

Poniżej przedstawiono wyniki badań pochodzących z opracowania „*Mapy akustyczne dla dróg krajowych o ruchu powyżej 3 000 000 pojazdów rocznie na terenie województwa kujawsko - pomorskiego*” wykonanego przez firmę Investeko S.A. na zlecenie Generalnej Dyrekcji Dróg Krajowych i Autostrad. Badania obejmowały odcinki znajdujących się na terenie Powiatu Toruńskiego.

Wykonane obliczenia i analizy pozwoliły na wskazanie miejsc i obszarów ekspozycyjnych na ponadnormatywne oddziaływanie hałasu. Otrzymane wyniki są podstawą do dalszych prac w ramach programu ochrony przed hałasem. Na ich podstawie zaproponowano zastosowanie metod redukcji hałasu samochodowego.



Rysunek nr 10. Lokalizacja analizowanych odcinków dróg krajowych na terenie powiatu toruńskiego



Źródło: Mapy akustyczne dla dróg krajowych o ruchu powyżej 3 000 000 pojazdów rocznie na terenie województwa kujawsko - pomorskiego



Tabela nr 10. Poziomy dźwięku w środowisku określone przez wskaźnik LDWN

POWIAT TORUŃSKI	Wskaźnik LDWN - poziomy dźwięku w środowisku				
	55-60 dB	60-65 dB	65-70 dB	70-75 dB	pow. 75 dB
Powierzchnia obszaru ekspozowanego na hałas w danym zakresie [km ²]	21,572	11,982	7,258	3,954	2,552
Liczba lokali mieszkalnych narażonych na hałas w danym zakresie przy najbardziej narażonej na hałas elewacji [tys.]	1,620	0,895	0,521	0,116	0,003
Liczba mieszkańców narażonych na hałas w danym zakresie przy najbardziej narażonej na hałas elewacji [tys.]	5,394	3,021	1,756	0,382	0,009
Liczba lokali mieszkalnych narażonych na hałas w danym zakresie przy względnie cichych elewacjach [tys.]	0,041	0,022	0,024	0,000	0,000
Liczba mieszkańców narażonych na hałas w danym zakresie przy względnie cichych elewacjach [tys.]	0,135	0,076	0,078	0,000	0,000

Źródło: Mapy akustyczne dla dróg krajowych o ruchu powyżej 3 000 000 pojazdów rocznie na terenie województwa kujawsko - pomorskiego

Tabela nr 11. Poziomy dźwięku w środowisku określone przez wskaźnik LN

POWIAT TORUŃSKI	Wskaźnik LN - poziomy dźwięku w środowisku				
	50-55 dB	55-60 dB	60-65 dB	65-70 dB	pow. 70 dB
Powierzchnia obszaru ekspozowanego na hałas w danym zakresie [km ²]	18,900	10,546	5,694	3,187	1,291
Liczba lokali mieszkalnych narażonych na hałas w danym zakresie przy najbardziej narażonej na hałas elewacji [tys.]	1,353	0,733	0,328	0,049	0,001
Liczba mieszkańców narażonych na hałas w danym zakresie przy najbardziej narażonej na hałas elewacji [tys.]	4,542	2,463	1,119	0,148	0,004
Liczba lokali mieszkalnych narażonych na hałas w danym zakresie przy względnie cichych elewacjach [tys.]	0,024	0,027	0,012	0,000	0,000
Liczba mieszkańców narażonych na hałas w danym zakresie przy względnie cichych elewacjach [tys.]	0,081	0,089	0,039	0,000	0,000

Źródło: Mapy akustyczne dla dróg krajowych o ruchu powyżej 3 000 000 pojazdów rocznie na terenie województwa kujawsko - pomorskiego

Podsumowania badań:

- ♦ ekrany akustyczne (przy dużych przekroczeniach wartości dopuszczalnych, powyżej 5 dB, gdy warunki terenowe umożliwiają ich wprowadzenie),
- ♦ modernizacja nawierzchni drogowych (połączona z wyrównaniem górnej warstwy nawierzchni),
- ♦ ciche nawierzchnie drogowe; redukcja hałasu do 3-4 dB, maleje z czasem, jeśli nawierzchnia nie jest regularnie myta,
- ♦ ograniczenie prędkości ruchu samochodowego, zwłaszcza w porze nocnej (przy jednoczesnej egzekucji tego ograniczenia, np. poprzez stosowanie fotoradarów), oczekiwana zmiana poziomu hałasu do ok. 2 dB, w zależności od procentu udziału pojazdów ciężkich,
- ♦ upłynnienie ruchu (ronda, wysepki drogowe),
- ♦ zmiana natężenia i struktury ruchu samochodowego, np. przez budowę obwodnic.



Dodatkowo, do miejscowych planów zagospodarowania przestrzennego, sugeruje się wprowadzenie zapisów poświęconych ochronie przed hałasem drogowym. Należy podjąć działania, które mają na celu rozdzielenie stref oddziaływania hałasu samochodowego od terenów mieszkalnych (szczególnie dla nowo tworzonych terenów zabudowy mieszkaniowej). W miejscach o największym oddziaływaniu ponadnormatywnego poziomu hałasu należy rozważyć możliwość tworzenia stref ograniczonego użytkowania. Hałas, jako czynnik środowiskowy nie powoduje bezpośrednio zniszczenia środowiska. Jego wpływ na zdrowie ludzkie ma charakter pośredni i niejednokrotnie kumuluje się z innymi czynnikami. W zależności od jego poziomu w otoczeniu miejsc przebywania ludności mogą być generowane różne skutki zdrowotne takie jak uczucie zmęczenia, rozdrażnienia poprzez problemy z koncentracją do odczuć bólu.

Przeprowadzone analizy określające poziomy imisji hałasu w środowisku nie wskazują miejsc, w których oddziaływanie hałasu mogłoby powodować odczucie bólu u ludności zamieszkujących tereny przy drodze. Zwymiarowanie kosztów zdrowotnych związanych z ponadnormatywnym poziomem hałasu w środowisku jest bardzo trudne z uwagi na brak możliwości odseparowania innych czynników wpływających na zdrowie i samopoczucie ludności narażonej na oddziaływanie akustyczne ciągów komunikacyjnych. Niemniej jednak realizacja zadań inwestycyjnych powinna wygenerować korzyści środowiskowe w stosunku do zdrowia ludzi. Należy podkreślić, iż konieczne jest wzmocnienie efektu środowiskowego poprzez opracowanie i realizację programów ochrony przed hałasem oraz uwzględnienie wyników przedstawionych w mapie akustycznej w procesie przygotowania dokumentów planistycznych, określających sposób wykorzystania przestrzeni. Przeprowadzenie analizy trendów zmian stanu akustycznego w środowisku jest możliwe wtedy, gdy znane są wyniki pomiarów / analiz akustycznych dla dłuższego okresu czasu. Mogą to być wyniki pomiarów prowadzonych przez Wojewódzkie Inspektoraty Ochrony Środowiska lub wyniki pomiarów wykonywanych w ramach generalnego pomiaru hałasu lub ruchu. Analiza tych wyników daje jednak tylko fragmentaryczny - punktowy obraz zmian klimatu akustycznego powodowanego ruchem samochodowym. W pobliżu tej samej drogi w jednym punkcie, w przedziale czasu kilku lat, można zarejestrować wzrost poziomu hałasu, a w innym - z uwagi na lokalne uwarunkowania (np. wprowadzenie ograniczenia prędkości ruchu, budowa ekranu akustycznego) - spadek poziomu hałasu.

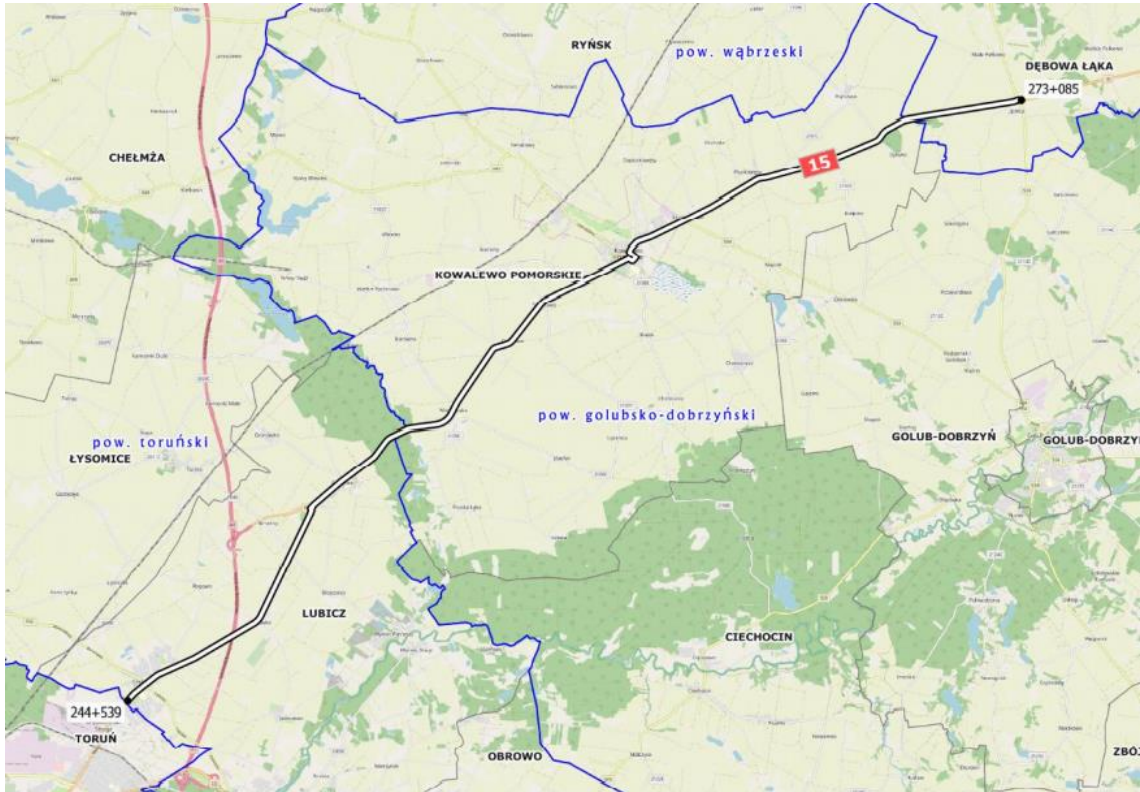
5.2.1.3. Program ochrony środowiska przed hałasem

Uchwałą nr 17/699/19 Sejmiku Województwa Kujawsko - Pomorskiego z dnia 30 kwietnia 2019 roku określono „Program ochrony środowiska przed hałasem dla dróg krajowych o ruchu powyżej 3 000 000 pojazdów rocznie na terenie województwa kujawsko-pomorskiego”.

**W przedmiotowym programie analizowano autostradę A1 oraz drogi krajowe nr 10 nr 15 nr 80,
które przebiegają przez teren Gminy Lubicz**

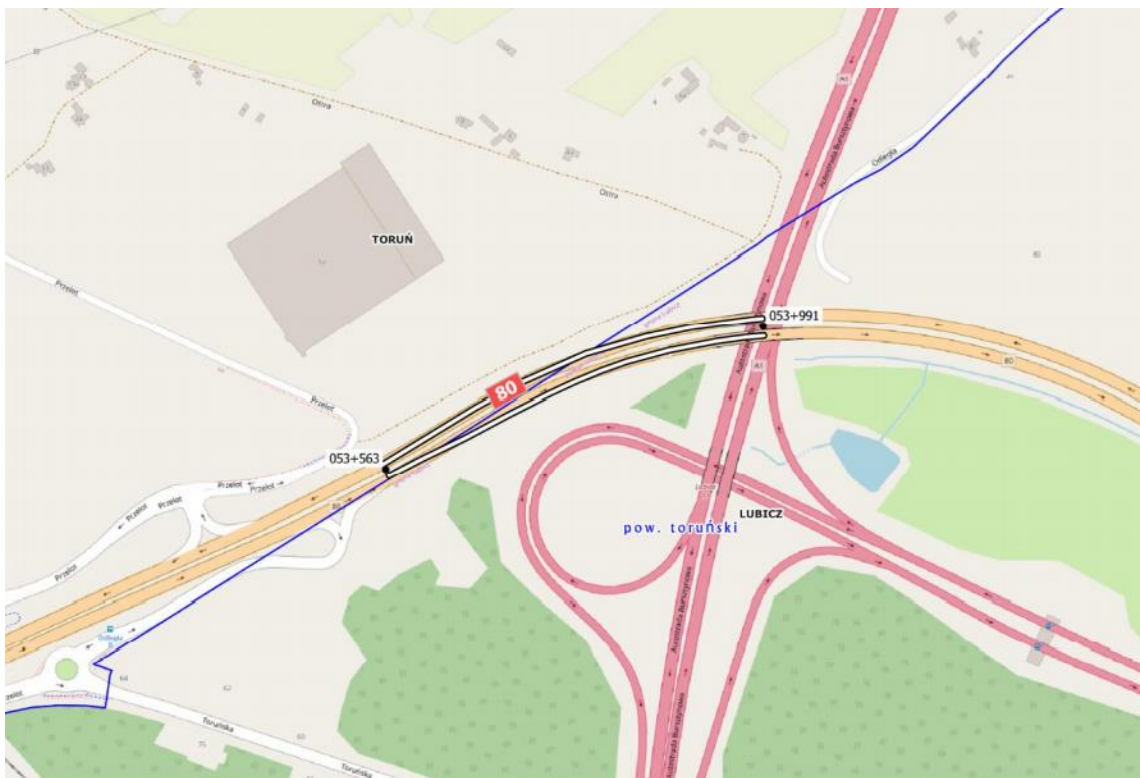


Rysunek nr 10. Lokalizacja analizowanego odcinka drogi krajowej nr 15



Źródło: Program ochrony środowiska przed hałasem dla dróg krajowych o ruchu powyżej 3 000 000 pojazdów rocznie na terenie województwa kujawsko-pomorskiego

Rysunek nr 10. Lokalizacja analizowanego odcinka drogi krajowej nr 80



Źródło: Program ochrony środowiska przed hałasem dla dróg krajowych o ruchu powyżej 3 000 000 pojazdów rocznie na terenie województwa kujawsko-pomorskiego



Działania zaproponowane w ramach dokumentu zostały podzielone na trzy rodzaje:

- ♦ działania krótkookresowe - realizowane w trakcie trwania Programu i skorelowane z planami inwestycyjnymi Generalnej Dyrekcji Dróg Krajowych i Autostrad;
- ♦ działania długookresowe - realizowane po okresie trwania Programu, służące wskazaniu możliwych sposobów i kierunków działań przewidzianych do realizacji;
- ♦ działania ciągle - realizowane w trakcie i po okresie trwania Programu.

Charakterystykę przyjętych rozwiązań przedstawiono poniżej:

- ♦ Podjęcie działań związanych z realizacją inwestycji umożliwiających wyprowadzenie ruchu samochodowego poza tereny ścisłej zabudowy mieszkaniowej (planowanie przedsięwzięcia, uzyskanie decyzji dla modernizacji, rozbudowy istniejących oraz budowy nowych dróg);
- ♦ Remonty i modernizacje nawierzchni drogowych;
- ♦ Realizacja działań naprawczych nałożonych w ramach opracowań środowiskowych (analiz poralizacyjnych, przeglądów ekologicznych, itp.);
- ♦ Ocena skuteczności i stopnia realizacji działań podjętych w ramach niniejszego Programu ochrony środowiska przed hałasem na etapie wykonywania aktualizacji Programu;
- ♦ Rozpatrzenie konieczności wykonania przeglądu ekologicznego dla rejonów, dla których na etapie aktualizacji mapy akustycznej wykazane zostaną dalsze przekroczenia wartości dopuszczalnych hałasu;
- ♦ Modernizacja, rozbudowa oraz budowa nowych dróg;
- ♦ Redukcja natężenia ruchu poprzez budowę obwodnic, tworzenie stref z zakazem lub ograniczeniem ruchu pojazdów;
- ♦ Wspieranie i promowanie komunikacji zbiorowej, m.in. poprzez kreowanie priorytetów dla komunikacji, podnoszenie standardów przewozów, rozwijanie floty taboru, wprowadzenie inteligentnych systemów;
- ♦ Promowanie pojazdów elektrycznych i hybrydowych, m.in. poprzez komunikację zbiorową Działania ciągle;
- ♦ Prowadzenie właściwej polityki w zakresie planowania przestrzennego (planowanie nowych źródeł hałasu w oddaleniu od obszarów podlegających ochronie akustycznej, stosowanie zasad strefowania zabudowy, ograniczanie na etapie uchwalania MPZP możliwości lokalizowania nowych obszarów podlegających ochronie akustycznej w strefach oddziaływania hałasu o poziomie większym od dopuszczalnego);
- ♦ Prowadzenie edukacji ekologicznej w zakresie możliwości minimalizacji oddziaływania akustycznego pochodzącego od ruchu pojazdów (promowanie komunikacji zbiorowej oraz



proekologicznych postaw w zakresie korzystania z pojazdów samochodowych, stopniowa eliminacja pojazdów niespełniających wymagań akustycznych);

- ◆ Prowadzenie kontroli stanu nawierzchni drogowych;
- ◆ Prowadzenie remontów nawierzchni, wynikających z realizowanych corocznych przeglądów stanu nawierzchni drogowej;
- ◆ Prowadzenie kontroli przestrzegania przepisów dotyczących prędkości ruchu.

5.2.2. Hałas przemysłowy

Następujący rozwój gospodarczy powoduje powstawanie nowych zakładów przemysłowych oraz rozbudowę lub modernizację już funkcjonujących. Działające zakłady, szczególnie usytuowane w bezpośrednim sąsiedztwie terenów wymagających ochrony przed hałasem są często źródłem uciążliwości akustycznej dla otoczenia. Oddziaływanie akustyczne zakładów przemysłowych ma charakter punktowy. O wpływie zakładu na klimat akustyczny środowiska decyduje jego lokalizacja.

W przypadku zakładów zlokalizowanych w otoczeniu terenów przemysłowych, aktywizacji gospodarczej, terenów rolnych, lasów rozporządzenie nie przewiduje dopuszczalnych poziomów dźwięku. Natomiast gdy zakład sąsiaduje z obszarami zabudowy mieszkaniowej, terenami oświaty, służby zdrowia, rekreacyjnymi, nie może on przekraczać obowiązujących wartości dopuszczalnych poziomów hałasu. Ochrona przed hałasem polega na zapobieganiu przekraczania dopuszczalnych poziomów hałasu. W Gminie Lubicz ilość podmiotów mogących potencjalnie stanowić zagrożenie dla klimatu akustycznego jest znikoma.

5.2.3. Inne źródła hałasu

Na terenie Gminy Lubicz mamy do czynienia również z hałasem towarzyszącym obiektom sportu, rekreacji i rozrywki tj. imprezy na wolnym powietrzu, przy restauracjach i kawiarniach. Z ich działalnością związany jest dyskomfort akustyczny. Z tego typu hałasem mamy do czynienia głównie w większych jednostkach osadniczych.

5.3. Pola elektromagnetyczne

Pola elektromagnetyczne występują w otaczającym nas środowisku, w postaci pola wytwarzanego w sposób naturalny lub sztuczny o różnych częstotliwościach. Zgodnie z ustawą z dnia 27 kwietnia 2001 roku Prawo ochrony środowiska (Dz. U. 2021r. poz. 1973) zostały wdrożone nowe regulacje dotyczące ochrony przed polami elektromagnetycznymi (PEM). Ustawa definiuje pola jako, pola elektryczne, magnetyczne, elektromagnetyczne, o częstotliwościach od 0 Hz do 300 GHz.



Głównym celem ochrony przed PEM jest zapewnienie jak najlepszego stanu środowiska, poprzez utrzymywanie poziomów pól elektromagnetycznych poniżej dopuszczalnych, lub co najmniej na tych poziomach. Źródłami pól elektromagnetycznych, wytwarzanych w sposób sztuczny, na terenie Gminy są:

- ♦ stacje i linie elektroenergetyczne wysokiego napięcia (110 kV i więcej),
- ♦ stacje nadawcze radiowe i telewizyjne,
- ♦ stacje bazowe telefonii komórkowej.

Generalny Inspektor Ochrony Środowiska - Regionalny Wydział Monitoringu Środowiska w Bydgoszczy został ustawowo zobowiązany do wykonywania w ramach Państwowego Monitoringu Środowiska zadań związanych z okresowymi badaniami kontrolnymi poziomów pól elektromagnetycznych w środowisku dla dwóch rodzajów terenów - terenów przeznaczonych pod zabudowę mieszkaniową oraz miejsc dostępnych dla ludności.

Zgodnie z informacjami WIOŚ oraz GIOŚ RWMS w Bydgoszczy w latach 2016 - 2020 na terenie Gminy Lubicz nie był monitoring pól elektromagnetycznych.

Ponadto w żadnym z punktów pomiarowych województwa kujawsko - pomorskiego nie stwierdzono przekroczenia poziomu dopuszczalnego - 7 V/m dla zakresu częstotliwości od 3 MHz do 300 GHz.

W celu ochrony przed potencjalnym negatywnym oddziaływaniem, linie elektroenergetyczne, stacje nadawcze radiowo-telewizyjne, stacje bazowe telefonii komórkowej i inne obiekty radiokomunikacyjne, należy lokalizować poza miejscami objętymi szczególną ochroną, z uwzględnieniem zakazów wynikających z aktów prawa miejscowego powołujących określone formy ochrony przyrody i w taki sposób aby ich wpływ na najbliższe otoczenie był jak najmniejszy. Należy także wprowadzić zasadę, że jeśli w bliskim sąsiedztwie planowana jest lokalizacja kilku obiektów radiowo telewizyjnych lub obiektów radiokomunikacyjnych, to muszą one być lokalizowane na jednej konstrukcji wsporczej.

5.4. Gospodarowanie wodami

Gmina Lubicz należy do obszaru dorzecza Wisły zgodnie z art. 13 ustawy z dnia 20 lipca 2017r. Prawo wodne (Dz. U. 2021 poz. 624) oraz z Rozporządzeniem Rady Ministrów z dnia 18 października 2016r. w sprawie Planu gospodarowania wodami na obszarze dorzecza Wisły (Dz.U. 2016 poz. 1911).



Głównym dokumentem planistycznym w omawianym zakresie jest *Plan gospodarowania wodami na obszarze dorzecza* (PGW). Plany gospodarowania wodami stanowią syntezę wszelkich prac przeprowadzonych dla obszarów dorzeczy. W Planie ustalone są cele środowiskowe dla poszczególnych jednolitych części wód powierzchniowych przy uwzględnianiu wartości granicznych elementów oceny stanu zależnego od typu części wód oraz aktualnego stanu danej jednolitej części wód. Cele środowiskowe uwzględniają również obszary chronione, w obrębie których jednolita część wód jest położona.

Dla potrzeb osiągnięcia ww. celów środowiskowych Prezes Krajowego Zarządu Gospodarki Wodnej sporządza Program wodno-środowiskowy kraju (PWŚK), który określa niezbędne działania dla potrzeb utrzymania lub poprawy jakości wód.

PGW i PWŚK stanowią podstawowe dokumenty planistyczne służące osiągnięciu nadrzędnego celu Ramowej Dyrektywy Wodnej, tj.: osiągnięcia dobrego stanu wszystkich wód w Europie.

Ponadto zgodnie z nowymi zapisami ustawy z dnia 20 lipca 2017r. Prawo wodne (Dz. U. 2021 poz. 624) z dniem 1 stycznia 2018 roku zostaje utworzona państwowa osoba prawna - Państwowe Gospodarstwo Wodne Wody Polskie. Zgodnie z art. 527 ustawy, zobowiązania, prawa i obowiązki Krajowego Zarządu Gospodarki Wodnej oraz regionalnych zarządów gospodarki wodnej, będących państwowymi jednostkami budżetowymi, stają się odpowiednio należnościami, prawami i obowiązkami Wód Polskich.

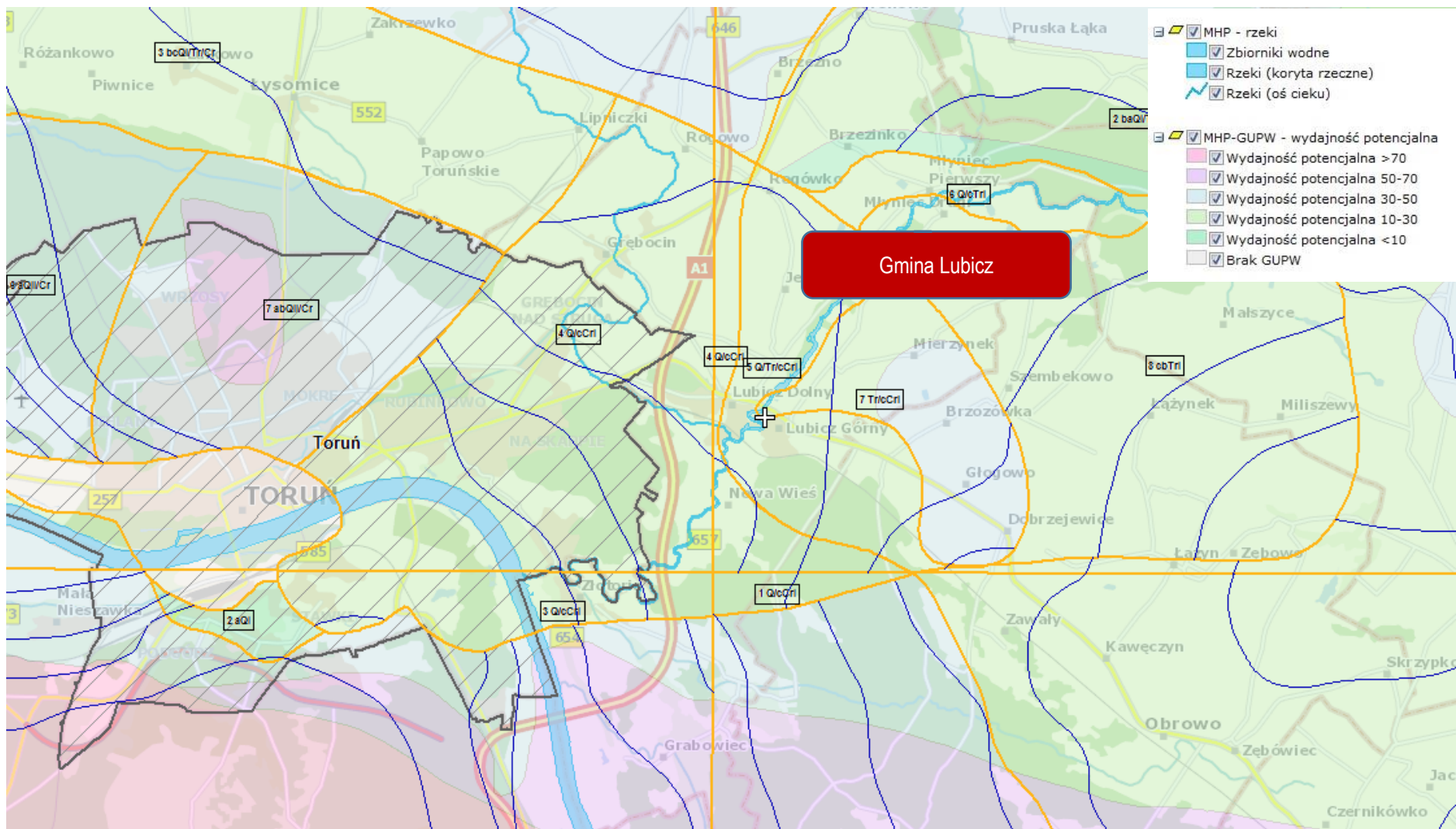
5.4.1. Wody podziemne

5.4.1.1. Charakterystyka ogólna

Na terenie Gminy Lubicz znaczenie posiadają głównie poziomy wodonośne w piaszczystych utworach czwartorzędowych. Występują powszechnie w międzymorenowych strukturach wodonośnych, w obszarach dolin kopalnych i współczesnych dolin rzecznych. W terenach wysoczyznowych czwartorzędowe poziomy wodonośne z reguły izolowane są od powierzchni nadkładem utworów słabo przepuszczalnych i tam występują na głębokości od kilkunastu do kilkudziesięciu metrów poniżej poziomu terenu (p.p.t.). Warunki takie sprzyjają naturalnej ochronie jakościowej wód, zabezpieczając je przed ewentualnym zanieczyszczeniem, ograniczającym ich walory użytkowe. Najlepszą jakość posiadają wody występujące w najgłębszych czwartorzędowych poziomach wodonośnych, związanych ze strukturami dolin kopalnych, gdzie zalegają na głębokości 150-200 m p.p.t. Wody najpłycej występujące i jednocześnie najbardziej podatne na zanieczyszczenia to wody poziomów wodonośnych w dolinach głównych rzek Wisły i Drwęcy, które stanowią podstawę drenażu wód podziemnych. **Na terenie Gminy występują poziomy wód podziemnych czwartorzędowych o wydajności utworu w granicach 10-60 m³/h.**



Rysunek nr 9. Lokalizacja Gminy Lubicz względem GUPW - Główne Użytkowe Poziomy Wodonośne



Źródło: www.psh.gov.pl



5.4.1.2. Główne zbiorniki wód podziemnych

Południowa część Gminy Lubicz zlokalizowana jest na obszarze Głównego Zbiornika Wód Podziemnych nr 141 - Zbiornik rzeki Dolna Wisła.

Główny zbiornik wód podziemnych (GZWP), naturalny zbiornik wodny znajdujący się pod powierzchnią ziemi, gromadzący wody podziemne i spełniający szczególne kryteria ilościowe i jakościowe. GZWP mają strategiczne znaczenie w gospodarce wodnej kraju. Parametry jakie musi spełniać GZWP:

- ♦ wydajność studni > 70 m³/h,
- ♦ wydajność ujęcia > 10 000 m³/dobę,
- ♦ liczba mieszkańców, którą może zaopatrzyć > 66 000,
- ♦ czystość wody nie wymagająca uzdatniania lub może być uzdatniana w prosty sposób, aby być zdatną do picia.

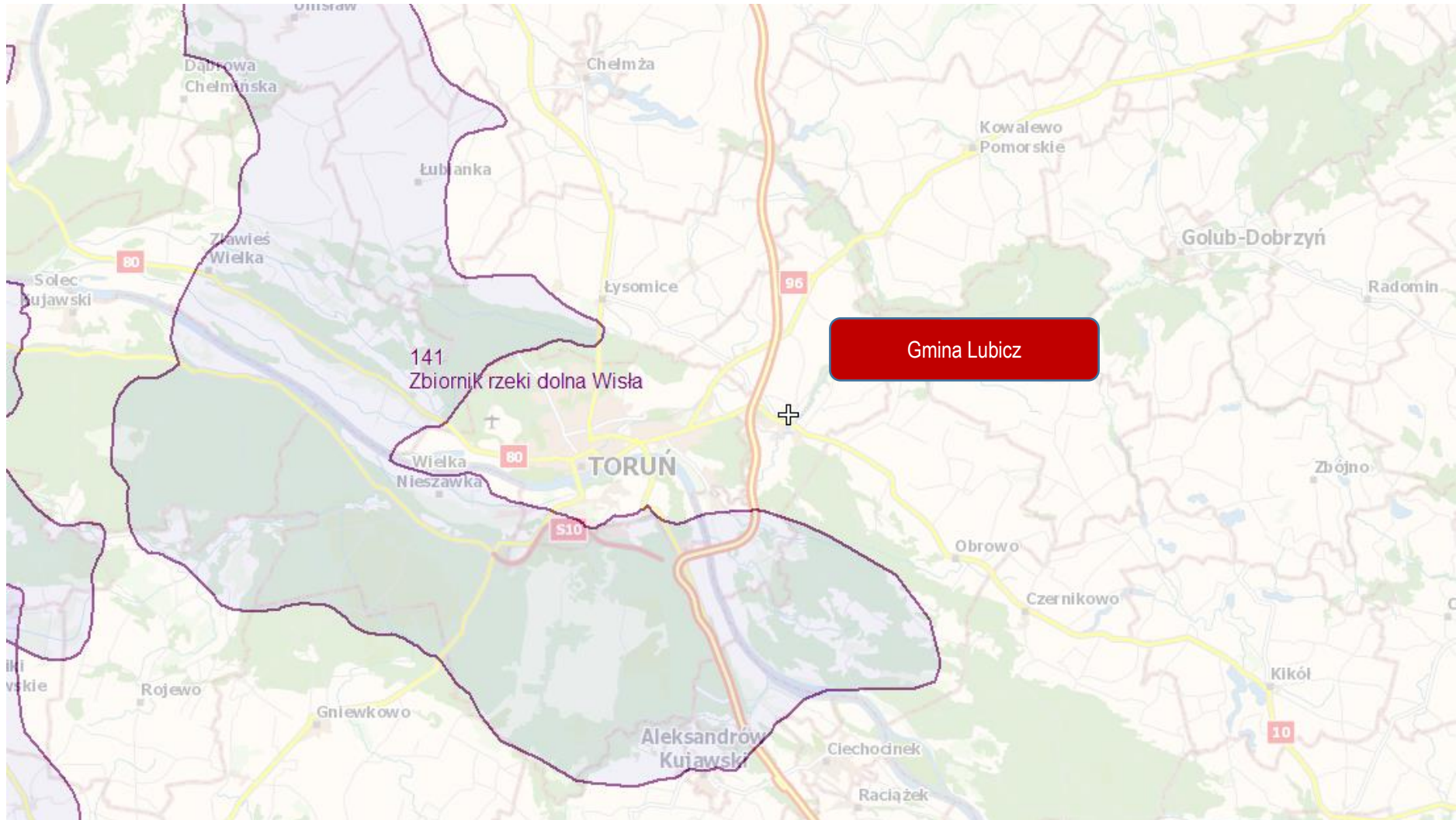
Na obszarach o wysokim stopniu zagrożenia wód podziemnych GZWP, tereny przeznaczone pod zabudowę i realizowana zabudowa powinna być przestrzennie skoncentrowane i obsługiwane systemem kanalizacji służącym do zbiorowego odprowadzania ścieków. Nie zaleca się dopuszczania lokalizacji na tych obszarach przedsięwzięć mogących znacząco zagrażać zanieczyszczeniem wód podziemnych. Nie zaleca się wyznaczania nowych terenów przeznaczonych do zabudowy w jednostkach nie przewidzianych do obsługi systemu kanalizacji sanitarnej.

Potencjalnymi zagrożeniami GZWP mogą być ponadto:

- ♦ lokalizowanie odpadów, składowisk komunalnych i wylewisk niezabezpieczonych przed przenikaniem do podłoża substancji szkodliwych dla środowiska;
- ♦ lokalizowanie baz i składów prowadzących przeladunek i dystrybucję produktów ropopochodnych i innych substancji niebezpiecznych;
- ♦ zrzut ścieków sanitarnych, technologicznych, przemysłowych do gruntu lub wód powierzchniowych bez oczyszczenia;
- ♦ bezściółkowy chów zwierząt;
- ♦ lokalizowanie obiektów szczególnie niebezpiecznych dla środowiska (np. rafinerie, zakłady chemiczne).



Rysunek nr 10. Lokalizacja Gminy Lubicz względem GZWP



Źródło: www.psh.gov.pl



5.4.1.3. Jednolite części wód podziemnych

Ramowa Dyrektywa Wodna wprowadziła pojęcie jednolitych części wód podziemnych (JCWPd), przez które rozumie się określoną objętość wód podziemnych w obrębie warstwy wodonośnej lub zespołu warstw wodonośnych. Jednolite części wód są objęte monitoringiem, prowadzonym przez Państwowy Instytut Geologiczny oraz Wojewódzkie Inspektoraty Ochrony Środowiska. Celem badań jakości wód podziemnych jest dostarczenie informacji o stanie chemicznym wód podziemnych, określenie trendów zmian oraz sygnalizacja zagrożeń w skali kraju na potrzeby zarządzania zasobami wód podziemnych i oceny skuteczności podejmowanych działań ochronnych.

Według podziału Polski na jednolite części wód, Gmina Lubicz położona jest na terenie JCWPd o numerze 39, 45 oraz 46.

Tabela nr 12. Charakterystyka JCWPd na terenie Gminy Lubicz

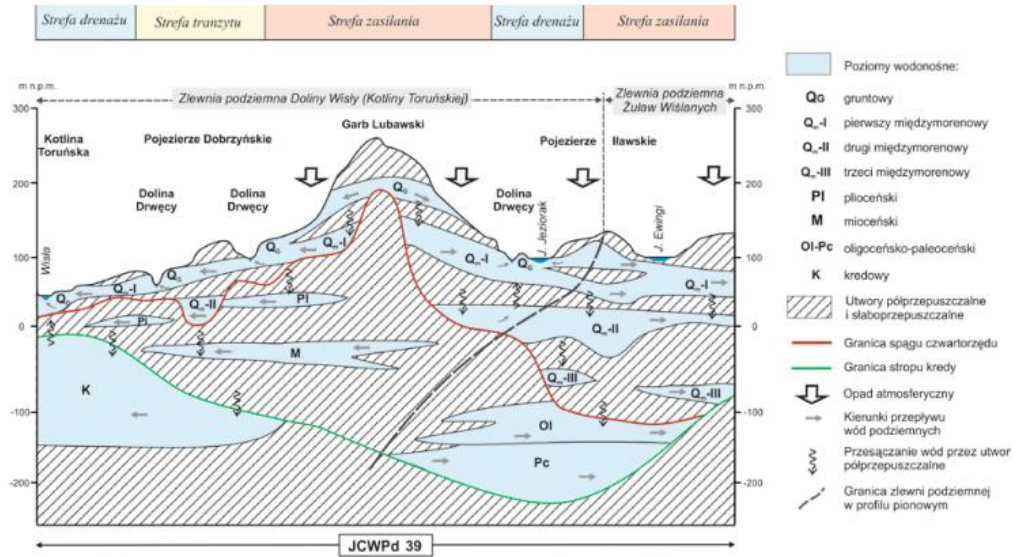
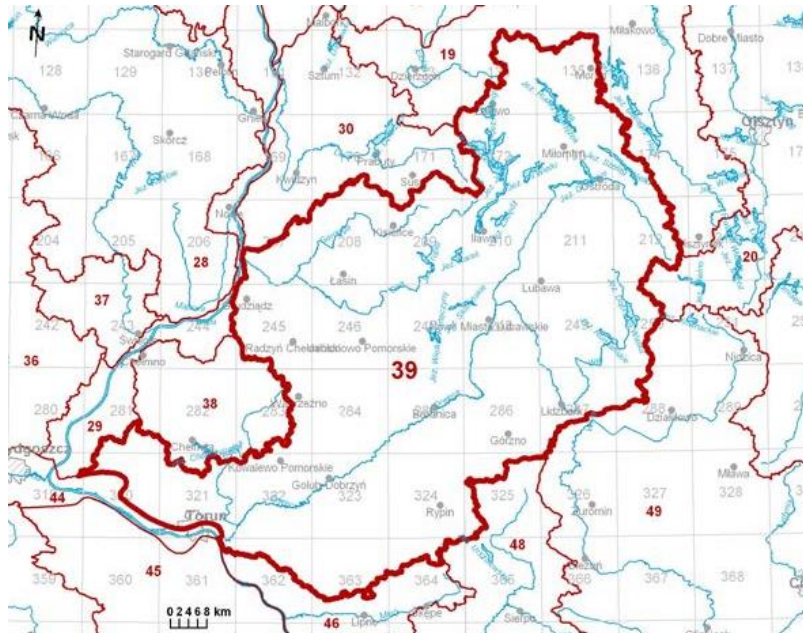
JCWPd nr 39	Położenie hydrologiczne i hydrogeologiczne	JCWPd nr 39
Dorzecze	Wisły	
Region wodny RZGW	Dolnej Wisły RZGW Gdańsk	
Główne zlewnie w obrębie JCWPd (rząd zlewni)	Drwęca, Osa (II)	
Obszar bilansowy	G-5 Struga Toruńska; G-10 Osa; G-3 Drwęca; G-7 Fryba; G-19 zalew Wiślany	
Region hydrogeologiczny (Paczyński, 1995)	I – mazowiecki, III – mazurski, VI - wielkopolski	
JCWPd nr 45	Położenie hydrologiczne i hydrogeologiczne	JCWPd nr 45
Dorzecze	Wisły	
Region wodny RZGW	Dolnej Wisły RZGW Gdańsk	
Główne zlewnie w obrębie JCWPd (rząd zlewni)	Wisła (I), Kanał Zielona Struga, Łążyna, Ośła, Dopływ z Marszałkowa (II)	
Obszar bilansowy	G-4 Zielona Struga; G-1 Tążyna	
Region hydrogeologiczny (Paczyński, 1995)	I – mazowiecki, VI - wielkopolski	
JCWPd nr 46	Położenie hydrologiczne i hydrogeologiczne	JCWPd nr 46
Dorzecze	Wisły	
Region wodny RZGW	Dolnej Wisły RZGW Gdańsk	
Główne zlewnie w obrębie JCWPd (rząd zlewni)	Wisła (I), Mień, Dopływ z Gnojna, Dopływ spod Wilczeńca (II)	
Obszar bilansowy	G-2 Mień	
Region hydrogeologiczny (Paczyński, 1995)	I - mazowiecki	

Źródło: Państwowy Instytut Geologiczny

Charakterystykę Jednolitych Części Wód Podziemnych zlokalizowanych na terenie Gminy Lubicz przedstawiono poniżej.



Rysunek nr 11. Charakterystyka JCWPd na terenie Gminy Lubicz - JCWPd 39



Źródło: Państwowy Instytut Geologiczny

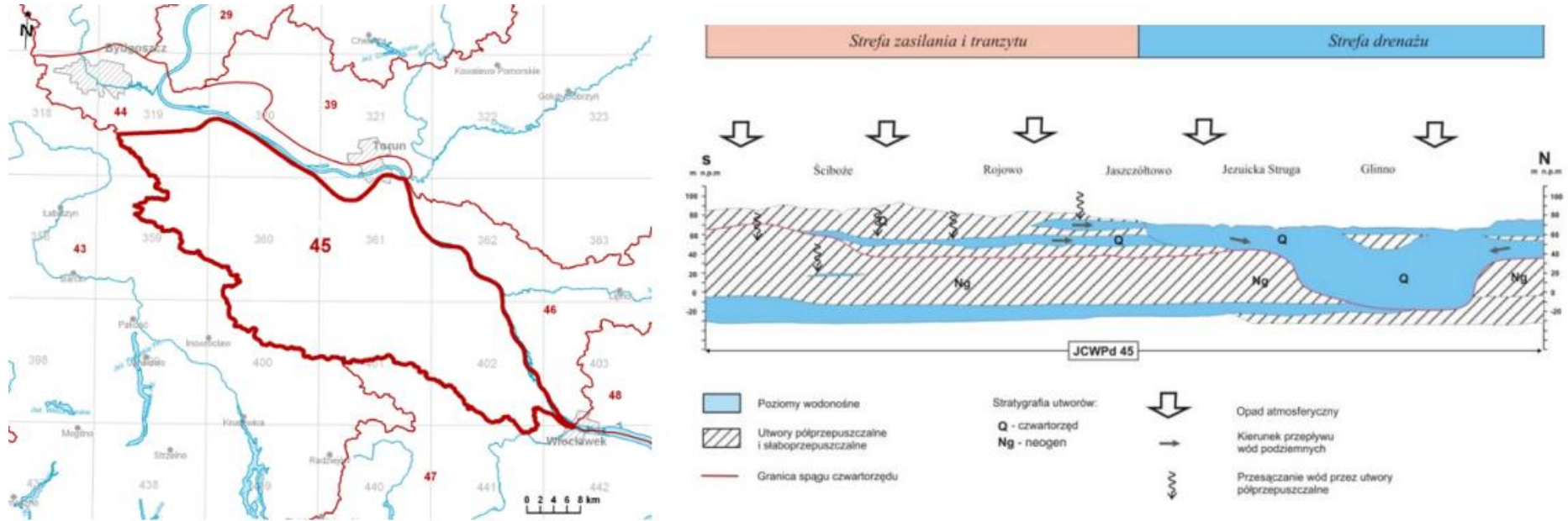
Tabela nr 13. Charakterystyka JCWPd na terenie Gminy Lubicz - JCWPd 39

JCWPd		Lokalizacja				Ocena stanu		Ocena ryzyka	Derogacje	Uzasadnienie derogacji
Europejski kod	Nazwa	Region wodny	Obszar dorzecza		Regionalny Zarząd Gospodarki Wodnej (RZGW)	ilościowego	chemicznego			
			Kod	Nazwa						
PLGW200039	39	Dolnej Wisły	2000	Wisły	RZGW w Gdańsku	dobry	dobry	niezagrożona	-	-

Źródło: Państwowy Instytut Geologiczny



Rysunek nr 12. Charakterystyka JCWPd na terenie Gminy Lubicz - JCWPd 45



Źródło: Państwowy Instytut Geologiczny

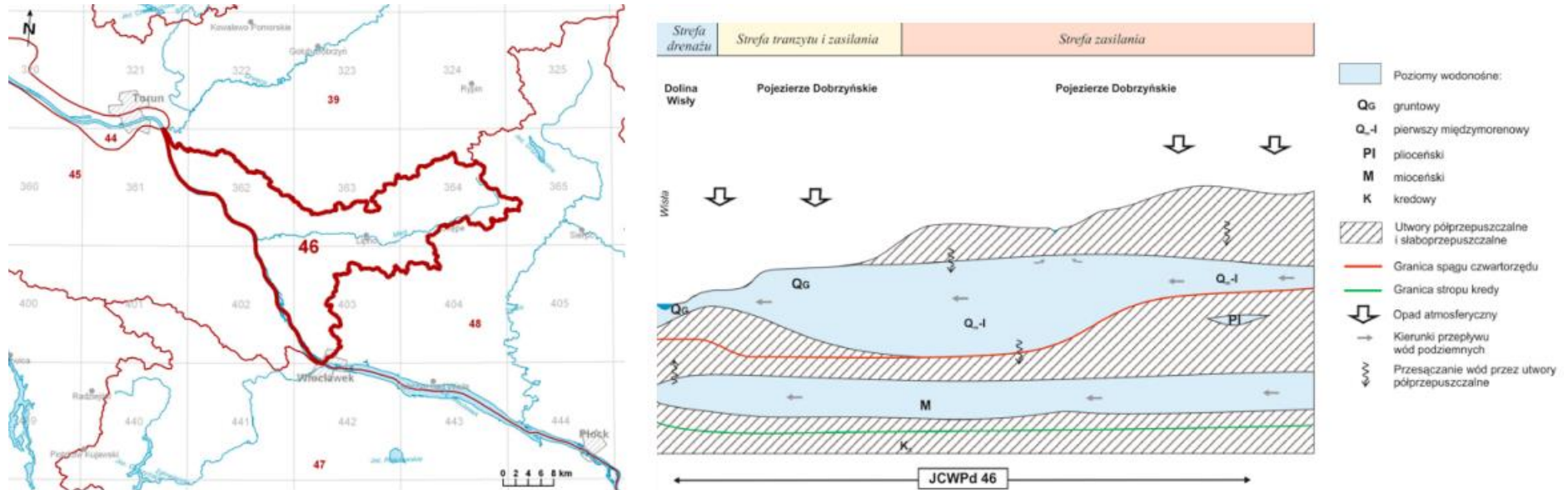
Tabela nr 14. Charakterystyka JCWPd na terenie Gminy Lubicz - JCWPd 45

JCWPd		Lokalizacja			Ocena stanu		Ocena ryzyka	Derogacje	Uzasadnienie derogacji	
Europejski kod	Nazwa	Region wodny	Obszar dorzecza		Regionalny Zarząd Gospodarki Wodnej (RZGW)	ilościowego				chemicznego
			Kod	Nazwa						
PLGW200045	45	Dolnej Wisły	2000	Wisły	RZGW w Gdańsku	dobry	dobry	niezagrożona	-	-

Źródło: Państwowy Instytut Geologiczny



Rysunek nr 13. Charakterystyka JCWPd na terenie Gminy Lubicz - JCWPd 46



Źródło: Państwowy Instytut Geologiczny

Tabela nr 15. Charakterystyka JCWPd na terenie Gminy Lubicz - JCWPd 46

JCWPd		Lokalizacja				Ocena stanu		Ocena ryzyka	Derogacje	Uzasadnienie derogacji
Europejski kod	Nazwa	Region wodny	Obszar dorzecza		Regionalny Zarząd Gospodarki Wodnej (RZGW)	ilościowego	chemicznego			
			Kod	Nazwa						
PLGW200046	46	Dolnej Wisły	2000	Wisły	RZGW w Gdańsku	dobry	dobry	niezagrożona	-	-

Źródło: Państwowy Instytut Geologiczny



5.4.1.4. Monitoring wód podziemnych

Zgodnie z informacjami WIOŚ oraz GIOŚ RWMS w Bydgoszczy na Terenie Gminy Lubicz w latach 2016 - 2020 nie był prowadzony był monitoring jakości wód podziemnych.

5.4.2. Wody powierzchniowe

5.4.2.1. Sieć rzeczna

Obszar Gminy Lubicz jest stosunkowo ubogi w wody powierzchniowe. Pod względem hydrograficznym, przeważająca część obszaru gminy znajduje się w zlewni rzeki Drwęcy, zachodnia część znajduje się w zlewni Strugi Toruńskiej, a tylko niewielkie fragmenty w południowej w części gminy znajdują się w obrębie zlewni Strugi i Jordan oraz przyrzecza Wisły.

Największym jeziorem na terenie Gminy jest akwen w Józefowie o powierzchni około 4,4 ha, który jest wykorzystywany na potrzeby rekreacji i wypoczynku oraz wędkarstwa. Ponadto na terenie gminy znajduje się szereg niewielkich śródpolnych „oczek” wodnych wypełniających dna zagłębień wytopiskowych oraz dwa zbiorniki w wyrobiskach kruszywa w Nowej Wsi.

5.4.3. Jednolite części wód powierzchniowych

Jednolite części wód powierzchniowych określono na podstawie "*Planu gospodarowania wodami na obszarze dorzecza Wisły*". Plan jest podsumowaniem każdego z 6 letnich cykli planistycznych wymaganych Dyrektywą 2000/60/WE tzw. Ramową Dyrektywą Wodną (2003-2009; 2009-2015; 2015-2021; 2021-2027) i stanowić powinien podstawę podejmowania wszelkich decyzji mających wpływ na stan zasobów wodnych i zasady gospodarowania nimi w przyszłości. Zawiera elementy wymienione w art. 114 Prawa wodnego tj.:

- ♦ ogólny opis cech charakterystycznych obszaru dorzecza, obejmujący wykaz jednolitych części wód powierzchniowych, wraz z podaniem ich typów i ustalonych warunków referencyjnych oraz wykaz jednolitych części wód podziemnych,
- ♦ podsumowanie identyfikacji znaczących oddziaływań antropogenicznych i oceny ich wpływu na stan wód powierzchniowych i podziemnych,
- ♦ rejestr wykazów obszarów chronionych wraz z ich graficznym przedstawieniem,
- ♦ mapę sieci monitoringu, wraz z prezentacją programów monitoringowych,
- ♦ ustalenie celów środowiskowych dla jednolitych części wód i obszarów chronionych,

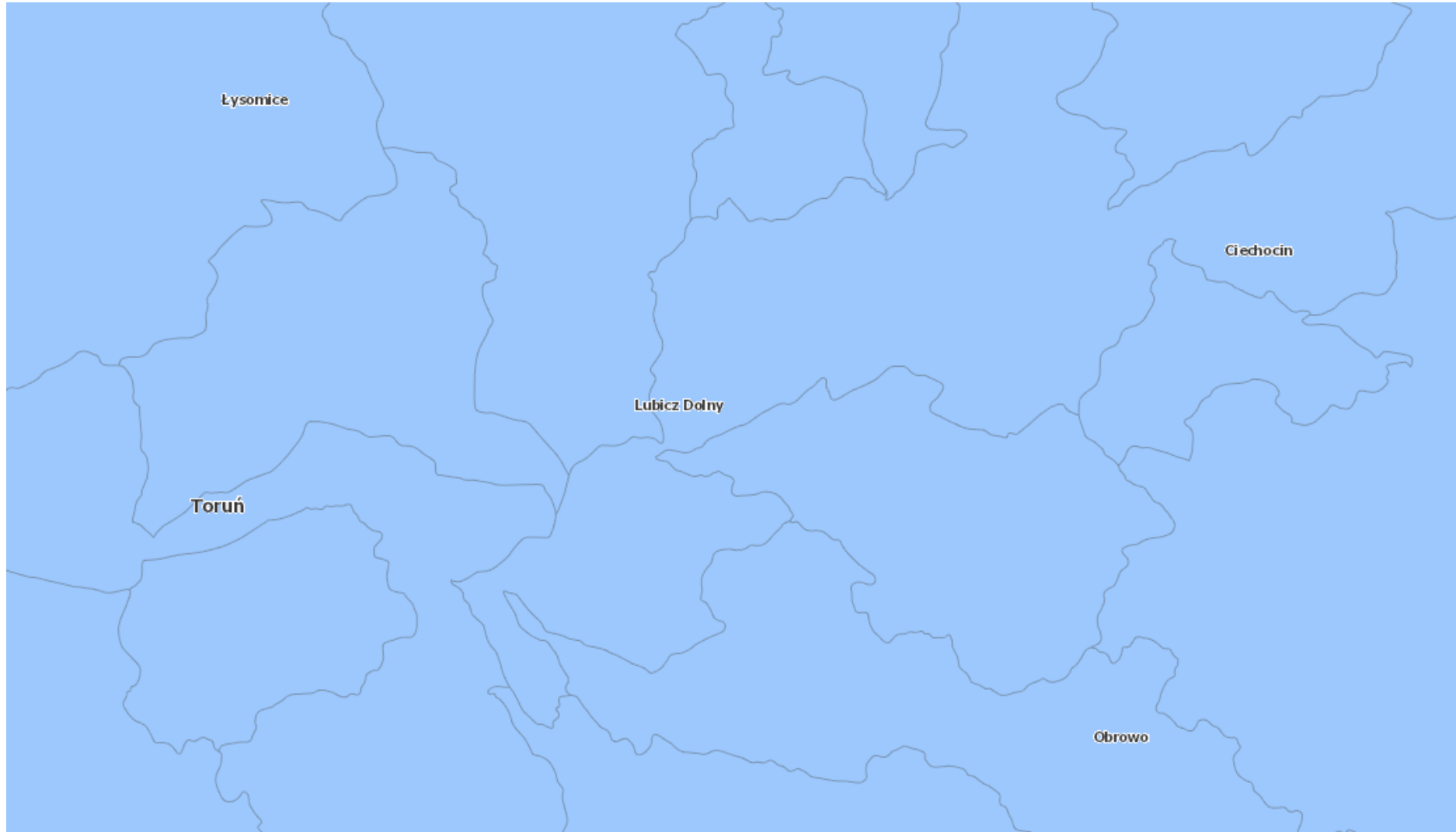


- ♦ podsumowanie wyników analizy ekonomicznej związanej z korzystaniem z wód,
- ♦ podsumowanie działań zawartych w programie wodno-środowiskowym kraju, z uwzględnieniem sposobów osiągnięcia ustanawianych celów środowiskowych,
- ♦ wykaz innych szczegółowych programów i planów gospodarowania dla obszaru dorzecza dotyczących zlewni, sektorów gospodarki, problemów lub typów wód, wraz z omówieniem zawartości tych programów i planów,
- ♦ podsumowanie działań zastosowanych w celu informowania społeczeństwa i konsultacji publicznych, opis wyników i dokonanych na tej podstawie zmian w planie,
- ♦ wykaz organów właściwych w sprawach gospodarowania wodami dla obszaru dorzecza,
- ♦ informację o sposobach i procedurach pozyskiwania informacji i dokumentacji źródłowej wykorzystanej do sporządzenia planu oraz informacji o spodziewanych wynikach realizacji planu.

Powyższe działania powinny zostać zrealizowane na obszarze dorzecza w celu zapewnienia utrzymania lub poprawy jakości wszystkich wód. Dotyczą one zarówno konkretnych przedsięwzięć inwestycyjnych jak i środków o charakterze administracyjnym, ekonomicznym, badawczym, informacyjnym czy edukacyjnym. Charakterystyką wszystkich Jednolitych Części Wód Powierzchniowych występujących na terenie Gminy Lubicz przedstawiono poniżej.



Rysunek nr 14. Lokalizacja Gminy Lubicz względem JCWP - rzeki



Źródło: Państwowe Gospodarstwo Wodne Wody Polskie



Tabela nr 16. Lokalizacja Gminy Lubicz względem JCWP - rzeki

JCWPd		Lokalizacja			Ocena stanu		Stan JCWP	Cele		Ocena ryzyka nieosiągnięcia celów środowiskowych
Krajowy kod	Nazwa	Region wodny	Obszar dorzecza	Zlewnia	Stan / potencjał ekologiczny	Stan chemiczny		Stan / potencjał ekologiczny	Stan chemiczny	
RW2000212939	Wisła od dopł. z Sierzchowa do Wdy	Dolna Wisła	Wisła	Wisła od dopływu spod Bogucina do Wdy	umiarkowany	dobry	zły	dobry	dobry	zagrożona
RW20001728992	Dopływ z Dobrzejewic	Dolna Wisła	Wisła	Drwęca	umiarkowany	poniżej stanu dobrego	zły	dobry	dobry	zagrożona
RW200018289789	Struga Rychnowska	Dolna Wisła	Wisła	Drwęca	umiarkowany	poniżej stanu dobrego	zły	dobry	dobry	zagrożona
RW20001928989	Bacha od Zgniłki do ujścia	Dolna Wisła	Wisła	Drwęca	zły	dobry	zły	dobry	dobry	zagrożona
RW200018289792	Dopływ z Brzeźna	Dolna Wisła	Wisła	Drwęca	co najmniej dobry	dobry	dobry	dobry	dobry	zagrożona
RW20002028999	Drwęca od Brodniczki do ujścia	Dolna Wisła	Wisła	Drwęca	dobry i powyżej dobrego	dobry	zły	dobry	dobry	zagrożona
RW20001728994	Jordan	Dolna Wisła	Wisła	Drwęca	umiarkowany	dobry	zły	dobry	dobry	zagrożona
RW2000172798	Struga Młyńska	Dolna Wisła	Wisła	Wisła od dopływu spod Bogucina do Wdy	umiarkowany	dobry	zły	dobry	dobry	zagrożona

Źródło: Państwowe Gospodarstwo Wodne Wody Polskie



5.4.4. Jakość wód powierzchniowych

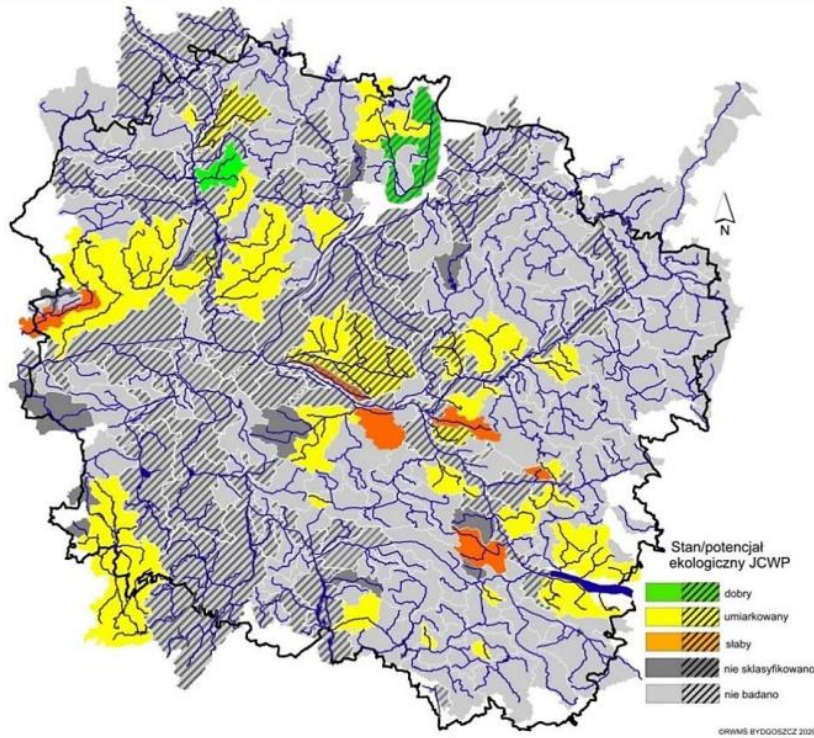
Cele środowiskowe dla części wód zostały oparte na wartościach granicznych poszczególnych wskaźników fizyko - chemicznych, biologicznych i hydromorfologicznych określających stan ekologiczny wód powierzchniowych oraz wskaźników chemicznych świadczących o stanie chemicznym wody, odpowiadających warunkom osiągnięcia przez te wody dobrego stanu, z uwzględnieniem kategorii wód wg. rozporządzenia w sprawie sposobu klasyfikacji jednolitych części wód powierzchniowych. Zastosowane podejście, polegające na przyjęciu za cele środowiskowe wartości granicznych odpowiadających dobremu stanowi wód związane było z niekompletnym zrealizowaniem prac w zakresie zrealizowania warunków referencyjnych dla poszczególnych typów wód, a tym samym brakiem możliwości ustalenia wartości celów środowiskowych wg. charakterystycznych wymagań względem poszczególnych typów we wszystkich kategoriach wód.

Przy ustalaniu celów środowiskowych dla JCWP bierze się pod uwagę aktualny stan tych wód narzucając zadanie nie pogarszania ich stanu. W związku z tym dla jednolitych części wód będących obecnie w bardzo dobrym stanie/potencjale ekologicznym celem środowiskowym będzie utrzymanie tego stanu/potencjału. Ponadto ustalając cele uwzględniono także różnicę pomiędzy naturalnymi, a silnie zmienionymi, sztucznymi częściami wód. Dla naturalnych części wód celem będzie osiągnięcie co najmniej dobrego stanu ekologicznego, dla silnie zmienionych i sztucznych części wód - co najmniej dobrego potencjału ekologicznego. Ponadto w obydwu przypadkach, w celu osiągnięcia dobrego stanu/potencjału konieczne będzie utrzymanie co najmniej dobrego stanu chemicznego.

Przedmiotem badań monitoringowych jakości wód powierzchniowych są jednolite części wód powierzchniowych (JCW). Pojęcie to, wprowadzone przez Ramową Dyrektywę Wodną, oznacza oddzielny i znaczący element wód powierzchniowych taki jak: jezioro, zbiornik, strumień, rzeka lub kanał, część strumienia, rzeki lub kanału, wody przejściowe lub pas wód przybrzeżnych. Program monitoringu wód na terenie województwa realizowany jest w ramach:

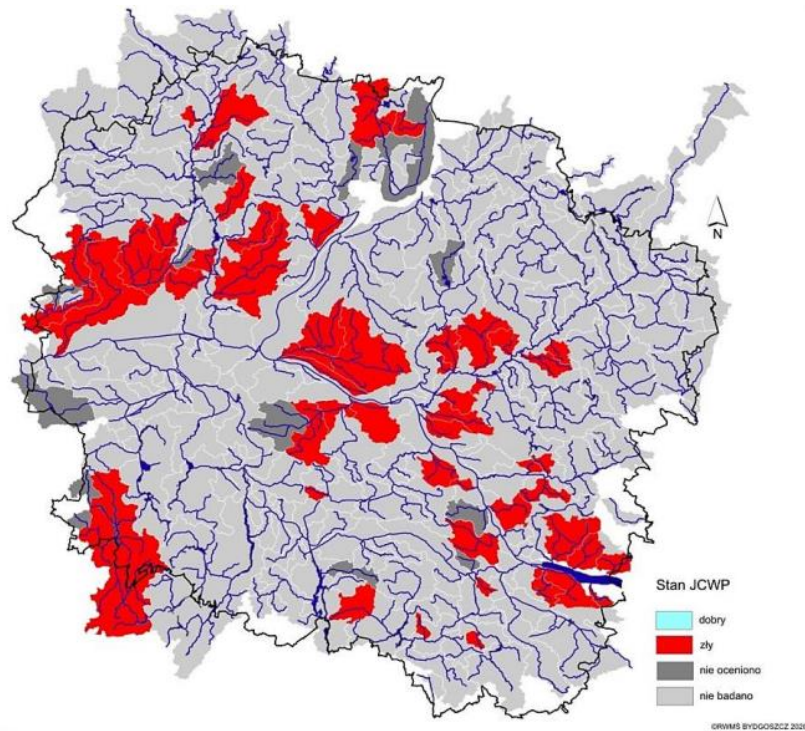
- ♦ monitoringu diagnostycznego (MD) z częstotliwością raz na 6 lat - pełny zakres badań,
- ♦ monitoringu operacyjnego (MO) z częstotliwością raz na 3 lata lub corocznie (wyłącznie w zakresie substancji szkodliwych dla środowiska wodnego, dla których odnotowano przekroczenia norm w latach wcześniejszych) - ograniczony zakres badań,
- ♦ monitoringu obszarów chronionych (MOC) z częstotliwością raz na 3 lata lub corocznie (wyłącznie dla wód przeznaczonych do spożycia) - ograniczony zakres badań.

Rysunek nr 15. Wyniki klasyfikacji stanu i potencjału ekologicznego jednolitych części wód płynących w województwie kujawsko - pomorskim w 2018 roku



Źródło: Stan środowiska w województwie kujawsko - pomorskim - Raport 2020 - GIOŚ RWMS Bydgoszcz

Rysunek nr 16. Wyniki oceny stanu jednolitych części wód płynących w województwie kujawsko-pomorskim w 2018 roku



Źródło: Stan środowiska w województwie kujawsko - pomorskim - Raport 2020 - GIOŚ RWMS Bydgoszcz



5.4.5. Źródła i tendencje przeobrażeń wód powierzchniowych

Charakter Gminy Lubicz wywiera dość znaczącą presję zarówno ilościową, jak i jakościową, na stan zasobów wód powierzchniowych. W związku z powyższym racjonalne gospodarowanie zasobami wodnymi oraz zrównoważona gospodarka wodno-ściekowa stanowią priorytetowe cele środowiskowe regionu. Do istotnych zagrożeń stanu wód powierzchniowych spowodowanych działalnością człowieka należą przede wszystkim zanieczyszczenia pochodzące z obszarów rolniczych oraz niedostateczna sanitacja obszarów Gminy, eksploatacja sieci wodociągowej, wodochłonny przemysł, odprowadzanie nieoczyszczanych lub niedostatecznie oczyszczanych ścieków przemysłowych oraz komunalnych. Analizując formy korzystania z wód powierzchniowych, można stwierdzić, iż do najważniejszych elementów zmian antropogenicznych można zaliczyć:

- ♦ wody służące do nawadniania upraw dla potrzeb gospodarstw,
- ♦ zmiany sieci hydrograficznej spowodowane melioracyjną przebudową koryt niewielkich cieków,
- ♦ osuszenie podmokłych terenów jako efekt melioracji,
- ♦ zabudowę techniczną rzek,
- ♦ zanieczyszczenia płytkich wód podziemnych na terenie niektórych jednostek osadniczych;
- ♦ zanieczyszczenie płytkich wód podziemnych na obszarach „dzikich” wysypisk śmieci,
- ♦ bakteriologiczne zanieczyszczenie cieków,
- ♦ zanieczyszczenia związkami biogennymi wód.

Punktowe źródła przeobrażeń

Do zanieczyszczeń punktowych, stwarzających bardzo poważne zagrożenie dla czystości wód powierzchniowych można zaliczyć:

- ♦ bezpośrednie zrzuty ścieków przemysłowych;
- ♦ bezpośrednie zrzuty surowych ścieków bytowo - gospodarczych,
- ♦ zrzuty niedostatecznie oczyszczonych ścieków.

Zrzuty ścieków surowych bytowo - gospodarczych mogą wynikać z ilości znajdujących się na terenie Gminy zbiorników bezodpływowych. Dlatego też ważne jest, aby przeprowadzane były kontrole częstotliwości opróżniania zbiorników bezodpływowych wśród gospodarstw domowych oraz sukcesywne przyłączanie nieruchomości do rozbudowywanej sieci kanalizacji sanitarnej.



Obszarowe źródła przeobrażeń

Do czynników wpływających na jakość wód powierzchniowych należą uwarunkowania naturalne, takie jak warunki klimatyczne i hydrologiczne, czy zdolność samooczyszczania oraz zanieczyszczenia antropogeniczne. Znaczną część zanieczyszczeń trafiających do wód powierzchniowych stanowią zanieczyszczenia obszarowe. Źródłem tych zanieczyszczeń są przede wszystkim:

- ♦ rolnictwo, co wynika głównie z faktu stosowania nawozów sztucznych i naturalnych, a także środków ochrony roślin,
- ♦ hodowla zwierząt poprzez niewłaściwe składowanie obornika i gnojowicy oraz ich niewłaściwe, zbyt duże lub zbyt częste stosowanie na polach,
- ♦ niedostateczna infrastruktura odprowadzająca ścieki bytowe.

Źródłami obszarowego zanieczyszczenia wód na obszarze Gminy są również spływy powierzchniowe z terenów rolniczej przestrzeni produkcyjnej. Spływom zanieczyszczeń obszarowych i ich migracji do wód sprzyja ukształtowanie terenu, rozbudowana sieć systemów drenarskich, rowów melioracyjnych i kanałów. Główne rodzaje i źródła zanieczyszczeń pochodzących z rolnictwa oraz ich skutki dla środowiska zestawiono w poniższej tabeli.

Tabela nr 17. Charakterystyka zanieczyszczeń

Źródła zanieczyszczeń	Rodzaj zanieczyszczeń	Skutki dla środowiska
Nawozy mineralne i naturalne stosowane w nadmiernych dawkach lub w niewłaściwy sposób	Składniki pokarmowe roślin, głównie azotany i fosforany	Pogorszenie jakości wody pitnej, nadmierny rozwój planktonu w wodach powierzchniowych, zakwity wód
Chemiczna ochrona roślin, stosowanie kompostów przemysłowych	Substancje toksyczne – środki ochrony roślin, metale ciężkie	Skażenie wód, zagrożenie dla życia biologicznego w wodach, wyłączenie wód z rekreacji
Erozja wodna i wietrzna, stosowanie nawozów naturalnych i organicznych w niewłaściwy sposób	Drobne nie- i organiczne cząstki gleby tworzące zawiesinę	Zagrożenie dla życia biologicznego, wyłączenie z rekreacji, trudny przesył wody

Źródło: Krajowa Stacja Chemiczno - Rolnicza

Główne zanieczyszczenia wód - związki azotu i fosforu - wprowadzane są do gleby z nawozami. Azot w formie związków amonowych i azotanowych trafia do gleby z nawozami, w postaci opadu atmosferycznego lub w wyniku wiązania przez bakterie. Azot amonowy ulega procesowi nityfikacji i przechodzi w azot azotanowy, wymywany do płytkich wód gruntowych, także wgłębnych; częściowo ulatnia się jako NH_3 (amoniak).



Wody powierzchniowe zanieczyszczane są azotanami w wyniku spływów powierzchniowych (erozji), odpływu z wodami drenarskimi lub przemieszczania z wodami wgłębными. Źródłem zanieczyszczenia azotanami wód gruntowych - w obrębie zagrody - są źle przechowywane nawozy naturalne, także nieszczelne zbiorniki do gromadzenia nieczystości i płynnych odchodów zwierzęcych.

Związki fosforu - fosforany - wprowadzane w formie nawozów nie ulegają ani wymywaniu, ani ulatnianiu się, natomiast mogą przenikać do wód powierzchniowych wraz ze spływami cząsteczek gleby w wyniku erozji. Azotany i fosforany decydują o rozwoju planktonu, tzw. zakwitach wód. Stopień oddziaływania punktowych i obszarowych źródeł zanieczyszczenia wód powierzchniowych i gruntowych, związanych z rolniczym użytkowaniem gruntów, zależy od:

- ♦ stanu infrastruktury technicznej,
- ♦ koncentracji produkcji zwierzęcej i sposobu składowania/ przechowywania odchodów zwierzęcych;
- ♦ ilości ludności i liczby gospodarstw domowych oraz stanu ich wyposażenia w urządzenia sanitarne.

Jednym z elementów meteorologicznych gromadzącym i przenoszącym zanieczyszczenia jest opad atmosferyczny. Zróżnicowanie w czasie i przestrzeni wielkości opadów atmosferycznych, a przez to zmiennej ilości i jakości chemicznej opadającej na powierzchnię ziemi wody, wynika przede wszystkim z różnego źródłowo obszaru gromadzenia się zasobów wodnych i zanieczyszczeń w atmosferze, zmiennej wysokości występowania kondensacji pary wodnej, czasu trwania i natężenia występującego opadu oraz kierunku napływu mas powietrza. Z powodu dużej zmienności warunków meteorologicznych w skali miesięcy, sezonów i roku, w zależności od miejsca i czasu, ilości wnoszonych przez opady zanieczyszczeń są bardzo zróżnicowane.

Rozporządzeniem Dyrektora Regionalnego Zarządu Gospodarki Wodnej w Gdańsku z dnia 1 marca 2017r. określono wody powierzchniowe i podziemne wrażliwe na zanieczyszczenie związkami azotu ze źródeł rolniczych oraz obszaru szczególnie narażonego, z którego odpływ azotu ze źródeł rolniczych do tych wód należy ograniczyć w regionie wodnym Dolnej Wisły.

5.4.6. Mała retencja

Trudno jednoznacznie zdefiniować pojęcie „małej retencji”. W zależności od lokalnych, warunków zbiornik o tej samej powierzchni czy ilości gromadzonej wody może swym zasięgiem, wpływem na środowisko oddziaływać istotnie lub niemalże wcale. Zbiorniki retencyjne mają za zadanie gromadzenie wody, która może być wykorzystywana do różnych celów, mogą poprawiać istotnie warunki wodne terenów przylegających, wpływają pozytywnie na lokalny mikroklimat. Do retencjonowania wody można



wykorzystywać nie tylko zbiorniki wodne, ale również istniejące systemy melioracyjne przywracając im funkcję nawadniania. Jeżeli zostanie wykluczone, że projektowany zbiornik retencyjny mógłby znacząco negatywnie oddziaływać na środowisko, to inwestycja będzie mogła być bez przeszkód zrealizowana.

W przypadku kiedy realizacja zbiornika wiąże się z negatywnym wpływem na środowisko, a istnieją alternatywne możliwości rozwiązania danego problemu bez ingerencji w środowisko, inwestycja taka nie może być realizowana. W przypadkach kiedy budowa zbiornika jest uzasadniona nadrzędnym interesem publicznym, a dla jej realizacji nie ma alternatyw, wówczas będzie można zezwolić na jej realizację, po przejściu ściśle określonych przepisami procedur.

Zagrożenie - szkody

W zależności od lokalnych warunków oraz sposobu budowy do głównych zagrożeń można zaliczyć:

- ♦ trwałe zalanie terenu (w tym możliwość zalania i zniszczenia siedlisk i gatunków chronionych),
- ♦ zniszczenie siedlisk i gatunków na znacznej powierzchni w przypadku usuwania gruntu (kopania zbiornika) i budowy zbiornika,
- ♦ trwałe przegrodzenie ciek uniemożliwiające migrację fauny,
- ♦ pogorszenie parametrów fizykochemicznych wody w przypadku zbiorników płytkich o znacznej powierzchni i silnie nagrzewających się,
- ♦ gromadzenie się osadów nanoszonych przez ciek, które po latach stanowią istotny i trudny do rozwiązania problem,
- ♦ zaburzenie transportu rumowiska i tym samym funkcjonowania ekosystemów poniżej,
- ♦ zmianę lokalnych warunków hydrologicznych i ekologicznych.

Metody minimalizacji szkód - środki ostrożności

Budowa zbiornika małej retencji, kosztem siedlisk czy gatunków chronionych, w warunkach Polski nie znajduje uzasadnienia. Nie należy jednak z góry wykluczać możliwości realizowania zadań z zakresu retencji wody na obszarach chronionych. Aby wykluczyć konflikty pomiędzy retencją wody a ochroną przyrody, należy już na etapie planowania i projektowania rozwiązań służących retencji brać pod uwagę następujące zalecenia:

- ♦ w każdym przypadku przeprowadzić procedurę oceny oddziaływania na środowisko,
- ♦ bezwzględnie rezygnować z budowy obiektów niszczących siedliska czy stanowiska gatunków,
- ♦ nie należy budować zbiorników powodujących zalanie dobrze zachowanych bądź rojujących szanse regeneracji torfowisk,



- ♦ rezygnować z budowy zbiorników w obrębie dobrze zachowanych i w miarę naturalnych cieków (szczególnie niewielkich rzek), na rzecz wykorzystania do tego celu kanałów czy rowów melioracyjnych,
- ♦ w pierwszej kolejności realizować tzw. retencję gruntową bądź korytową, nie powodując trwałego zalania terenu (maksymalnie wykorzystać potencjał istniejącego systemu melioracyjnego),
- ♦ przywrócić możliwość retencjonowania wody w obszarach hydrogenicznym (odbudować system melioracyjny pełniący funkcję nie tylko osuszania ale też hamowania odpływu i gromadzenia wody - w przeciwnym wypadku, tj. ograniczania się do utrzymywania systemu melioracyjnego polegającego na konserwacji rowów w dalszym ciągu pogłębiać będzie niekorzystne warunki wodne),
- ♦ poprawiać kondycję torfowisk przywracając im proces torfotwórczy (tak naprawdę jeden z nielicznych i wciąż niedocenianych sposobów rzeczywistego a nie pozornego, jak w przypadku wykopywanych zbiorników, zwiększania zasobów wodnych),
- ♦ wykorzystać do retencjonowania wody przepływowe zbiorniki już istniejące, w których z różnych powodów doszło do znacznego obniżenia poziomu lustra wody (jednak zawsze działania te uzależnić od potwierdzonego korzystnego wpływu na gatunki czy siedliska),
- ♦ w przypadku budowy zbiorników (o niewielkiej, ok. 1 m, rzędnej piętrzenia) na ciekach piętrzenie „rozłożyć” należy na kilka mniejszych piętrzeń tworząc kaskadę lub bystrotek umożliwiającą swobodną migrację fauny,
- ♦ w przypadku zbiorników o znacznej wysokości piętrzenia bezwzględnie zapewnić możliwość migracji nie tylko ryb, ale też drobnej fauny zarówno bezkręgowców, jak i kręgowców,
- ♦ maksymalnie wykorzystywać dla celów retencyjnych bobry umożliwiając im zasiedlenie terenów dotąd niezasiedlonych, a także stosując różnego rodzaju urządzenia pozwalające osiągać kompromis w wysokości budowanych przez nie tam, stosowanie rozwiązań zabezpieczających wały przeciwpowodziowe przed ich rozkopywaniem (metalowe siatki),
- ♦ zarówno głębokość zbiornika, jak i jego brzegi powinny być zróżnicowane,
- ♦ w miarę możliwości jeden z brzegów należy pozostawić w formie urwistej, na innych natomiast ukształtować płycizny zróżnicowane pod względem głębokości i spadku,
- ♦ najkorzystniejszy dla większości organizmów spadek głębokości (stosunek głębokości do odległości od brzegu) zawiera się pomiędzy wartościami 1:5 a 1:10. Oznacza to, że głębokość jednego metra zbiornik powinien osiągać w odległości 5-10 m od brzegu,
- ♦ brzegi powinny być maksymalnie rozwinięte, ukształtowane w co najmniej kilka zatok i półwyspów - zróżnicować należy również stopień zadrzewienia obrzeży, przynajmniej 1/3 długości linii brzegowej pozostawiając w formie odkrytej.³⁾

³⁾ Natura 2000 a gospodarka wodna - Piotr Kowalczak, Piotr Nieznański, Robert Stańko, Fernando Magdaleno Mas, Magdalena Bernués Sanz - Ministerstwo Środowiska, Warszawa.



5.5. Gospodarka wodno-ściekowa

5.5.1. Zaopatrzenie w wodę

Na terenie Gminy zaopatrzeniem w wodę zajmuje się Zakład Usług Komunalnych Lubiczu. Spółka prowadzi całokształt zadań w zakresie gospodarki wodno-ściekowej, w tym związanych z realizacją inwestycji oraz zajmuje się eksploatacją sieci wodociągowych i sieci kanalizacyjnych, oczyszczalni ścieków, ujęć wody przepompowni ścieków na terenie Gminy.

Zużycie wody na potrzeby gospodarki narodowej i ludności w ciągu roku na terenie Gminy Lubicz przedstawiono w poniższej tabeli.

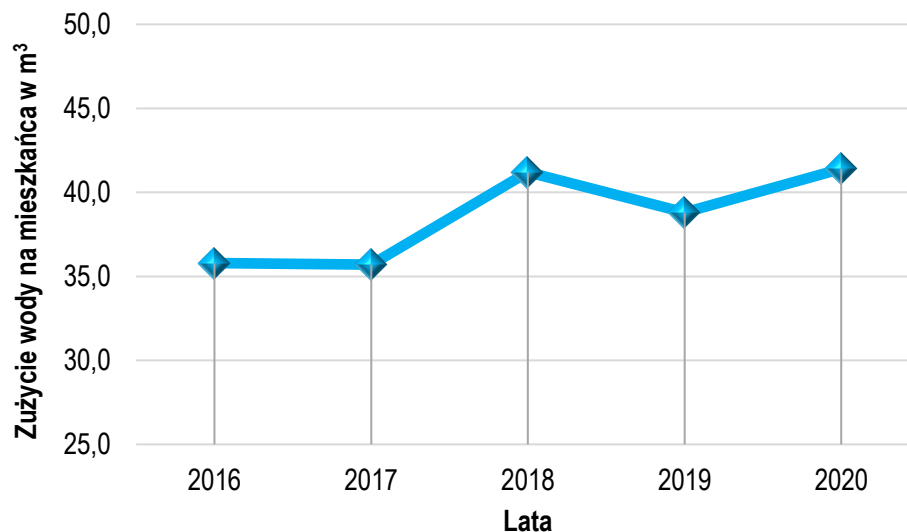
Tabela nr 18. Zużycie wody na potrzeby gospodarki narodowej i ludności w ciągu roku [dam³]

Zużycie wody	2016	2017	2018	2019	2020
eksploatacja sieci wodociągowej	692,0	684,0	797,0	762,0	823,0
eksploatacja sieci wodociągowej - gospodarstwa domowe	592,0	577,0	676,0	649,0	687,0
Ogółem	692,0	700,0	814,0	777,0	840,0

Źródło: Główny Urząd Statystyczny - Bank Danych Lokalnych

Na poniższym wykresie przedstawiono tendencja zużycia wody na mieszkańca na przestrzeni lat.

Wykres nr 6. Zużycie wody na mieszkańca na terenie Gminy Lubicz



Źródło: Analiza własna na podstawie danych - Główny Urząd Statystyczny - Bank Danych Lokalnych



Dla mieszkańców Gminy Lubicz podstawowym źródłem zaopatrzenia w wodę jest istniejące ujęcie wód powierzchniowych z rzeki Drwęcy i infiltracyjnych wód podziemnych w Jedwabnie. Wody podziemne ujmowane są z utworów czwartorzędowych występujących średnio do głębokości do 20-25m ppt. w rejonie ujęcia Jedwabno. Charakteryzują się niską barwą, odczynem słabo zasadowym, są średnio twarde lub twarde, mineralizacja osiąga wartość w granicy 400-600mg/dm³. Są to wody wodorowęglanowo-wapniowe.

Dla wskazanego ujęcia określono strefy ochronne. Zgodnie z zapisami ustawy z dnia 20 lipca 2017r. Prawo wodne (Dz. U. 2021 r. poz. 624 ze zm.) teren stref należy zabezpieczyć przed dostępem osób postronnych ogrodzeniem, na ogrodzeniu należy umieścić tablice informacyjne o strefie ochronnej zgodnie z rozporządzeniem Ministra Środowiska z dnia 1 lipca 2019 r. w sprawie wzorów tablic informacyjnych o strefie ochronnej ujęcia wody (Dz.U. 2019 poz. 1217).

Na terenie ochrony bezpośredniej jest zabronione użytkowanie gruntów do celów nie związanych z eksploatacją wody. Na tym terenie należy zapewnić:

- ♦ odprowadzanie wód opadowych w taki sposób, aby nie mogły one przedostawać się do urządzeń do poboru wody,
- ♦ zagospodarowanie terenu zielenią,
- ♦ szczelne odprowadzanie poza granice strefy ochronnej ścieków z urządzeń sanitarnych, przeznaczonych do użytku osób zatrudnionych przy urządzeniach służących do poboru wody,
- ♦ ograniczenie do niezbędnych potrzeb przebywania osób nie zatrudnionych stale przy urządzeniach służących do poboru wody.

Ponadto na terenie ochrony pośredniej może być zakazane lub ograniczone wykonywanie robót lub czynności powodujących zmniejszenie przydatności ujmowanej wody lub wydajności ujęcia, obejmujących:

- ♦ wprowadzanie ścieków do wód lub do ziemi;
- ♦ rolnicze wykorzystanie ścieków;
- ♦ przechowywanie lub składowanie odpadów promieniotwórczych;
- ♦ stosowanie nawozów oraz środków ochrony roślin;
- ♦ budowę nowych dróg, linii kolejowych, lotnisk lub lądowisk;
- ♦ wykonywanie urządzeń melioracji wodnych oraz wykopów ziemnych;
- ♦ lokalizowanie zakładów przemysłowych oraz ferm chowu lub hodowli zwierząt;
- ♦ lokalizowanie magazynów produktów ropopochodnych oraz innych substancji, a także rurociągów do ich transportu;



- ♦ lokalizowanie składowisk odpadów niebezpiecznych, innych niż niebezpieczne i obojętne oraz obojętnych;
- ♦ mycie pojazdów mechanicznych;
- ♦ urządzenie parkingów, obozowisk oraz kąpielisk i miejsc okazjonalnie wykorzystywanych do kąpieli;
- ♦ lokalizowanie nowych ujęć wody;
- ♦ lokalizowanie cmentarzy oraz grzebanie martwych zwierząt;
- ♦ wydobywanie kopalin;
- ♦ wykonywanie odwodnień budowlanych lub górniczych;
- ♦ lokalizowanie budynków mieszkalnych oraz obiektów budowlanych związanych z turystyką;
- ♦ używanie statków powietrznych do przeprowadzania zabiegów rolniczych;
- ♦ urządzenie przyrzęd kiszonkowych;
- ♦ chów lub hodowlę ryb, ich dokarmianie lub zanęcanie;
- ♦ pojenie oraz wypasanie zwierząt;
- ♦ wydobywanie kamienia, żwiru, piasku oraz innych materiałów, a także wycinanie roślin z wód lub brzegu;
- ♦ uprawianie sportów wodnych;
- ♦ użytkowanie statków o napędzie spalinowym;
- ♦ lokalizowanie nowych przedsięwzięć mogących znacząco oddziaływać na środowisko;
- ♦ składowanie opakowań po nawozach i środkach ochrony roślin;
- ♦ stosowanie i składowanie chemicznych środków zimowego utrzymania dróg.

Zgodnie z ustawą z dnia 7 czerwca 2001 roku o zbiorowym zaopatrzeniu w wodę i zbiorowym odprowadzeniu ścieków (Dz. U. z 2020r. poz. 2028) wójt, burmistrz, prezydent miasta jest zobowiązany do informowania mieszkańców o jakości wody przeznaczonej do spożycia przez ludzi. Badania jakości ujmowanych wód dla Gminy prowadzi Powiatowa Stacja Sanitarno - Epidemiologiczna w Toruniu. Prowadzi ona ocenę jakości wody przeznaczonej do spożycia przez ludzi w ramach nadzoru sanitarnego w okresach kwartalnych.

5.5.2. Charakterystyka sieci wodociągowej

Sieć wodociągowa zaopatruje w wodę pitną ponad 96% mieszkańców Gminy. Jednak wiele odcinków sieci wodociągowej jest już wyeksploatowanych i wymaga wymiany. Ponadto konieczna jest rozbudowa sieci wodociągowej w miejscowościach, dla których wyznaczono nowe tereny pod zainwestowanie. Charakterystykę rozwoju sieci wodociągowej na terenie Gminy przedstawiono poniżej.

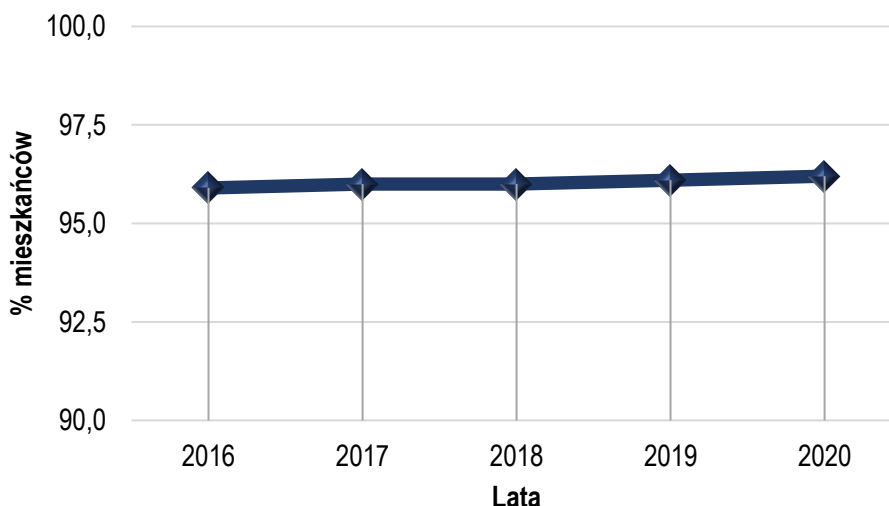


Tabela nr 19. Charakterystyka sieci wodociągowej na terenie Gminy Lubicz

Charakterystyka	Jednostka	2016	2017	2018	2019	2020
długość czynnej sieci rozdzielczej	km	222,0	223,3	227,9	229,0	232,0
przyłącza prowadzące do budynków mieszkalnych i zbiorowego zamieszkania	szt.	4719	4828	4903	4946	4974
woda dostarczona gospodarstwom domowym	dam ³	592,0	577,0	676,0	649,0	687,0
zużycie wody w gospodarstwach domowych ogółem na 1 mieszkańca	m ³	30,6	29,5	34,2	32,4	33,9
ludność korzystająca z sieci wodociągowej	osoba	18648	18905	19114	19384	brak danych

Źródło: Główny Urząd Statystyczny - Bank Danych Lokalnych

Wykres nr 7. Korzystający z instalacji w % ogółu ludności na terenie Gminy Lubicz



Źródło: Analiza własna na podstawie danych - Główny Urząd Statystyczny - Bank Danych Lokalnych

Wraz z wyznaczeniem nowych obszarów zabudowy konieczne jest podjęcie działań zmierzających do jak najszybszej rozbudowy sieci wodociągowej, zwiększania jej niezawodności, obniżania awaryjności i strat ilości wody oraz zapewnienia odpowiedniej ilości wody dla celów przeciwpożarowych określonej w przepisach dotyczących zaopatrzenia w wodę oraz dróg pożarowych. Kolejne inwestycje wodociągowe na terenie Gminy zakładają modernizację i wymianę wyeksploatowanej sieci. Stan sieci wodociągowej jest zróżnicowany. Wodociągi wybudowane w ciągu ostatnich lat są w stanie dobrym, natomiast te wykonane z rur stalowych i żeliwnych mogą być w złym stanie. Zły stan urządzeń powoduje znaczne ubytki wody. Straty wynikają z sytuacji awaryjnych spowodowanych złym stanem technicznym wodociągów, niezlokalizowanymi w szybkim czasie awariami tzw. wyciekami ukrytymi, technologicznym płukaniem sieci, a także używaniem przez mieszkańców starych typów wodomierzy, a tym samym nieprawidłowym naliczaniem zużycia wody, nielegalnym poborem wody oraz poborem wody z hydrantów.



5.5.3. Charakterystyka sieci kanalizacji sanitarnej

Całkowita ilość mieszkańców objętych siecią kanalizacyjną na terenie Gminy Lubicz wynosi blisko 49%. Długość sieci kanalizacyjnej w 2020 roku wynosiła blisko 74 km. Na terenach nieskanalizowanych ścieki komunalne gromadzone są w zbiornikach na nieczystości ciekłe lub odprowadzane z wykorzystaniem przydomowych oczyszczalni ścieków. Ścieki gospodarcze pochodzące z indywidualnych gospodarstw domowych są zagospodarowane przez nie na własnych gruntach. Ścieki komunalne z indywidualnych zbiorników są przyjmowane przez gminną oczyszczalnię ścieków.

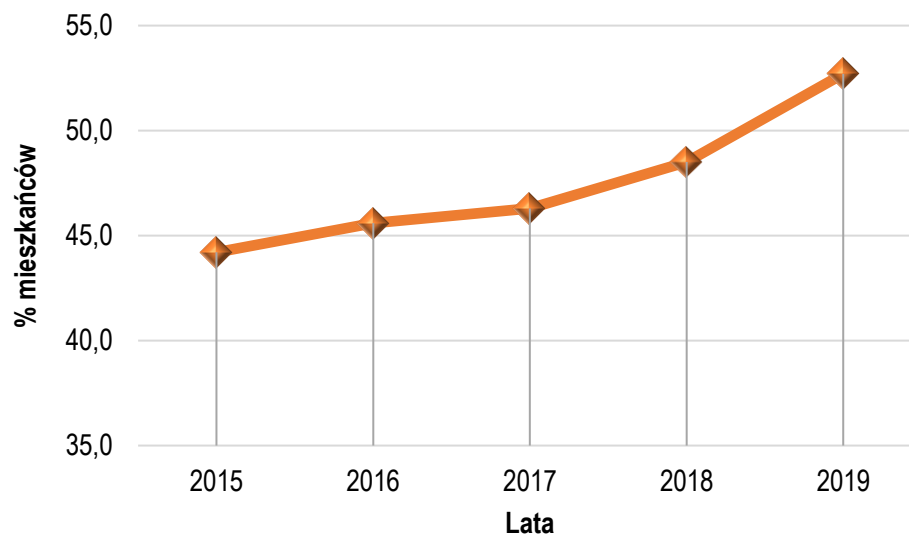
Charakterystykę rozwoju sieci kanalizacji sanitarnej na terenie Gminy Lubicz przedstawiają poniższa tabela oraz wykres.

Tabela nr 20. Charakterystyka sieci kanalizacyjnej na terenie Gminy Lubicz

Charakterystyka	Jednostka	2016	2017	2018	2019	2020
długość czynnej sieci kanalizacyjnej	km	65,4	65,8	67,6	69,1	73,5
przyłącza prowadzące do budynków mieszkalnych i zbiorowego zamieszkania	szt.	1468	1595	1664	1868	1996
ścieki bytowe odprowadzane siecią kanalizacyjną	dam ³	233,0	245,0	262,0	272,0	297,0
ścieki oczyszczane odprowadzone	dam ³	313,0	356,0	345,0	348,0	410,0
ludność korzystająca z sieci kanalizacyjnej	osoba	8593	8982	9225	9790	brak danych

Źródło: Główny Urząd Statystyczny - Bank Danych Lokalnych

Wykres nr 8. Korzystający z instalacji w % ogółu ludności na terenie Gminy Lubicz



Źródło: Analiza własna na podstawie danych - Główny Urząd Statystyczny - Bank Danych Lokalnych



Rozwój przestrzenny Gminy w najbliższych latach pociągnie za sobą zwiększone zapotrzebowanie na wodę, a tym samym proporcjonalny wzrost wytwarzanych ścieków. Konieczny jest zatem harmonijny rozwój sieci kanalizacji sanitarnej, dostosowany do zachodzących zmian. Najważniejszymi inwestycjami zakresu gospodarki ściekami będzie rozbudowa sieci kanalizacji sanitarnej w poszczególnych miejscowościach wraz z odcinkami rurociągów tłocznych, zgodnie z opracowaniami odrębnymi, dotyczącymi systemu wodno-ściekowego.

5.5.4. Oczyszczalnie ścieków

Ścieki bytowe z terenu Gminy Lubicz odprowadzane są na trzy sposoby:

- ♦ po oczyszczeniu na mechaniczno-biologicznej oczyszczalni ścieków,
- ♦ do bezodpływowych osadników okresowo opróżnianych,
- ♦ do przydomowych oczyszczalni ścieków.

Na terenie Gminy ścieki odprowadzane są do mechaniczno - biologicznej oczyszczalni ścieków w Lubiczu Górnym o przepustowości 780m³/d

Szczegółowe informacje dotyczące oczyszczania ścieków przedstawiono w poniższych tabelach oraz wykresie.

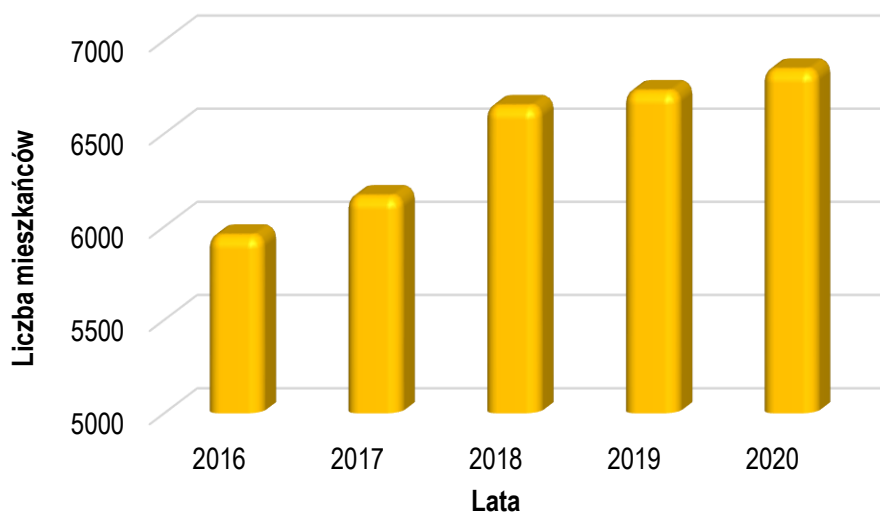
Tabela nr 21. Charakterystyka gospodarki ściekowej na terenie Gminy Lubicz

Charakterystyka	Jednostka	2016	2017	2018	2019	2020
odprowadzone ogółem	dam ³	313,0	356,0	345,0	348,0	410,0
odprowadzane w czasie doby do kanalizacji	dam ³	0,9	1,0	0,9	1,0	1,1
oczyszczane łącznie z wodami infiltracyjnymi i ściekami dowiezionymi	dam ³	228	247	248	300	307
oczyszczane razem	dam ³	313	356	345	348	410
oczyszczane biologicznie	dam ³	228	247	248	248	307
oczyszczane biologicznie i z podwyższonym usuwaniem biogenów w % ścieków ogółem	%	100,0	100,0	100,0	100,0	100,0

Źródło: Główny Urząd Statystyczny - Bank Danych Lokalnych



Wykres nr 9. Liczba ludności korzystająca z oczyszczalni ścieków na terenie Gminy Lubicz



Źródło: Analiza własna na podstawie danych - Główny Urząd Statystyczny - Bank Danych Lokalnych

Na terenie Gminy znajduje się również infrastruktura przedstawiona w poniższej tabeli.

Tabela nr 22. Gromadzenie i wywóz nieczystości ciekłych z terenu Gminy Lubicz

Charakterystyka	Jednostka	2016	2017	2018	2019	2020
zbiorniki bezodpływowe	szt.	1368	1175	1234	1380	brak danych
oczyszczalnie przydomowe	szt.	326	523	586	658	
stacje zlewne	szt.	1	1	1	1	

Źródło: Główny Urząd Statystyczny - Bank Danych Lokalnych

Uchwałą nr XXV/354/20 Rady Gminy Lubicz z dnia 17 grudnia 2020 r. wyznaczono obszar i granice aglomeracji Lubicz o równoważnej liczbie mieszkańców (RLM) 8570 z oczyszczalnią ścieków zlokalizowaną na terenie miejscowości Lubicz Górny. Aglomeracja obejmuje część miejscowości: Lubicz Dolny, Lubicz Górny, Nowa Wieś, Złotoria, Krobia.

5.5.5. Charakterystyka sieci kanalizacji deszczowej

Oprócz ścieków wytwarzanych przez bytowanie ludzi na terenie Gminy powstają również wody opadowe i roztopowe. Związany to jest z występowaniem zwartej zabudowy oraz z małą ilością odsłoniętej gleby. Konieczne jest zatem zbieranie i retencjonowanie tych wód bez szkody dla terenów zurbanizowanych i upraw. W poniżej tabeli przedstawiono korzyści wynikające z zastosowania poszczególnych rozwiązań technicznych w gospodarce wodami opadowymi.



Tabela nr 23. Korzyści wynikające z zastosowania poszczególnych rozwiązań technicznych

Rodzaj rozwiązania	Infiltracja	Retencja	Opóźnienie odpływu	Redukcja zanieczyszczeń
Powierzchnie przepuszczalne	+			+
Powierzchnie ażurowe	+			+
Studnie chłonne	+	+		
Bioretencja	+	+	+	+
Rowy infiltracyjne	+			+
Zielone dachy			+	+
Muldy chłonne	+		+	+
Oczyszczalnie hydrofitowe			+	+
Zbiorniki na wodę deszczową		+		

Źródło: Uniwersytet Przyrodniczy we Wrocławiu - dr hab. inż. Ewa Burszta - Adamiak

Głównym problemem związanym z gospodarowaniem wodami opadowymi na terenach zurbanizowanych jest zaburzenie cyklu hydrologicznego wynikające ze wzrostu powierzchni nieprzepuszczalnych i znacznego obniżenie zdolności retencjonowania i infiltracji wód opadowych.

Wody deszczowe, spływając po powierzchniach utwardzonych, splukują znajdujące się tam zanieczyszczenia, w tym substancje ropopochodne, co powoduje, że ścieki opadowe bywają czasami wielokrotnie bardziej obciążone ładunkami szkodliwymi niż ścieki komunalne. Problemy związane z odprowadzaniem wód opadowych i roztopowych z terenów zurbanizowanych są istotne zarówno dla jednostek samorządu terytorialnego, jak i dla mieszkańców Gminy, zwłaszcza większych jednostek osadniczych. Podstawową zasadą polityki w zakresie zagospodarowania wód opadowych powinno być zapobieganie szybkiemu odprowadzaniu wód z terenów zurbanizowanych oraz zwiększenie ich zdolności retencyjnej. Rozwiązaniem problemów gospodarowania wodami opadowymi i roztopowymi na terenach miejskich może być zastosowanie alternatywnych w stosunku do kanalizacji deszczowej, zgodnych z zasadami zrównoważonego rozwoju, metod zagospodarowania wód opadowych.⁴⁾

⁴ Luiza Małkowska-Wróbel, Uniwersytet Ekonomiczny w Katowicach, Podstawowe problemy gospodarowania wodami opadowymi i roztopowymi na terenach zurbanizowanych, Prace Naukowe Akademii im. Jana Długosza w Częstochowie 2014r.



5.6. Budowa geologiczna

5.6.1. Charakterystyka ogólna

Teren Gminy Lubicz znajduje się w obrębie Niżu Polskiego, na styku dwóch jednostek o zróżnicowanej budowie geologicznej tj.: koryta rzeki Wisły oraz wysoczyzny polodowcowej. Omawiany obszar jest zlokalizowany w marginalnej części platformy wschodnioeuropejskiej, na zachodnim skłonie niecki brzeżnej. Niecka brzeżna jest podłużną, wąską depresją, wypełnioną osadami permo - mezozoicznymi i trzeciorzędowymi, które przykryte są pokrywą utworów czwartorzędowych.

5.6.2. Zasoby kopalin

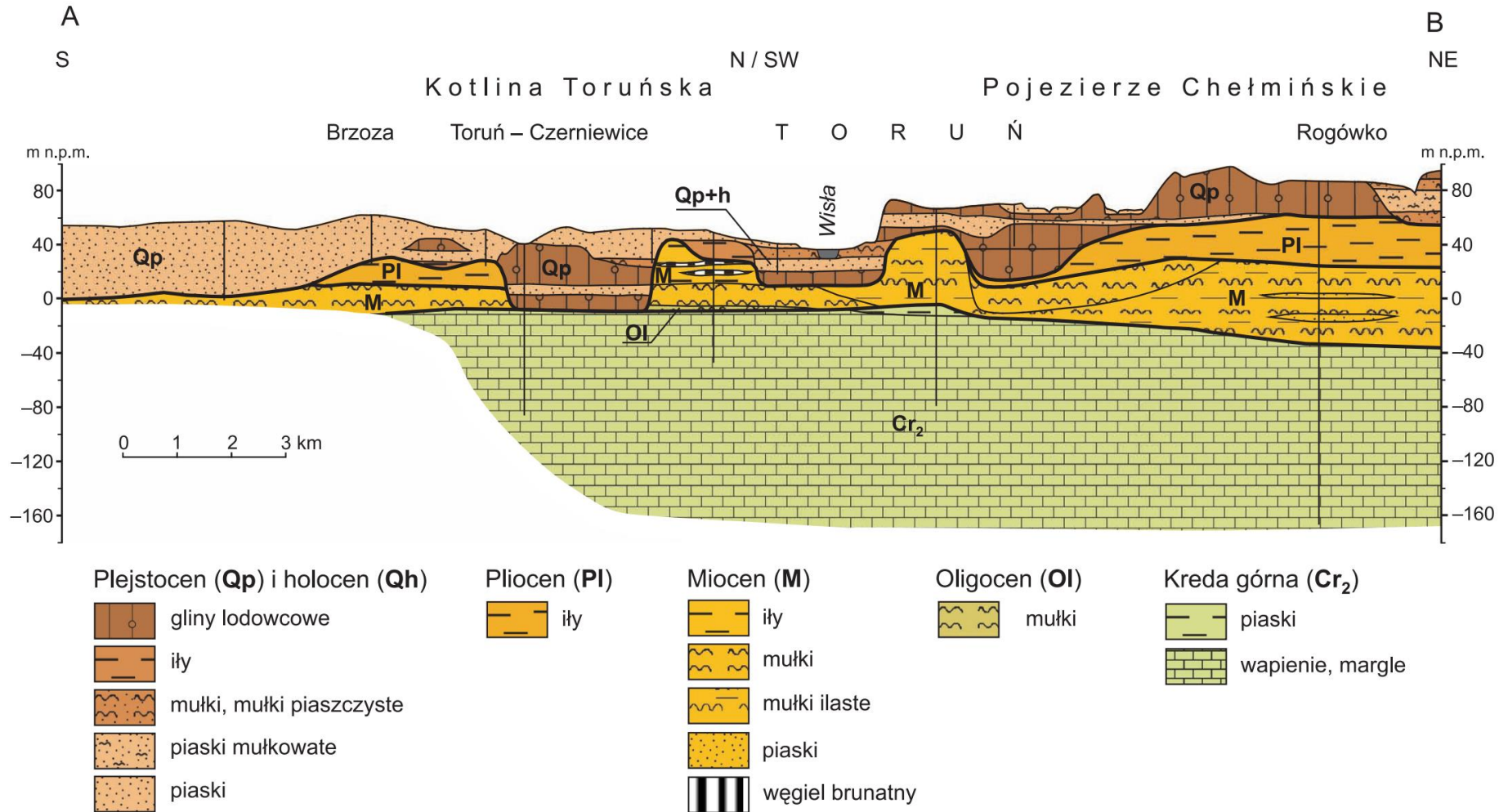
Występowanie obszarów użytkowych surowców mineralnych pozostaje w ścisłym związku z rozmieszczeniem osadów plejstoceńskich i holoceńskich oraz podstawowych jednostek morfogenetycznych. Złoża surowców mineralnych, zdefiniowane jako nagromadzenie minerałów i skał, których wydobywanie może przynieść korzyść gospodarczą, należą do nieodnawialnych zasobów środowiska przyrodniczego.

Obszar Gminy Lubicz jest bogaty w zasoby surowców naturalnych, w szczególności piasku i żwiru. Złoża o zasobach udokumentowanych znajdują się na terenie Lubicza Górnego (iły ceramiki budowlanej), Nowej Wsi (piaski i żwiry), Jedwabna (piaski i żwiry), Krobii (piaski i żwiry), Mierzynka (piaski i żwiry) i Młyńca Pierwszego i Drugiego (piaski i żwiry oraz piaski). Kruszywo jest w kilku miejscach eksploatowane na skalę przemysłową, a eksploatacja bezwzględnie jest dozwolona tylko na podstawie ważnej koncesji, która oprócz dozwolonej wielkości wydobycia zawiera również sposób rekultywacji terenu poeksploatacyjnego.

Eksploatacja surowców mineralnych z uwagi na ochronę cennych walorów środowiska przyrodniczego powinna być ograniczona tylko do niezbędnych potrzeb lokalnych. Tereny wyeksploatowane należy sukcesywnie rekultywować w kierunku rekultywacji rolnej, wodnej lub leśnej zgodnie z planem zagospodarowania przestrzennego lub studium uwarunkowań i kierunków zagospodarowania przestrzennego Gminy Lubicz.



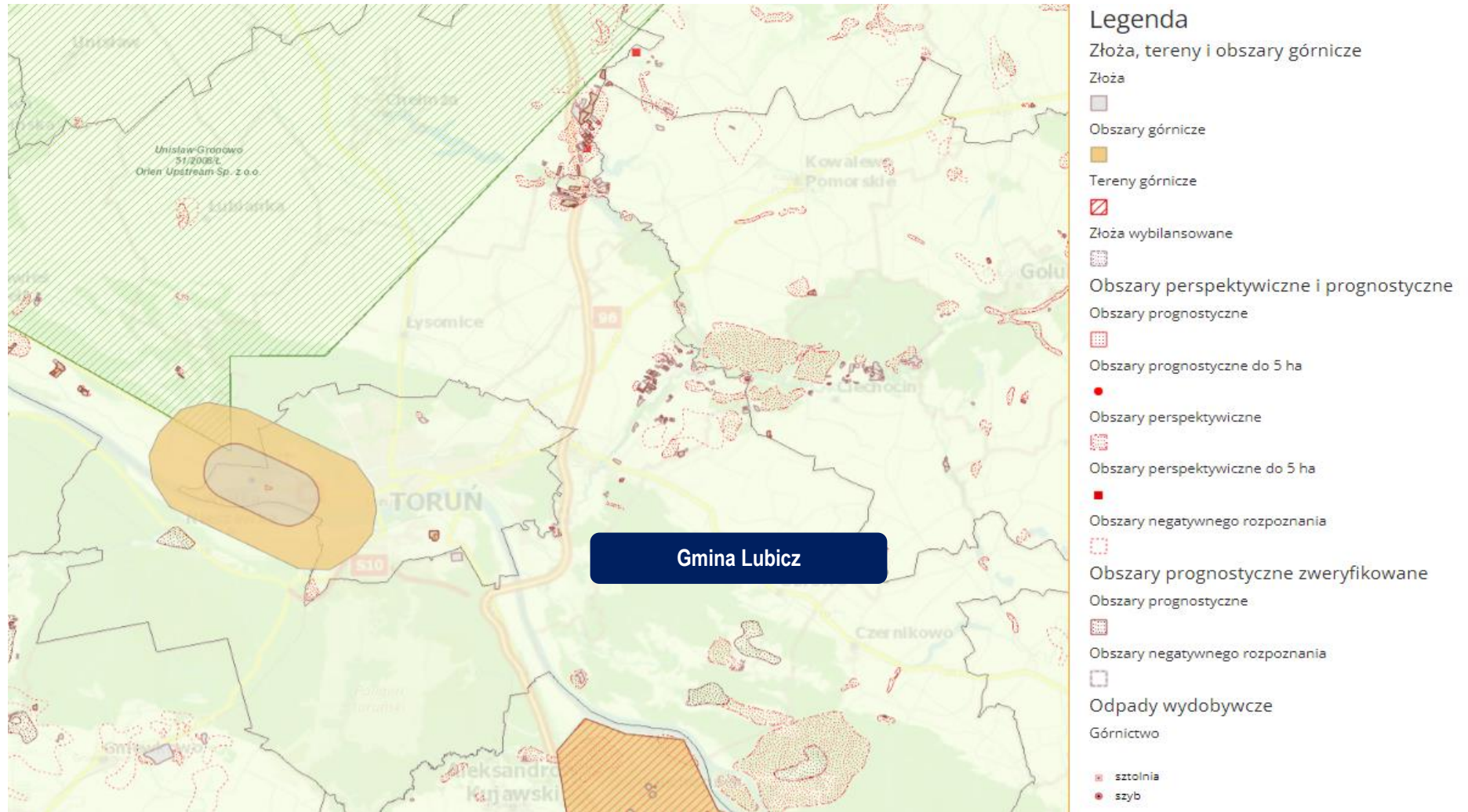
Rysunek nr 17. Przekrój geologiczny przez rejon Gminy Lubicz



Źródło: Państwowy Instytut Geologiczny



Rysunek nr 18. Złóża, tereny i obszary górnicze na terenie Gminy Lubicz



Źródło: Centralna Baza Danych Geologicznych - PIG



5.7. Gleby

5.7.1. Charakterystyka rozmieszczenia typów gleb

Rolnictwo odgrywa główną rolę w tworzeniu struktury gospodarczej omawianego obszaru. Skupia ono znaczne zasoby w postaci siły roboczej oraz majątku trwałego. Klasy bonitacyjne gleb oraz struktura gospodarstw mają kluczowy wpływ na uprawy roślinne na terenie Gminy.

Pod względem genetycznym na wysoczyźnie przeważają gleby brunatnoziemne i biellicowe. W części dolinnej przeważają gleby piaskowe, mady i gleby organiczne. Z punktu widzenia ich wartości dla uprawy przeważają wśród nich grunty średnich i dobrych klas bonitacyjnych, tj. IIIb i IVa (łącznie 55% powierzchni gruntów). Stosunkowo duży jest odsetek gruntów ornych V i VI klasy (łącznie 45% powierzchni gruntów). Na obszarze Gminy Lubicz rejony najsłabszych gleb koncentrują się głównie we wschodniej i południowej części doliny Drwęcy i na wysoczyźnie w pobliżu zwartego kompleksu leśnego w postaci niewielkich enklaw.

Gleby klasy IV są zazwyczaj mało przewiewne, mało przepuszczalne i zimne. W odpowiednich warunkach na glebach tych można uzyskać wysokie plony pszenicy i koniczyny. Gleby klasy V są glebami mało żyznymi, słabo urodzajnymi i ubogimi w materię organiczną. Są albo zbyt lekkie i suche, albo zbyt mokre, nie nadające się do melioracji. Na terenie Powiatu dominują gleby klasy V i VI. Próba uprawy roślin na glebach tej klasy niesie ze sobą duże ryzyko uzyskania bardzo niskich plonów.

Wskaźnik rolniczej przestrzeni produkcyjnej charakteryzuje warunki danego obszaru do produkcji rolnej. Im wartość wskaźnika wyższa tym lepsze warunki dla produkcji rolnej. Waloryzacja rolniczej przestrzeni produkcyjnej ma duże znaczenie w aspekcie akcesji z Unią Europejską. Zgodnie z programem wsparcia w ramach Planów Rozwoju Obszarów Wiejskich, obszary o niekorzystnych warunkach gospodarowania (LFA), na których produkcja rolnicza jest utrudniona ze względu na niekorzystne warunki naturalne, dla gospodarstw położonych w ich zasięgu otrzymują dopłaty wyrównawcze.

Na terenie Gminy pod względem odczynu gleb przeważają gleby o odczynie kwaśnym i lekko kwaśnym. Nadmierna kwasowość powodowana jest najczęściej przez naturalne czynniki klimatyczno - glebowe, w mniejszym stopniu przez zanieczyszczenia kwasotworcze powstające przez zanieczyszczenia przemysłowe i komunikacyjne lub przez niektóre nawozy. Gmina posiada gleby dość dobre, o niewielkim zanieczyszczeniu. Konieczne jest jednak ich nawożenie, wapnowanie i stosowanie odpowiednich zabiegów agrotechnicznych, ze względu na ich kwaśny odczyn.



Wskaźnik rolniczej przestrzeni produkcyjnej charakteryzuje warunki danego obszaru do produkcji rolnej. Im wartość wskaźnika wyższa tym lepsze warunki dla produkcji rolnej. Waloryzacja rolniczej przestrzeni produkcyjnej ma duże znaczenie w aspekcie akcesji z Unią Europejską. Zgodnie z programem wsparcia w ramach Planów Rozwoju Obszarów Wiejskich, obszary o niekorzystnych warunkach gospodarowania (LFA), na których produkcja rolnicza jest utrudniona ze względu na niekorzystne warunki naturalne, dla gospodarstw położonych w ich zasięgu otrzymują dopłaty wyrównawcze.

5.7.2. Degradacja naturalna gleb

W związku z ukształtowaniem terenu zjawiska erozji gleb obserwuje się na bardziej nachylonych terenach. Na obniżenie wartości bonitacyjnych gleb narażone są również użytkowane rolniczo tereny zalewowe. W czasie występowania wód z brzegów rzeki dochodzi do podmoknięcia tych terenów, a powolny spływ wody doliną rzeki powoduje wypłukiwanie cennych składników gleb. Jakość gleb jest więc bardzo istotnym czynnikiem wpływającym na rozwój rolnictwa, warunkującym wysokość i jakość uzyskiwanych plonów. W celu przeciwdziałania degradacji konieczne jest uwzględnienie stopniowej zmiany struktury użytkowania gleb.

5.7.3. Degradacja chemiczna gleb

Do istotnego aspektu degradacji gleb należy wzrost chemizacji gleb przez rolnictwo, a także zmniejszanie się powierzchni ogólnej gleb w wyniku przeznaczania jej pod cele nierolnicze. Na terenie Gminy pod względem odczynu gleb przeważają gleby o odczynie kwaśnym. Nadmierna kwasowość powodowana jest najczęściej przez naturalne czynniki klimatyczno - glebowe, w mniejszym stopniu przez zanieczyszczenia kwasotwórcze powstające przez zanieczyszczenia przemysłowe i komunikacyjne lub przez niektóre nawozy. Gmina posiada gleby słabej jakości o niewielkim zanieczyszczeniu. Konieczne jest jednak ich nawożenie, wapnowanie i stosowanie odpowiednich zabiegów agrotechnicznych, ze względu na ich kwaśny odczyn.

Monitoring jakości gleby i ziemi stanowi podsystem Państwowego Monitoringu Środowiska. Celem badań jest obserwacja zmian szerokiego zakresu cech gleb użytkowanych rolniczo, a szczególnie właściwości chemicznych, zachodzących w określonych przedziałach czasu pod wpływem rolniczej i pozarolniczej działalności człowieka. Monitorowanie chemizmu gleb ornych prowadzone jest w systemie monitoringu krajowego przez Instytut Uprawy Nawożenia i Gleboznawstwa (IUNG) w Puławach.



5.8. Gospodarka odpadami i zapobieganie powstawaniu odpadów

5.8.1. Gospodarka odpadami komunalnymi

Uchwałą Nr XXXII/545/17 z dnia 29 maja 2017r. Sejmik Województwa Kujawsko-Pomorskiego przyjął „Plan gospodarki odpadami województwa kujawsko-pomorskiego na lata 2016-2022 z perspektywą na lata 2023-2028”.

Zgodnie z ustawą o odpadach, plany gospodarki odpadami sporządza się dla osiągnięcia celów założonych w polityce ochrony środowiska, oddzielenia tendencji wzrostu ilości wytwarzanych odpadów i ich wpływu na środowisko od tendencji wzrostu gospodarczego kraju, wdrażania hierarchii sposobów postępowania z odpadami oraz zasady samowystarczalności i bliskości, a także utworzenia i utrzymania w kraju zintegrowanej i wystarczającej sieci instalacji gospodarowania odpadami, spełniających wymagania ochrony środowiska. Celem sporządzenia dokumentu jest weryfikacja aktualnego stanu gospodarki odpadami w województwie kujawsko - pomorskim, a także sporządzenie planu niezbędnych inwestycji, umożliwiających osiągnięcie celów w zakresie gospodarowania odpadami, jakie wynikają z przepisów unijnych i krajowych.

W opracowaniu wyznaczono cele i działania w zakresie gospodarki odpadami. W odniesieniu do konkretnych rodzajów odpadów zdefiniowano zarówno cele długoterminowe jak i krótkoterminowe. Dla odpadów komunalnych, w tym żywności i innych odpadów ulegających biodegradacji wskazano również kierunki działań w zakresie zapobiegania powstawaniu odpadów, w zakresie zbierania i transportu odpadów, w zakresie recyklingu i przygotowania do ponownego użycia, w zakresie innych metod odzysku i unieszkodliwiania, a także w zakresie ograniczania składowania odpadów komunalnych ulegających biodegradacji.

Zgodnie z zapisami Ustawy z dnia 19 lipca 2019r. o zmianie ustawy o utrzymaniu czystości i porządku w gminach oraz niektórych innych ustaw (Dz.U. z 2021r., poz. 888 ze zm.) zmianie uległa definicja regionalnej instalacji do przetwarzania odpadów komunalnych oraz zniesiono obowiązek regionalizacji. W celu utrzymania czystości i porządku na swoim terenie, Gminy zobowiązane są realizować szereg zadań nałożonych na nie w tym zakresie. Jednym z nich będzie obowiązek określenia zasad i sposobów selektywnego zbierania odpadów komunalnych, obejmującego co najmniej frakcje takie jak: papier, szkło, metale, tworzywa sztuczne, opakowania wielomateriałowe oraz odpady komunalne ulegające biodegradacji.



W ramach tworzenia systemu selektywnego zbierania odpadów komunalnych, obligatoryjnym zadaniem własnym Gmin jest:

- ♦ zapewnienie osiągnięcia odpowiednich poziomów recyklingu, przygotowania do ponownego użycia i odzysku innymi metodami oraz ograniczenia masy odpadów komunalnych ulegających biodegradacji kierowanych do składowania.
- ♦ tworzenie punktów selektywnego zbierania odpadów komunalnych zapewniających łatwy dostęp dla wszystkich mieszkańców Gminy,
- ♦ wskazanie miejsca zbiórki zużytego sprzętu elektrycznego i elektronicznego pochodzącego z gospodarstw domowych.

Od 1 lipca 2017 r. na terenie całego kraju został wprowadzony Wspólny System Segregacji Odpadów. Od tego czasu odpady komunalne powinny być zbierane w podziale na cztery główne frakcje oraz odpady zmieszane. Służą do tego pojemniki koloru:

- ♦ niebieskiego przeznaczone na papier,
- ♦ zielonego przeznaczone na szkło (przy podziale na szkło bezbarwne - pojemnik biały, szkło kolorowe - pojemnik zielony),
- ♦ żółtego przeznaczone na metale i tworzywa sztuczne,
- ♦ brązowego przeznaczone na odpady ulegające biodegradacji.

Zgodnie z art. 3 ust. 2 pkt. 10 ustawy z dnia 13 września 1996 r. o utrzymaniu czystości i porządku w gminach (Dz. U. z 2021, poz. 888 ze zm.) zwanej dalej ucipg, gminy zobowiązane są do wykonywania corocznej analizy stanu gospodarki odpadami komunalnymi, w celu weryfikacji możliwości technicznych i organizacyjnych gminy w zakresie gospodarowania odpadami komunalnymi.

Analiza ta ma na celu zweryfikowanie możliwości przetwarzania zmieszanych odpadów komunalnych, odpadów zielonych oraz pozostałości z sortowania i pozostałości z mechaniczno biologicznego przetwarzania odpadów komunalnych przeznaczonych do składowania, a także potrzeb inwestycyjnych związanych z gospodarowaniem odpadami komunalnymi, kosztów poniesionych w związku z odbieraniem, odzyskiem, recyklingiem i unieszkodliwianiem odpadów komunalnych. Analizy dokonuje się na podstawie sprawozdań złożonych przez podmioty odbierające odpady komunalne od właścicieli nieruchomości, podmiot prowadzący punkt selektywnego zbierania odpadów oraz rocznego sprawozdania z realizacji zadań z zakresu gospodarowania odpadami komunalnymi oraz innych dostępnych danych wpływających na koszty systemu gospodarowania odpadami komunalnymi.



Tabela nr 24. Ilość odpadów komunalnych odebranych i zebranych w 2020 roku oraz w latach 2018-2019 z terenu Gminy Lubicz

Kod odebranych odpadów komunalnych	Rodzaj odebranych odpadów komunalnych	Masa odebranych od mieszkańców odpadów komunalnych przez podmioty odbierające odpady [Mg]	Masa zebranych od mieszkańców odpadów komunalnych w Punkcie Selektywnej Zbiórki Odpadów Komunalnych [Mg]	RAZEM 2020 r.	RAZEM 2019 r.	RAZEM 2018 r.
15 01 01	Opakowania z papieru i tektury	0,700	0,260	0,960	0,0000	0,9000
15 01 02	Opakowania z tworzyw sztucznych	652,450	14,310	666,760	450,6400	20,7500
15 01 07	Opakowania ze szkła	349,080	3,980	353,060	199,5200	241,8700
15 01 06	Zmieszane odpady opakowaniowe	0	0	0	0,0000	484,0500
16 01 03	Zużyte opony	0	15,650	15,650	16,7200	8,5100
17 01 01	Odpady betonu oraz gruz betonowy z rozbiórek i remontów	4,680	0,000	4,680	0,6200	2,1200
17 01 02	Gruz ceglany	0	0	0	2,9900	0,0000
17 09 04	Zmieszane odpady z budowy, remontów i demontażu inne niż wymienione w 17 09 01, 17 09 02 i 17 09 03	67,400	198,600	266,000	273,6700	208,7400
20 01 01	Papier i tektura	193,660	8,180	201,840	140,9000	7,8600
20 01 08	Odpady kuchenne ulegające biodegradacji	1 471,580	0	1 471,580	1 038,1400	950,0700
20 01 11	Tekstyliia	0	3,020	3,020	0	0
20 01 21*	Lampy fluorescencyjne	0	0	0	0,0640	0,0150
20 01 23*	Urządzenia zawierające freony	0	0,867	0,867	0,1640	0,0820
20 01 31*	Leki cytotoksyczne i cytostatyczne	0,550	0	0	0,0000	0,2050
20 01 32	Leki inne niż wymienione w 20 01 31	0	0	0	0,2480	0,0000
20 01 35*	Zużyte urządzenia elektryczne i elektroniczne inne niż wymienione w 20 01 21 i 20 01 23 zawierające niebezpieczne składniki	0	4,535	4,535	2,2860	1,5550
20 01 28	Farby, tusze, farby drukarskie, kleje, lepiszczce i żywica inne niż wymienione w 20 01 27	0	0	0	0,2000	0,0000
20 01 36	Zużyte urządzenia elektryczne i elektroniczne inne niż wymienione w 20 01 21, 20 01 23 i 20 01 35	0	6,101	6,101	2,6740	1 36300,0000
20 01 40	Metale	0	4,500	4,500	5,9400	6,8800
20 02 01	Odpady ulegające biodegradacji	32,120	33,980	66,100	55,9000	44,1700
20 02 03	Inne odpady nieulegające biodegradacji	45,390	0	45,390	42,2800	36,5700
20 03 01	Niesegregowane (zmieszane) odpady komunalne	5 859,870	0	5 859,870	6 116,2300	6 275,7900
20 03 07	Odpady wielkogabarytowe	80,580	59,880	140,460	132,0300	113,2200
20 03 99	Odpady komunalne niewymienione w innych podgrupach	69,710	0	69,710	53,9200	45,8000
Ex 20 03 99	Odpady komunalne niewymienione w innych podgrupach (inne niż niebezpieczne odpady budowlane i rozbiórkowe)	0	0	0	0,0000	0,7300
OGÓLEM		8 827,770	353,863	9 181,633	8 535,1360	8 451,2500

Źródło: Analiza stanu gospodarki odpadami komunalnymi z terenu Gminy Lubicz za rok 2020



Zgodnie z zapisami „**Analizy stanu gospodarki odpadami komunalnymi z terenu Gminy Lubicz za rok 2020**”, na terenie Gminy Lubicz nie ma możliwości prawnych ani technicznych przetwarzania odpadów komunalnych.

Roczna analiza stanu gospodarki odpadami komunalnymi na terenie Gminy Lubicz za rok 2020 została opracowana w celu weryfikacji możliwości technicznych i organizacyjnych Gminy w zakresie gospodarowania odpadami komunalnymi. W związku z wejściem w życie znowelizowanej ustawy o utrzymaniu czystości i porządku w gminach, Rada Gminy Lubicz na mocy uchwały XVI/193/19 z dnia 28 listopada 2019r. w sprawie regulaminu utrzymania czystości i porządku na terenie Gminy Lubicz, wprowadziła od 1 stycznia 2020 roku nakaz selektywnego zbierania odpadów dla wszystkich mieszkańców Gminy.

Na selektywną zbiórkę odpadów komunalnych na terenie Gminy Lubicz w 2020 roku składała się:

- ♦ segregacja prowadzona przez mieszkańców tzw. segregacja „u źródła”;
- ♦ segregacja prowadzona w Punkcie Selektywnej Zbiórki Odpadów Komunalnych;
- ♦ segregacja prowadzona w Punktach Skupu Surowców Wtórnych;
- ♦ zbiórka leków w wyznaczonych aptekach;
- ♦ zbiórka baterii i akumulatorów w sklepach i budynkach użyteczności publicznej;
- ♦ zbiórka odpadów wielkogabarytowych (1 raz na 6 miesięcy);
- ♦ zbiórka elektrośmieci.

W latach 2018 - 2020 masa odebranych odpadów komunalnych bezpośrednio od mieszkańców z nieruchomości zamieszkałych i niezamieszkałych z terenu Gminy Lubicz systematycznie wzrastała. Wpływ na to miało wiele czynników, m.in. zwiększenie gęstości zaludnienia, rozwój handlu, przemysłu, itp.

Jednym z podstawowych celów nowego systemu gospodarki odpadami komunalnymi jest osiągnięcie odpowiednich poziomów ograniczenia masy odpadów komunalnych ulegających biodegradacji kierowanych na składowiska oraz zwiększenie poziomu recyklingu i odzysku odpadów zebranych selektywnie (papier, metale, tworzywa sztuczne i szkło oraz odpadów budowlanych i rozbiórkowych).

Gmina Lubicz od dwóch lat nie osiąga wymaganego przepisami poziomu recyklingu frakcji odpadów komunalnych: papieru, metali, tworzyw sztucznych i szkła. W 2019 roku poziom recyklingu i przygotowania do ponownego użycia ww. frakcji wyniósł 27,36% przy wymaganym poziomie 40%, w roku 2020 wyniósł 30,75%, przy wymaganym poziomie 50%. Pozostałe wymagalne poziomy recyklingu zostały przez Gminę osiągnięte



Tabela nr 25. Poziomy recyklingu, przygotowania do ponownego użycia i odzysku odpadów o właściwościach surowców wtórnych oraz odpadów budowlanych i rozbiórkowych odebranych z terenu gminy w latach 2017 - 2020

Rok	2017	2018	2019	2020
Wymagany poziom recyklingu i przygotowania do ponownego użycia papieru, metali, tworzyw sztucznych i szkła [%]	20	30	40	50
Osiągnięty poziom recyklingu i przygotowania do ponownego użycia wskazanych wyżej frakcji [%]	22	52,74	27,36	30,75
Wymagany poziom recyklingu i przygotowania do ponownego użycia odpadów budowlanych i rozbiórkowych [%]	45	50	60	70
Osiągnięty poziom recyklingu i przygotowania do ponownego użycia wskazanych wyżej frakcji [%]	79	74,78	75,92	96,32

Źródło: Analiza stanu gospodarki odpadami komunalnymi z terenu Gminy Lubicz za rok 2020

5.8.2. Gospodarka odpadami zawierającymi azbest

Gmina Lubicz uchwałą nr XLIV/526/2013 z dnia 30 grudnia 2013r. przyjęła „Programu usuwania azbestu i wyrobów zawierających azbest z terenu Gminy Lubicz na lata 2013 - 2032”.

Głównym Celem Programu było doprowadzenie do stopniowej eliminacji wyrobów zawierających azbest z otoczenia człowieka oraz ich bezpieczne i prawidłowe unieszkodliwienie. W programie opisano ogólne mechanizmy oraz zasady pomocy, której Gmina zamierza udzielić osobom decydującym się na usunięcie elementów zawierających azbest z budynków lub budowli. Pomoc ta ma na celu zachęcić do podejmowania tego rodzaju działań oraz zmniejszyć ryzyko związane z nieprawidłowym ich wykonaniem.

Program zakłada realizację następujących zadań:

- ♦ inwentaryzację z natury obiektów zawierających azbest (ustalenie skali występowania i lokalizacji wyrobów zawierających azbest na terenie Gminy),
- ♦ edukację mieszkańców w zakresie szkodliwości azbestu dla zdrowia człowieka i procedur usuwania, zabezpieczania i unieszkodliwiania wyrobów azbestowych,
- ♦ propagowanie właściwych metod i sposobów bezpiecznego dla środowiska i zdrowia człowieka usuwania azbestu.
- ♦ zapoznanie i pomoc mieszkańcom gminy w pozyskiwaniu środków finansowych na zadania związane z usuwaniem azbestu i wyrobów zawierających azbest.
- ♦ bieżący monitoring realizacji programu i okresowe raportowanie jego realizacji władzom samorządowym i mieszkańcom.



Na poniższym rysunku przedstawiono ilości odpadów azbestowych występujących na terenie Gminy Lubicz, zgodnie z Bazą Azbestową.

Tabela nr 26. Ilości odpadów azbestowych na terenie Gminy Lubicz [kg.]

zinwentaryzowane		
razem	osoby fizyczne	osoby prawne
4 103 021	3 882 386	220 635

unieszkodliwione		
razem	osoby fizyczne	osoby prawne
448 963	432 298	16 665

pozostałe do unieszkodliwienia		
razem	osoby fizyczne	osoby prawne
3 654 058	3 450 088	203 970

Źródło: Baza Azbestowa

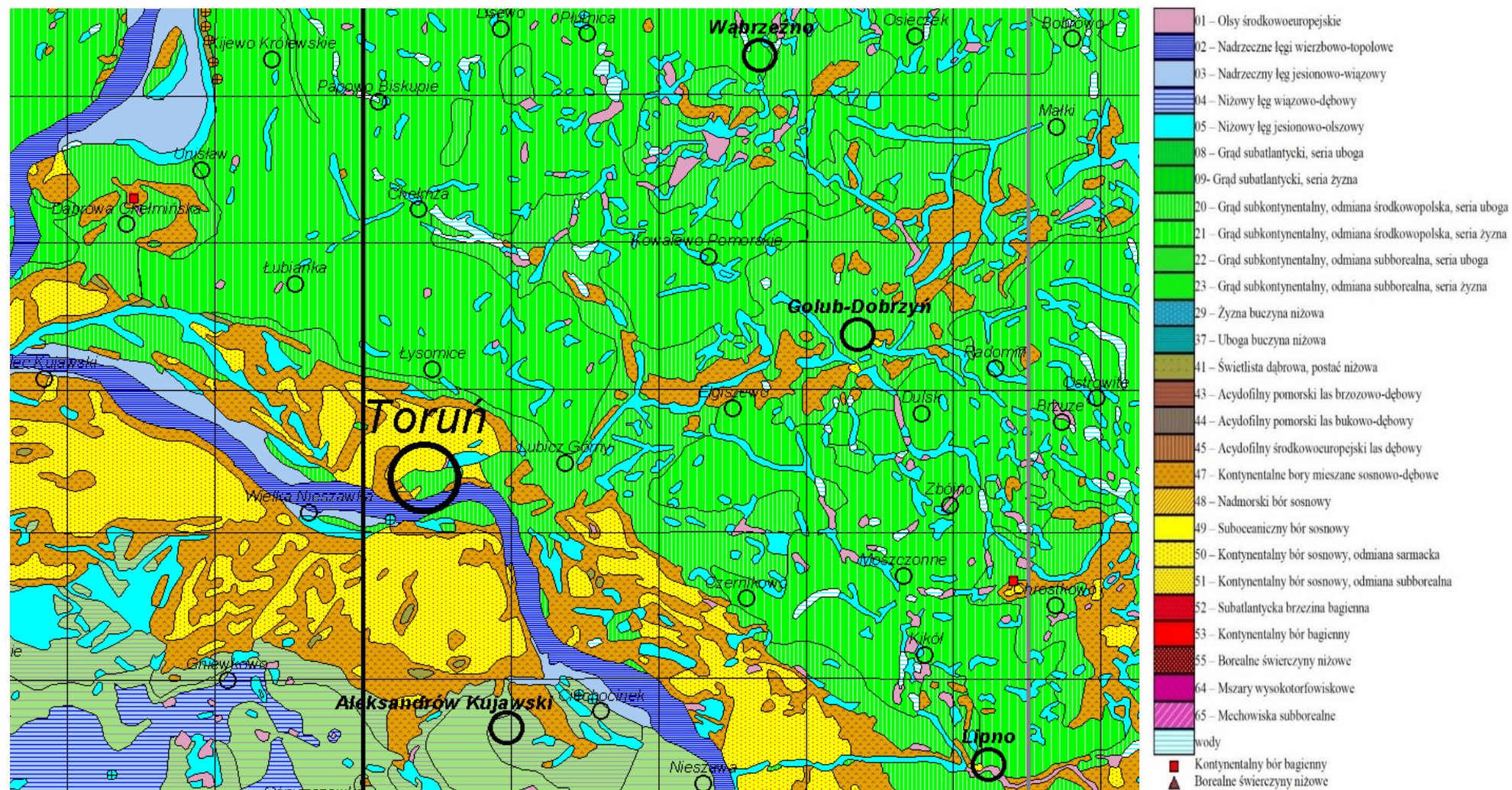
5.9. Zasoby przyrodnicze

5.9.1. Flora Gminy

Potencjalną roślinność naturalną występującą na terenie Gminy Lubicz przedstawiono poniżej.



Rysunek nr 19. Potencjalna roślinność naturalna Gminy Lubicz



Źródło: Jan Marek Matuszkiewicz Potential natural vegetation of Poland



5.9.1.1. Lasy

Szczególnie znaczącym elementem środowiska są lasy. Spełniają one wielorakie funkcje: środowiskotwórcze, krajobrazowe, ochronne, społeczne - przyczyniając się do zachowania równowagi ekologicznej w obrębie Gminy. W uszczegółowieniu funkcje lasu kształtują się następująco:

- ♦ retencjonowanie wody i łagodzenie ekstremalnych stanów przepływu wód powierzchniowych i gruntowych,
- ♦ przeciwdziałanie degradacji i erozji gleb oraz stepowienia krajobrazu,
- ♦ wiązanie dwutlenku węgla i gazów przemysłowych z powietrza, wody i gleby oraz neutralizacja ich negatywnego działania,
- ♦ korzystna modyfikacja warunków hydrologicznych i topoklimatycznych na terenach rolniczych,
- ♦ zachowanie zasobów genowych fauny i flory oraz przywracanie bioróżnorodności i naturalności krajobrazu,
- ♦ tworzenie możliwości wypoczynku oraz poprawy warunków życia dla ludności Gminy.

Lasy oraz tereny zadrzewione i zakrzewione zajmują około 20% ogólnej powierzchni Gminy Lubicz. Dla porównania na terenie kraju zajmują 28,4% ogólnej powierzchni. Zalesienie w Gminie ciągle wzrasta, co wiąże się z sukcesywnym zalesianiem gruntów rolnych przez prywatnych właścicieli. Lasy Gminy Lubicz należą administracyjnie do Nadleśnictwa Toruń, Nadleśnictwa Dobrzejewice oraz Nadleśnictwa Golub - Dobrzyń.

Charakterystykę gospodarki leśnej przedstawiono w poniższej tabeli.

Tabela nr 27. Powierzchnia gruntów leśnych na terenie Gminy Lubicz

Charakterystyka	2016	2017	2018	2019	2020
lesistość w %	18,7	18,7	18,7	18,7	18,7
grunty leśne publiczne ogółem [ha]	1552,37	1552,74	1555,32	1557,33	1559,11
grunty leśne publiczne Skarbu Państwa [ha]	1538,98	1539,35	1539,87	1539,82	1541,60
grunty leśne publiczne Skarbu Państwa w zarządzie Lasów Państwowych [ha]	1536,70	1537,07	1537,59	1537,54	1539,31
grunty leśne prywatne [ha]	448,00	448,00	448,00	448,00	481,85
Ogółem [ha]	2000,37	2000,74	2003,32	2005,33	2040,96

Źródło: Główny Urząd Statystyczny - Bank Danych Lokalnych

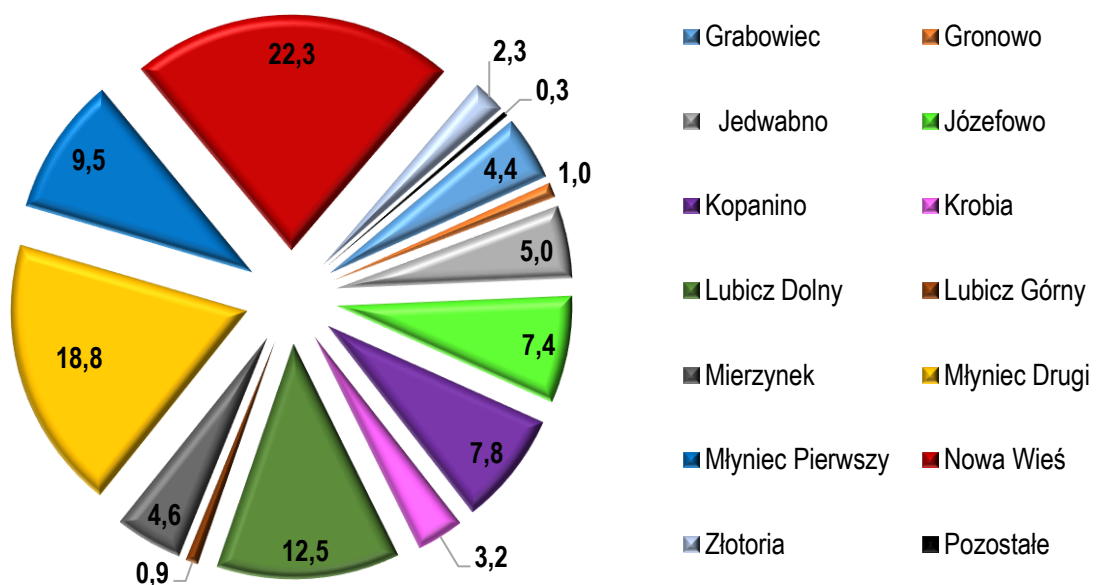


Tabela nr 28. Powierzchnia gruntów leśnych prywatnych na terenie Gminy Lubicz

Miejscowość	Powierzchnia [ha]	Udział procentowy [%]
Brzezinko	1,36	0,28
Grabowiec	21,3678	4,43
Grębocin	0,1640	0,03
Gronowo	4,8514	1,01
Jedwabno	24,0320	4,99
Józefowo	35,4695	7,36
Kopanino	37,7122	7,83
Krobia	15,5213	3,22
Lubicz Dolny	60,3370	12,52
Lubicz Górny	4,1060	0,85
Mierzynek	22,3539	4,64
Młyniec Drugi	90,4738	18,78
Młyniec Pierwszy	45,6577	9,48
Nowa Wieś	107,2889	22,27
Rogowo	0,1100	0,02
Rogówko	0,0376	0,01
Złotoria	11,0141	2,29
Łącznie:	481,8572	100,0

Źródło: Starostwo Powiatowe w Toruniu

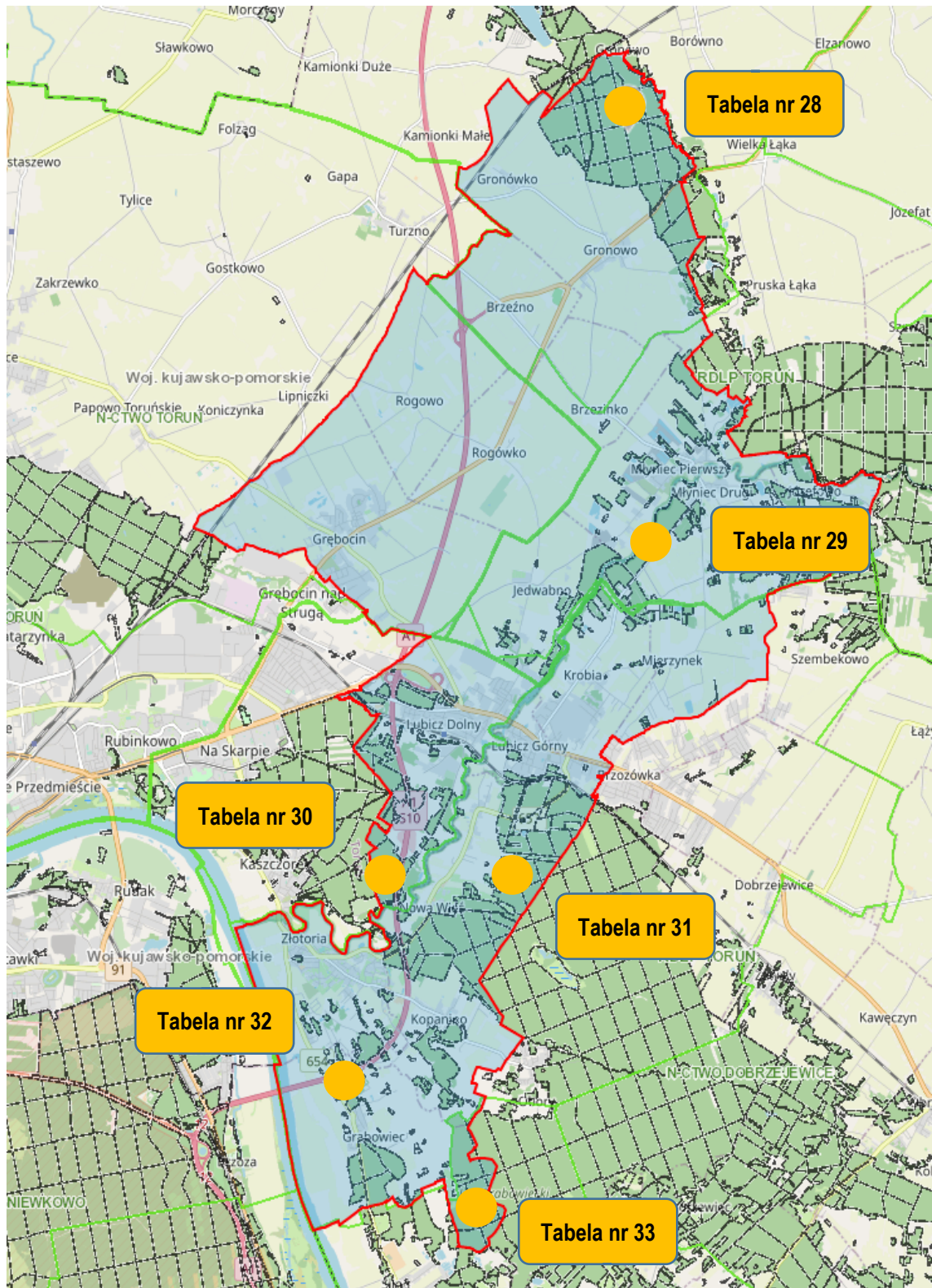
Wykres nr 10. Procentowy udział powierzchni gruntów leśnych prywatnych na terenie Gminy Lubicz



Źródło: Analiza własna na podstawie danych - Starostwo Powiatowe w Toruniu



Rysunek nr 20. Lasy na terenie Gminy Lubicz



Źródło: www.bdl.lasy.gov.pl/portal/mapy

Poszczególne tabele z charakterystyką taksacyjną drzewostanów przedstawiono poniżej.



Tabela nr 29. Charakterystyka taksacyjna drzewostanów na terenie Gminy Lubicz - obręb Gronowo

Adres leśny: 12-07-2-08-150 -a -00 Forma własności: SP w zarządzie Lasów Państwowych
RDLP: TORUŃ Nadleśnictwo: GOLUB-DOBRZYŃ Leśnictwo: GRONOWO
Województwo: KUJAWSKO-POMORSKIE Powiat: Toruński Gmina: Lubicz
Obręb ewidencyjny: Gronowo Oddział i wydzielanie: 150a
Stan na rok: 2021 Lata obowiązywania PUL: 2016-2025



Dane ogólne

Pow (ha)	Gosp.	Wiek ręb.	R. pow.	B. pion.	TSL	St. degr.	Uwilg.	Typ gl.
16,04	O	110	D-STAN	DRZEW	LMŚW	N1	Ś	RDBr

Dane ogólne cd.

Pokr.	Zesp. roślinny	Kat. och.	Funkcja lasu	Siedl. przyr.	Przycz. uszk.	Proc. uszk.
ZAD		OCH MIAST;	OCHR			

Warstwy drzewostanu

Warstwa	Zmieszanie	Zwarcie	Zadrzewienie	Zagęszczenie
DRZEW		PRZ		1,0 PRZ LUŻ
PODSZ				0,9

Gatunki w warstwach drzewostanu

Warstwa	Gat.	Udział	Wiek	Pier. (cm)	Wys. (m)	Bonitacja	Zasobność (m ³ /ha)
DRZEW	SO	10	75	39	26	I	393
DRZEW	GB	MJS	35				
DRZEW	BK	MJS	35				
DRZEW	ŚW	MJS	35				
DRZEW	DB	MJS	35				
DRZEW	ŚW	MJS	55				
DRZEW	DB	MJS	55				
DRZEW	BK	MJS	55				
DRZEW	GB	MJS	55				
DRZEW	BRZ	MJS	75				
DRZEW	DB	MJS	75				
DRZEW	ŚW	MJS	75				
PODSZ	LSZ						
PODSZ	GB						
PODSZ	JRZ						
PODSZ	KRU						
PODSZ	BEZ.C						
PODSZ	ŚLT						
PODSZ	DB						

Tabela nr 30. Charakterystyka taksacyjna drzewostanów na terenie Gminy Lubicz - obręb Młyniec

Adres leśny: 12-07-2-09-340 -d -00 Forma własności: SP w zarządzie Lasów Państwowych
RDLP: TORUŃ Nadleśnictwo: GOLUB-DOBRZYŃ Leśnictwo: KĘPA
Województwo: KUJAWSKO-POMORSKIE Powiat: Toruński Gmina: Lubicz
Obręb ewidencyjny: Młyniec II Oddział i wydzielanie: 340d
Stan na rok: 2021 Lata obowiązywania PUL: 2016-2025



Dane ogólne

Pow (ha)	Gosp.	Wiek ręb.	R. pow.	B. pion.	TSL	St. degr.	Uwilg.	Typ gl.
23,29	O	110	D-STAN	DRZEW	BŚW	Z1	Ś	AR

Dane ogólne cd.

Pokr.	Zesp. roślinny	Kat. och.	Funkcja lasu	Siedl. przyr.	Przycz. uszk.	Proc. uszk.
MSZ		OCH WOD; OCH MIAST;	OCHR		GRZYBY	20

Warstwy drzewostanu

Warstwa	Zmieszanie	Zwarcie	Zadrzewienie	Zagęszczenie
DRZEW		UM		0,9 UM DUŻE
PODSZ				0,2

Gatunki w warstwach drzewostanu

Warstwa	Gat.	Udział	Wiek	Pier. (cm)	Wys. (m)	Bonitacja	Zasobność (m ³ /ha)
DRZEW	SO	10	51	17	18	I	269
DRZEW	BRZ	MJS	51				
DRZEW	DB	MJS	51				
PODSZ	KRU						
PODSZ	BRZ						
PODSZ	DB						
PODSZ	BEZ.C						

Źródło: www.bdl.lasy.gov.pl/portal/mapy



Tabela nr 31. Charakterystyka taksacyjna drzewostanów na terenie Gminy Lubicz - obręb Lubicz Dolny

Adres leśny: 12-05-1-01-9B -b -00 Forma własności: SP w zarządzie Lasów Państwowych
RDLP: TORUŃ Nadleśnictwo: DOBRZEJEWICE Leśnictwo: SZKÓŁKA BIELAWY
Województwo: KUJAWSKO-POMORSKIE Powiat: Toruński Gmina: Lubicz
Obręb ewidencyjny: Lubicz Dolny Oddział i wydzielanie: 9Bb
Stan na rok: 2021 Lata obowiązywania PUL: 2014-2023



Dane ogólne

Pow (ha)	Gosp.	Wiek ręb.	R. pow.	B. pion.	TSL	St. degr.	Uwilg.	Typ gl.
13,78	O	100	D-STAN	DRZEW	BŚW	N1	Ś	ARb

Dane ogólne cd.

Pokr.	Zesp. roślinny	Kat. och.	Funkcja lasu	Siedl. przyr.	Przycz. uszk.	Proc. uszk.
MSZ		OCH GLEB; OCH USZK; OCH MIAST;	OCHR			

Warstwy drzewostanu

Warstwa	Zmieszanie	Zwarcie	Zadrzewienie	Zagęszczenie
DRZEW	KĘP	UM		0,9
PODSZ				0,2

Gatunki w warstwach drzewostanu

Warstwa	Gat.	Udział	Wiek	Pier. (cm)	Wys. (m)	Bonitacja	Zasobność (m ³ /ha)
DRZEW	SO	8	32	8	8	III	41
DRZEW	BRZ	2	32	12	10	IV	34
DRZEW	SO.C	MJS	32				
DRZEW	DB	MJS	32				
DRZEW	MD	MJS	32				
DRZEW	OL.S	MJS	32				
PODSZ	JAŁ						
PODSZ	DB						
PODSZ	BER						
PODSZ	KRU						
PODSZ	CZM						
PODSZ	BRZ						

Tabela nr 32. Charakterystyka taksacyjna drzewostanów na terenie Gminy Lubicz - obręb Nowa Wieś

Adres leśny: 12-05-1-02-25 -c -00 Forma własności: SP w zarządzie Lasów Państwowych
RDLP: TORUŃ Nadleśnictwo: DOBRZEJEWICE Leśnictwo: BRZOZÓWKA
Województwo: KUJAWSKO-POMORSKIE Powiat: Toruński Gmina: Lubicz
Obręb ewidencyjny: Nowa Wieś Oddział i wydzielanie: 25c
Stan na rok: 2021 Lata obowiązywania PUL: 2014-2023



Dane ogólne

Pow (ha)	Gosp.	Wiek ręb.	R. pow.	B. pion.	TSL	St. degr.	Uwilg.	Typ gl.
7,97	O	100	D-STAN	DRZEW	BŚW	Z1	Ś	RDw

Dane ogólne cd.

Pokr.	Zesp. roślinny	Kat. och.	Funkcja lasu	Siedl. przyr.	Przycz. uszk.	Proc. uszk.
ZAD		OCH MIAST;	OCHR			

Warstwy drzewostanu

Warstwa	Zmieszanie	Zwarcie	Zadrzewienie	Zagęszczenie
DRZEW		UM		0,9
PODSZ				0,1

Gatunki w warstwach drzewostanu

Warstwa	Gat.	Udział	Wiek	Pier. (cm)	Wys. (m)	Bonitacja	Zasobność (m ³ /ha)
DRZEW	SO	10	61	22	19	II	264
DRZEW	BRZ	MJS	61				
DRZEW	OL	MJS	61				
PODSZ	CZM						
PODSZ	BRZ						

Źródło: www.bdl.lasy.gov.pl/portal/mapy



Tabela nr 33. Charakterystyka taksacyjna drzewostanów na terenie Gminy Lubicz - obręb Kopanino

Adres leśny: 12-05-1-02-62 -I -00 Forma własności: SP w zarządzie Lasów Państwowych
RDLP: TORUŃ Nadleśnictwo: DOBRZEJEWICE Leśnictwo: BRZÓZÓWKA
Województwo: KUJAWSKO-POMORSKIE Powiat: Toruński Gmina: Lubicz
Obręb ewidencyjny: Kopanino Oddział i wydzielenie: 62I
Stan na rok: 2021 Lata obowiązywania PUL: 2014-2023



Dane ogólne

Pow (ha)	Gosp.	Wiek ręb.	R. pow.	B. pion.	TSL	St. degr.	Uwilg.	Typ gl.
8,38	O	100	D-STAN	DRZEW	BMŚW	Z1	Ś	RDb

Dane ogólne cd.

Pokr.	Zesp. roślinny	Kat. och.	Funkcja lasu	Siedl. przyr.	Przycz. uszk.	Proc. uszk.
ZAD		OCH MIAST;	OCHR			

Warstwy drzewostanu

Warstwa	Zmieszanie	Zwarcie	Zadrzewienie	Zagęszczenie
DRZEW	GRP	UM		0,9
PODSZ				0,5

Gatunki w warstwach drzewostanu

Warstwa	Gat.	Udział	Wiek	Pier. (cm)	Wys. (m)	Bonitacja	Zasobność (m ³ /ha)
DRZEW	SO	9	62	22	18	II	223
DRZEW	DB	1	89	38	20	III	24
DRZEW	BRZ	MJS	62				
DRZEW	DB	MJS	62				
DRZEW	OL	MJS	62				
DRZEW	BRZ	MJS	89				
DRZEW	SO	MJS	89				
DRZEW	DB	MJS	117				
DRZEW	OL	MJS	37				
PODSZ	KRU						
PODSZ	DB						
PODSZ	BEZ.C						
PODSZ	BRZ						
PODSZ	CZM						

Tabela nr 34. Charakterystyka taksacyjna drzewostanów na terenie Gminy Lubicz - obręb Grabowiec

Adres leśny: 12-05-1-04-113 -m -00 Forma własności: SP w zarządzie Lasów Państwowych
RDLP: TORUŃ Nadleśnictwo: DOBRZEJEWICE Leśnictwo: OSIEK
Województwo: KUJAWSKO-POMORSKIE Powiat: Toruński Gmina: Lubicz
Obręb ewidencyjny: Grabowiec Oddział i wydzielenie: 113m
Stan na rok: 2021 Lata obowiązywania PUL: 2014-2023



Dane ogólne

Pow (ha)	Gosp.	Wiek ręb.	R. pow.	B. pion.	TSL	St. degr.	Uwilg.	Typ gl.
2,72	O	100	D-STAN	DRZEW	BŚW	N1	Ś	RDb

Dane ogólne cd.

Pokr.	Zesp. roślinny	Kat. och.	Funkcja lasu	Siedl. przyr.	Przycz. uszk.	Proc. uszk.
ZAD		OCH MIAST;	OCHR			

Warstwy drzewostanu

Warstwa	Zmieszanie	Zwarcie	Zadrzewienie	Zagęszczenie
DRZEW	KĘP	UM		1,0
PODSZ				0,8

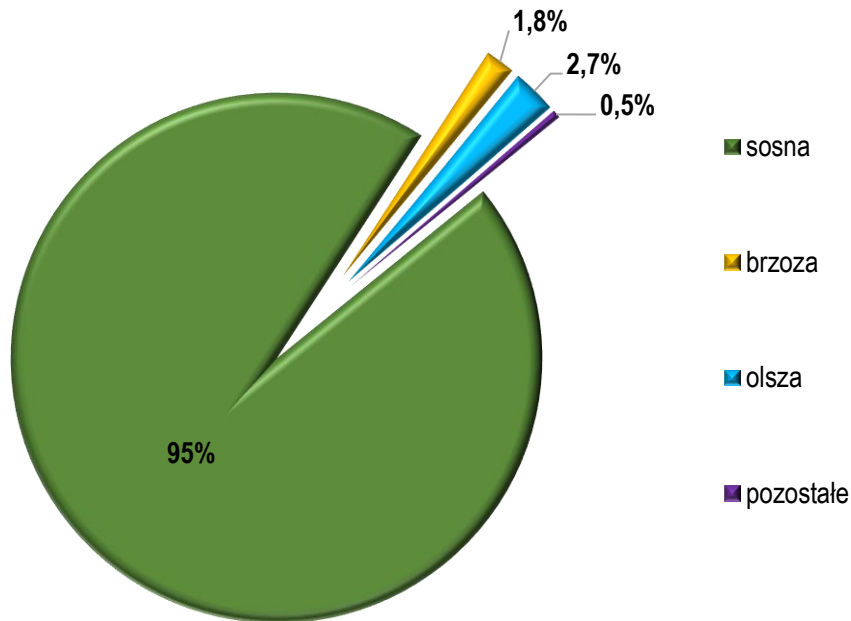
Gatunki w warstwach drzewostanu

Warstwa	Gat.	Udział	Wiek	Pier. (cm)	Wys. (m)	Bonitacja	Zasobność (m ³ /ha)
DRZEW	SO	8	84	27	22	II	273
DRZEW	SO	2	104	33	24	II	77
DRZEW	BRZ	MJS	84				
DRZEW	DB	MJS	84				
DRZEW	DB	MJS	104				
PODSZ	CZM						
PODSZ	KRU						
PODSZ	BRZ						
PODSZ	JAł						
PODSZ	SO						

Źródło: www.bdl.lasy.gov.pl/portal/mapy

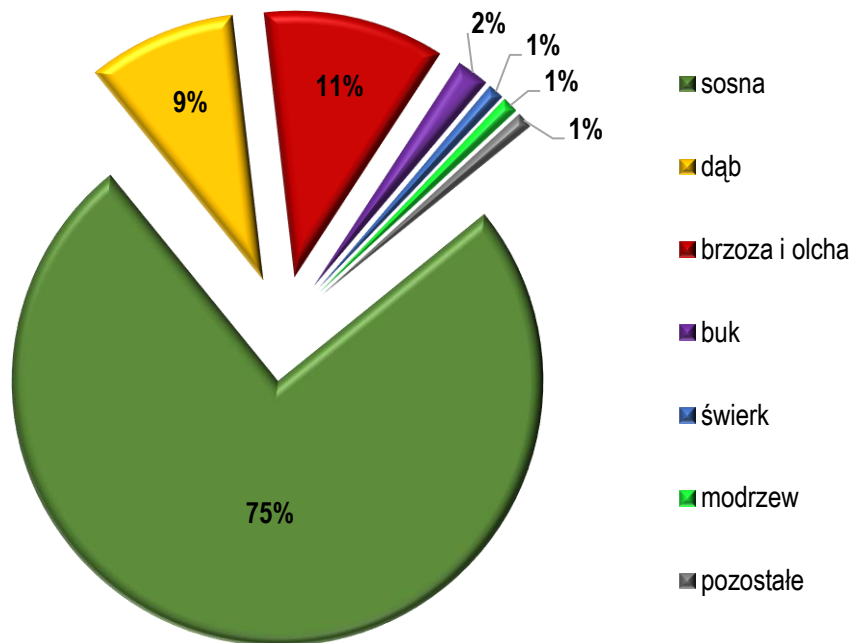


Wykres nr 11. Gatunki lasotwórcze na terenie Nadleśnictwa Dobrzejewice



Źródło: Analiza własna na podstawie danych - Nadleśnictwo Dobrzejewice

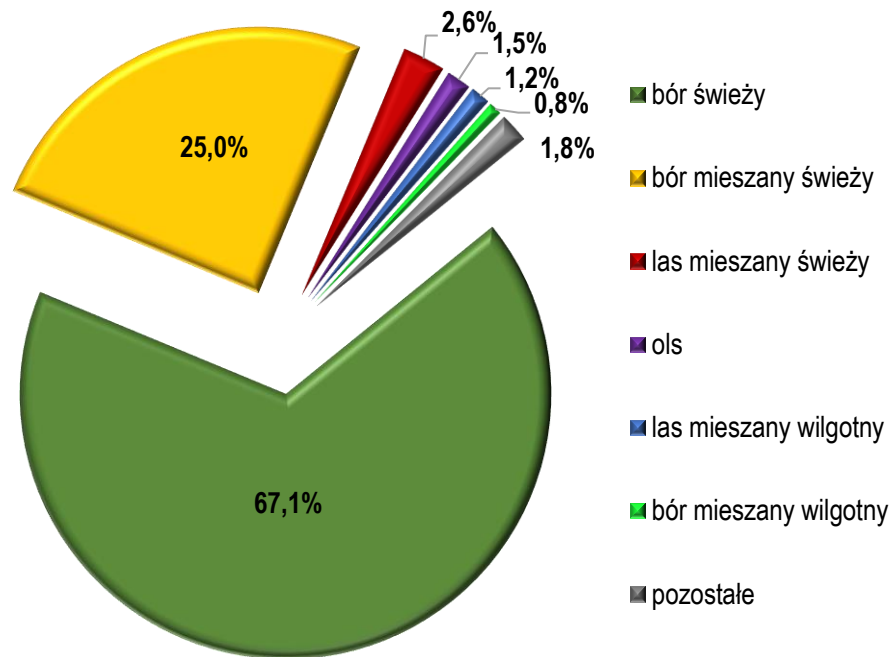
Wykres nr 12. Gatunki lasotwórcze na terenie Nadleśnictwa Golub - Dobrzyń



Źródło: Analiza własna na podstawie danych - Nadleśnictwo Golub - Dobrzyń

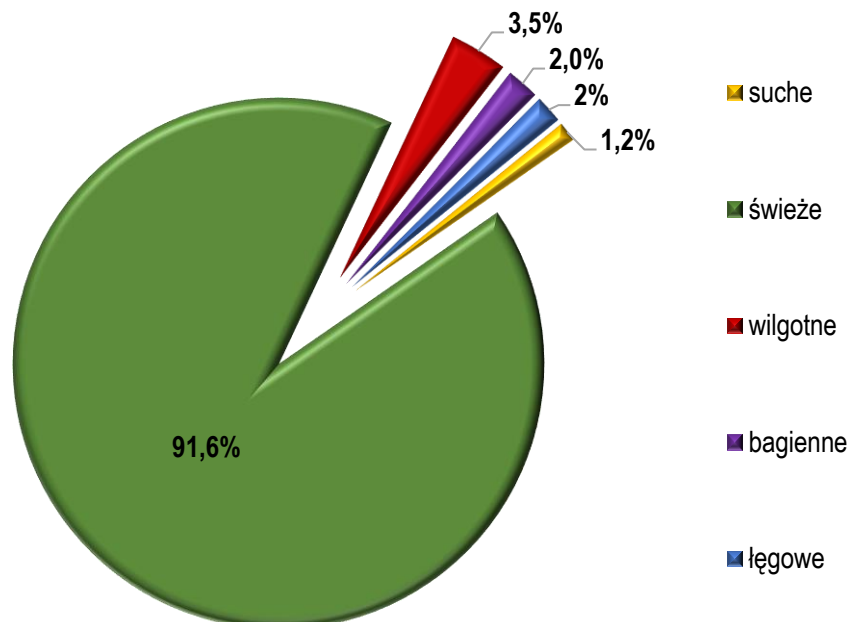


Wykres nr 13. Struktura siedlisk leśnych na terenie Nadleśnictwa Dobrzejewice



Źródło: Analiza własna na podstawie danych - Nadleśnictwo Dobrzejewice

Wykres nr 14. Struktura siedlisk leśnych na terenie Nadleśnictwa Toruń



Źródło: Analiza własna na podstawie danych - Nadleśnictwo Toruń



Głównymi zagrożeniami dla lasów są: nielegalna wycinka, umyślne podkładanie ognia, pożary powstające w wyniku nieostrożności lub wskutek przerzutów ognia z gruntów nieleśnych (wynik wypalania ściernisk, traw na łąkach, w przydrożnych rowach czy nieużytkach), niekontrolowany ruch turystyczny. Na kondycję lasów niekorzystnie oddziałują stałe czynniki (abiotyczne,) kształtujące bilans wodny, takie jak deficyt opadów czy powtarzające się długotrwale susze podczas sezonu wegetacyjnego, prowadzące do obniżania się poziomu wód gruntowych. Zagrożenia biotyczne wywołują masowe pojawianie się szkodników owadzych (szczególnie owadów liściożernych oraz szkodników wtórnych sosny i świerka), a także chorób infekcyjnych. Uszkodzenia drzewostanów wskutek oddziaływania emisji przemysłowych są niewielkie.

Lasy ochronne pełnią funkcje: glebochronne, wodochronne, zdrowotno-rekreacyjne, zmniejszają oddziaływanie zanieczyszczeń powietrza. Na obszarze lasów ochronnych obowiązują ograniczenia gospodarcze. Na terenie Gminy lasy ochronne pełnią głównie funkcję glebochronną (lasy na zwałowisku), stanowią ochronę wilgotnych oraz cennych siedlisk przyrodniczych, są też ostoją dla zwierząt.

Gospodarka leśna na terenie Gminy prowadzona jest w oparciu o zasady:

- ♦ powszechnej ochrony lasów;
- ♦ trwałości utrzymania lasów;
- ♦ ciągłości i zrównoważonego wykorzystania wszystkich funkcji lasów;
- ♦ powiększania zasobów leśnych.

Właściciele lasów, dla zapewnienia ich powszechnej ochrony, obowiązani są do kształtowania równowagi w ekosystemach leśnych, podnoszenia naturalnej odporności drzewostanów, a zwłaszcza do wykonywania zabiegów profilaktycznych, zapobiegających zagrożeniom pożarami; także do wykrywania i zwalczania szkodliwych organizmów oraz ochrony gleby i wód leśnych. Czynniki biotyczne i abiotyczne wpływają na ekosystemy leśne z różną intensywnością, co jest wynikiem zróżnicowania warunków klimatycznych, glebowych i hydrologicznych oraz składu gatunkowego drzewostanów. Czynniki te wraz z wewnątrz populacyjną strategią rozwoju poszczególnych gatunków owadów i grzybów patogenicznych stanowią o możliwościach wzrostu drzew i stanie sanitarnym drzewostanów.

Gospodarka leśna prowadzona jest w oparciu o plany urządzania lasu lub uproszczone plany urządzania lasu, a także na podstawie inwentaryzacji stanu lasów sporządzanych dla wszystkich posiadaczy lasów. Plany te sporządzane są na okres 10 lat i zawierają wszystkie podstawowe wskaźniki jakie winny być wykonane celem prowadzenia zrównoważonej gospodarki leśnej. Plan urządzania lasu określa m.in. właściciela lasu, nr działki, powierzchnię lasu, wiek drzewostanu, skład gatunkowy, bonitację lasu, prace do wykonania wraz z maksymalną ilością pozyskiwanego drewna, grunty do zalesienia, itp. Pozyskiwane w lasach drewno podlega odbiorowi i ocechowaniu, oraz wydaniu świadectwa legalności pochodzenia drewna.



5.9.1.2. Zieleń urządzona

Ważną rolę w systemie ekologicznym Gminy oprócz lasów, spełnia roślinność nieleśna: zieleń śródpolna, parkowa oraz cmentarna. Zadrzewienia śródpolne, szczególnie o charakterze pasowym, przydrożne i przywodne pełnią rolę migracyjnych korytarzy środowiskowych, urozmaicają krajobraz Gminy oraz podnoszą walory estetyczno-krajobrazowe. Zadrzewienia tworzą pojedyncze drzewa i krzewy lub ich skupienia nie będące zbiorowiskami leśnymi. Na obszarze Gminy zespoły zadrzewień przybierają formy:

- ♦ zadrzewienia prywatne - wzdłuż obiektów prywatnych,
- ♦ zadrzewienia przydrożne - ciągną się liniowo wzdłuż tras komunikacyjnych,
- ♦ zadrzewienia śródpolne - rozpraszają się mozaikowo w obrębie terenów rolnych,
- ♦ zadrzewienia przyzagrodowe - pokrywają tereny towarzyszące zabudowie,
- ♦ zadrzewienia pozostałe - wypełniają powierzchnie cmentarzy oraz innych form zieleni urządzonej.

Z ekologicznego punktu widzenia zadrzewienia wspólnie z lasami to naturalne „bufory środowiskowe” wspierające stabilność krajobrazu. W obrębie Gminy pełnią one wiele zróżnicowanych środowiskowych funkcji:

- ♦ zwiększają wodną retencyjność krajobrazu,
- ♦ ograniczają ewapotranspirację gruntów ornych,
- ♦ chronią zlewnie źródłowe,
- ♦ przeciwdziałają wodnej i wietrznej erozji gleby,
- ♦ chronią czystość wód powierzchniowych,
- ♦ chronią przed zanieczyszczeniami pochodzącymi z komunikacji drogowej,
- ♦ zapobiegają tworzeniu się zasp śnieżnych na szlakach komunikacyjnych,
- ♦ wymuszają naturalny opór środowiska przeciw szkodnikom roślin uprawnych,
- ♦ zapewniają warunki bytowania określonych gatunków roślin i zwierząt, umożliwiając ich dalsze rozprzestrzenianie się,
- ♦ poprawiają warunki klimatyczno - higieniczne i ekologiczne w obrębie terenów zabudowanych,
- ♦ zwiększają turystyczno - wypoczynkową atrakcyjność terenu.

5.9.2. Fauna Gminy

Teren Gminy jest zróżnicowany siedliskowo, stwarzając dogodne warunki życia dla wielu grup zwierząt, zarówno kręgowców jak i bezkręgowców. Występują tu gatunki związane z zbiorowiskami otwartymi, środowiskiem wodnym oraz gatunki typowo leśne. Duże kręgowce zasiedlają kompleksy leśne.



Współczesna fauna reprezentowana jest przez następujące gatunki zwierząt:

- ♦ **ssaki:** zające, kuny, łasice, jeże, krety, wiewiórki, sarny, myszy, szczury,
- ♦ **ptaki:** wrony, wilgi, czyżyki, przepiórki, czajki, dzięcioły, sikorki, szpaki, kukułki, wróble, gołębie,
- ♦ **plazy:** traszki, kumaki, ropuchy, żaby,
- ♦ **gady:** jaszczurki, zaskrońce,
- ♦ **owady:** komiki, mrówki, chrabąszcze, muchówki, ważki, mszyce, pchełki, bielinki kapustniki, rusalki pawie oczko.

5.9.3. Potencjalne przyczyny degradacji szaty roślinnej i przeobrażeń fauny

Głównymi przyczynami degradacji szaty roślinnej na terenie Gminy mogą być:

- ♦ czynniki abiotyczne: wiatry, susze, przymrozki oraz szkody od śniegu (okiść),
- ♦ czynniki biotyczne: szkodniki owadzie, grzyby patogeniczne, nadmierne stany zwierzyny głównie jeleniowatych.
- ♦ czynniki antropogeniczne: (zanieczyszczenia pyłowe ze źródeł niskiej emisji i emitorów przemysłowych, zanieczyszczenia związane z ruchem komunikacyjnym, zanieczyszczenia odpadami komunalnymi (dzikie wysypiska śmieci), zanieczyszczenia wód powierzchniowych i podziemnych, pożary).
- ♦ zabudowa terenu.

Dla świata zwierzęcego występującego na terenie Gminy największymi zagrożeniami są:

- ♦ pożary lasów i wypalanie traw;
- ♦ rozwój przemysłu i intensyfikacja rolnictwa,
- ♦ rosnącą liczbą inwestycji w miejscach atrakcyjnych krajobrazowo,
- ♦ zanieczyszczenia wód powierzchniowych ściekami bytowymi i gnojowicą - brak kanalizacji, dzikie wysypiska.

5.9.4. Łowiectwo

Zasadniczym celem gospodarki łowieckiej jest zachowanie zwierzyny jako integralnej części środowiska. Cel ten, uwzględniając obecny stan środowiska, jest realizowany głównie przez poprawę warunków bytowania zwierzyny. Istotnym i niezwykle ważnym problemem gospodarki łowieckiej jest regulowanie liczebności populacji zwierząt łownych w celu minimalizacji szkód w uprawach leśnych (zgrzyzanie) i młodnikach (spalowanie) oraz w uprawach rolnych przylegających do lasów.



Racjonalna i kompleksowa gospodarka łowiecka, obejmuje m.in. zagospodarowanie łowisk, wzbogacanie składu gatunkowego drzewostanów i obrzeży lasu, regulację liczebności populacji i dokarmianie zwierzyny w okresie zimowym, ogranicza poziom szkód wyrządzonych przez zwierzynę do rozmiarów gospodarczo znośnych. Całkowite wyeliminowanie szkód jest niemożliwe.

Zadania Służby Leśnej w dziedzinie gospodarowania zwierzyną w warunkach Nadleśnictwa:

- ♦ ochrona środowiska, tworzenie ostoi, wzbogacanie naturalnej bazy żerowej w lasach,
- ♦ analiza stanów zwierzyny, inwentaryzacja, kontrola pozyskania (zgodnie z planem łowieckim),
- ♦ analiza poziomu szkód w lesie oraz ochrona upraw i młodników,
- ♦ analiza poziomu nakładów na ochronę upraw i młodników przed zwierzyną,
- ♦ wykładanie drzew do spalowania,
- ♦ ochrona przed kłusownictwem i wałęsającymi się psami,
- ♦ prewencja (częsty pobyt w łowisku, utrzymywanie dobrych kontaktów ze społeczeństwem, pogadanki w szkołach, współpraca z lokalnymi mediami),
- ♦ współpraca z Kołami Łowieckimi i Państwową Strażą Łowiecką.

Zadania dzierżawców - kół łowieckich

- ♦ ochrona dziko żyjącej zwierzyny i gospodarowanie jej populacjami,
- ♦ ochrona środowiska bytowania zwierzyny, tworzenie ostoi,
- ♦ polepszanie warunków bytowania zwierzyny:
 - ✓ wykonanie łąk śródleśnych,
 - ✓ całoroczne utrzymanie pasów zaporowych,
 - ✓ poletka łowieckie (żerowe, pędowe, zgryzowe),
 - ✓ nasadzenie drzew owocowych,
 - ✓ rozsądne dokarmianie i lizawki,
- ♦ polowanie, czyli pozyskiwanie wielkości rocznego przyrostu zwierzyny,
- ♦ przeciwdziałanie kłusownictwu,
- ♦ przestrzeganie zasad wykonywania polowania, etyka i tradycje łowieckie,
- ♦ współpraca z leśnikami i rolnikami, szkołami i społeczeństwem (dialog i budowanie zaufania).

Na terenie Gminy Lubicz funkcjonują 5 kół łowieckich - Bażant, Daniel, Młodnik Osa oraz Ostoja.



5.10. Formy ochrony przyrody

Na podstawie ustawy z 16 kwietnia 2004 r. o ochronie przyrody (Dz. U. z 2021r. poz. 1098) formami ochrony przyrody są: parki narodowe, rezerваты przyrody, parki krajobrazowe, obszary chronionego krajobrazu, obszary Natura 2000, pomniki przyrody, stanowiska dokumentacyjne, użytki ekologiczne, zespoły przyrodniczo-krajobrazowe oraz ochrona gatunkowa roślin, zwierząt i grzybów.

Na terenie Gminy Lubicz występują następujące formy ochrony przyrody:

- ♦ Obszary Natura 2000:
 - ✓ Dolina Drwęcy,
 - ✓ Nieszawska Dolina Wisły,
 - ✓ Dolina Dolnej Wisły.

- ♦ Obszar Chronionego Krajobrazu:
 - ✓ Dolina Drwęcy.

- ♦ Rezerwat Przyrody:
 - ✓ Rzeka Drwęca.

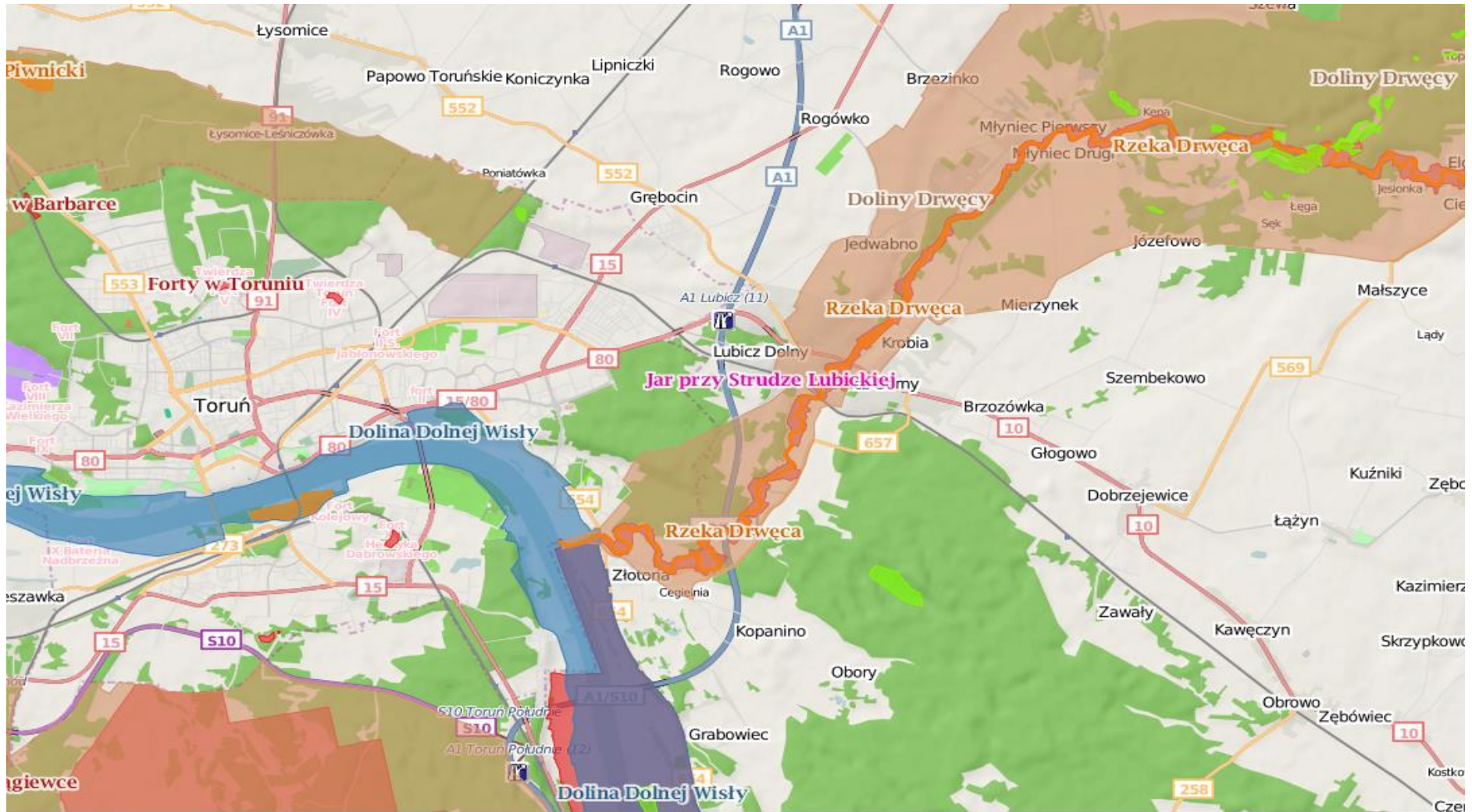
- ♦ Zespół przyrodniczo-krajobrazowy:
 - ✓ Jar przy Strudze Lubickiej.

- ♦ Pomniki przyrody.

- ♦ Użytki ekologiczne.



Rysunek nr 21. Lokalizacja Gminy Lubiszyn na tle obszarów chronionych



Źródło: www.geoserwis.gdos.gov.pl



5.10.1. Obszary Natura 2000

Rodzajem ochrony przyrody na terenie Gminy Lubicz jest Natura 2000, która została powołana na mocy postanowień Dyrektywy 92/43/EWG (tzw. siedliskowej lub Habitatowej), a wcześniej Dyrektywy 17/409/EWG (tzw. Ptasiej). W wyżej wymienionych dyrektywach państwa członkowskie Unii Europejskiej zobowiązały się utworzyć do końca 2004 roku sieci obszarów chronionych. Pojęcie oraz zasady tworzenia Europejskiej Sieci Ekologicznej Natura 2000 wprowadza Dyrektywa Siedliskowa, jednak część unormowań (dotyczących zasad wybierania do ochrony siedlisk ważnych dla ptaków) jest także zawarta w Dyrektywie Ptasiej.

Zgodnie z tekstem Dyrektywy Siedliskowej Unii Europejskiej, NATURA 2000 jest to spójna Europejska Sieć Ekologiczna która obejmuje:

- ♦ Specjalne obszary ochrony (SOO) Obszary wyznaczone, zgodnie z przepisami prawa Unii Europejskiej, w celu trwałej ochrony siedlisk przyrodniczych lub populacji zagrożonych wyginięciem gatunków roślin lub zwierząt lub w celu odtworzenia właściwego stanu ochrony siedlisk przyrodniczych lub właściwego stanu ochrony tych gatunków.
- ♦ Obszary specjalnej ochrony (OSO) Obszary wyznaczone, zgodnie z przepisami prawa Unii Europejskiej, do ochrony populacji dziko występujących ptaków jednego lub wielu gatunków, w których granicach ptaki mają korzystne warunki bytowania w ciągu całego życia, w dowolnym jego okresie albo stadium rozwoju.

Zgodnie z zapisami art. 33 ustawy z dnia 16 kwietnia 2004 r. o ochronie przyrody (Dz. U. z 2021r. poz. 1098) na obszarach Natura 2000 zabrania się, z zastrzeżeniami, podejmowania działań mogących, osobno lub w połączeniu z innymi działaniami, znacząco negatywnie oddziaływać na cele ochrony obszaru, w tym w szczególności:

- ♦ pogorszyć stan siedlisk przyrodniczych lub siedlisk gatunków roślin i zwierząt, dla których ochrony wyznaczono obszar Natura 2000,
- ♦ wpłynąć negatywnie na gatunki, dla których ochrony został wyznaczony obszar Natura 2000,
- ♦ pogorszyć integralność obszaru Natura 2000 lub jego powiązania z innymi obszarami.

Przepis ten stosuje się odpowiednio do proponowanych obszarów mających znaczenie dla Wspólnoty, znajdujących się na liście do czasu zatwierdzenia przez Komisję Europejską jako obszary mające znaczenie dla Wspólnoty i wyznaczenia ich jako specjalne obszary ochrony siedlisk.



Projekty polityk, strategii, planów i programów oraz zmian do takich dokumentów a także planowane przedsięwzięcia, które mogą znacząco oddziaływać na obszar Natura 2000, a które nie są bezpośrednio związane z ochroną obszaru Natura 2000 lub obszarów lub nie wynikają z tej ochrony, wymagają przeprowadzenia odpowiedniej oceny oddziaływania na zasadach określonych w ustawie z dnia 3 października 2008 r. o udostępnianiu informacji o środowisku i jego ochronie, udziale społeczeństwa w ochronie środowiska oraz o ocenach oddziaływania na środowisko. Jeżeli przemawiają za tym konieczne wymogi nadrzędnego interesu publicznego, w tym wymogi o charakterze społecznym lub gospodarczym, i wobec braku rozwiązań alternatywnych, właściwy miejscowo regionalny dyrektor ochrony środowiska, może zezwolić na realizację planu lub działań, mogących znacząco negatywnie oddziaływać na cele ochrony obszaru Natura 2000 lub obszary znajdujące się na liście, zapewniając wykonanie kompensacji przyrodniczej niezbędnej do zapewnienia spójności i właściwego funkcjonowania sieci obszarów.

W przypadku gdy znaczące negatywne oddziaływanie dotyczy siedlisk i gatunków priorytetowych, zezwolenie może zostać udzielone wyłącznie w celu:

- ♦ ochrony zdrowia i życia ludzi,
- ♦ zapewnienia bezpieczeństwa powszechnego,
- ♦ uzyskania korzystnych następstw o pierwszorzędym znaczeniu dla środowiska przyrodniczego,
- ♦ wynikającym z koniecznych wymogów nadrzędnego interesu publicznego, po uzyskaniu opinii Komisji Europejskiej.

**Źródłem informacji na temat obszarów Natura 2000
jest Generalna Dyrekcja Ochrony Środowiska w Warszawie**

5.10.1.1. Obszary Natura 2000 - Dolina Drwęcy

Dolina Drwęcy stanowi jedną z głównych osi ekologicznych kraju posiadających znaczenie europejskie. Kształt ostoi sprzyja zachowaniu tras migracji i rozprzestrzeniania się wielu gatunków fauny i flory. Jest to korytarz ekologiczny między Doliną Wisły a Pojezierzem Mazurskim. Stwierdzono tu występowanie 22 rodzajów siedlisk z Załącznika I Dyrektywy Siedliskowej. Rzeka Drwęca i jej dorzecze objęte jest krajowym programem restytucji ryb wędrownych, zaś rzeka Wel jest wymieniana jako jeden z głównych cieków dorzecza Drwęcy o walorach kwalifikujących ją jako podstawowe tarlisko anadromicznych ryb wędrownych i siedlisko ryb prądolubnych. Na obszarze występują cenne siedliska rzadkich i chronionych gatunków zwierząt związanych ze środowiskiem wodnym. Odnotowano tu 27 gatunków z Załącznika II Dyrektywy Siedliskowej, takich jak: minóg strumieniowy, jesiotr bałtycki, losoś, boleń, różanka, koza, piskorz, głowacz białopletwy.



Na obszarze znajduje się również duża mozaika siedlisk związanych z doliną rzeczną. Są to: nizinne i podgórskie rzeki ze zbiorowiskami włosieniczników, niżowe, nadrzeczne zbiorowiska okrajkowe, starorzecza, świeże niżowe łąki użytkowane ekstensywnie i łąg olszowo-jesionowy. Ponadto występują tu siedliska związane z krajobrazem pojeziernym, mające wpływ na warunki hydrologiczne (głównie retencyjne) i mikroklimatyczne obszaru: brzegi lub osuszane dna zbiorników wodnych ze zbiorowiskami z Littorelletea, Isoëto-Nanojuncetea, naturalne dystroficzne zbiorniki wodne, naturalne eutroficzne zbiorniki wodne ze zbiorowiskami z Nymphaeion, Potamion, torfowiska wysokie z roślinnością torfotwórczą, torfowiska wysokie zdegradowane, zdolne do naturalnej regeneracji, torfowiska przejściowe i trzęsawiska oraz siedliska marginalne, to jest wydmy śródlądowe z murawami napiaskowymi.

Podstawowym celem ochrony jest:

- ♦ ochrona warunków trwania populacji gatunków ryb i minogów pierwotnie występujących w rzece Drwęcy i dopływach, ze szczególnym uwzględnieniem gatunków wędrownych: łososia, troci i certy oraz jesiontra bałtyckiego i minoga rzecznego
- ♦ utrzymanie funkcji korytarza ekologicznego między Doliną Wisły a Pojezierzem Mazurskim wraz z zachowaniem pełnej różnorodności występujących tam siedlisk.

5.10.1.2. Obszary Natura 2000 - Nieszawska Dolina Wisły

Obszar położony w południowo-wschodniej części Kotliny Toruńskiej będącej częścią Pradoliny Toruński-Eberswaldzkiej obejmuje 22,5 km odcinek Wisły wraz z terenami zalewowymi między Nieszawą a ujściem Drwęcy. Granice tego obszaru przebiegają wzdłuż krawędzi skarpy terasy zalewowej lub wałów przeciwpowodziowych. Teren ten związany jest z zasięgiem ostatniego zlodowacenia, a podstawowym współczesnym procesem geomorfologicznym jest akumulacja fluwialno powodziowa. Podłoże terasy zalewowej stanowią mady, przy czym w pobliżu koryta rzeki występują piaski i mady piaszczyste a dalej od niego mady średnie i ciężkie. Przy średnim stanie wód teren zajmuje koryto rzeki z wynurzającymi się okresowo piaszczysto-mulistymi ławicami, które porasta efemeryczna roślinność (*Bidentetea tripartitii*, *Isoëto-Nanojuncetea*). Nieco wyniesione i okresowo zalewane są tereny nadbrzeżne z wyspami po części połączone ze stałym lądem przez groble poprzeczne (Kępa Dzikowska). Występują tu także ciągi starorzeczy; w nich i w spokojnych odcinkach rzeki rozwija się roślinność wodna, a na ich brzegach szuwały. Obwałowania usypane w XX wieku osłaniają większą część lewego i niewielką prawego brzegu.

Na omawianym terenie zanotowano obecność 10 rodzajów siedlisk z załącznika I Dyrektywy Siedliskowej, 12 gatunków z załącznika II tej Dyrektywy (szczególnie bogata fauna ryb z minogiem rzeczny i introdukowanym łososiem atlantyckim) oraz 35 gatunków ptaków z załącznika I Dyrektywy Ptasiej. Na tym



terenie stwierdzono szereg chronionych gatunków roślin. Utrzymują się tu reliktywne stanowiska psammofitów. Na terenach zalewowych ale już poza wałem przeciwpowodziowym znajdują się najbogatsze w Polsce stanowiska halofitów w Ciechocinku wokół łąki i zasolonych cieków. Obszar ten jest miejscem gniazdowania wielu rzadkich i zagrożonych wyginięciem w Polsce i Europie środkowej gatunków ptaków, związanych z dolinami dużych nieuregulowanych rzek. Obecność wielu piaszczystych wysp i pływów w korycie powoduje, że teren ten stanowi ważne miejsce żerowania i odpoczynku dla ptaków migrujących. W okresie zimowym na obszarze tym odnotowano duże koncentracje w awifauny wodno-błotnej, dla której warunkiem przetrwania są duże niezamarzające odcinki rzeki. Obszar obejmuje część ekologicznego korytarza Wisły, który został identyfikowany jako teren priorytetowy dla ochrony w sieciach ECONET i IBA, ważnego dla migracji wielu gatunków. Jedyną dotychczasową formą ochrony przyrody na tym terenie są obszary chronionego krajobrazu.

5.10.1.3. Obszary Natura 2000 - Dolina Dolnej Wisły

Obszar obejmuje prawie naturalną dolinę Dolnej Wisły bez odcinka ujściowego - na odcinku pomiędzy Włocławkiem a Przegaliną. Dolina Wisły na tym odcinku należy do kilku różnych jednostek fizyczno geograficznych - południowa część (aż do Bydgoszczy) to fragment Padoliny Toruńsko - Eberswaldzkiej, kolejny odcinek to właściwa Dolina Dolnej Wisły przecinająca garby Pojezierzy Południowobałtyckich, a ostatni odcinek (poniżej miejscowości Piekło) stanowi część krainy Żuław Wiślanych. Dno doliny leży na wysokości od 1 do 50 m n.p.m. Rzeka płynie w naturalnym korycie prawie na całym odcinku, z namuliskami, łachami piaszczystymi i wysepkami, w dolinie zachowane są starorzecza i niewielkie torfowiska niskie; brzegi pokryte są mozaiką zarośli wierzbowych i lasów łęgowych, a także pól uprawnych i pastwisk. Miejscami dolinę Wisły ograniczają wysokie skarpy, na których utrzymują się murawy kserotermiczne i grądy zboczowe. W granicach obszaru Wisła przepływa przez kilka dużych miast, jak: Toruń, Bydgoszcz, Grudziądz, Tczew. Wody śródlądowe (stojące i płynące) zajmują 31% obszaru, siedliska łąkowe i zaroślowe zajmują 21%, a siedliska leśne 8%. Obszar jest wykorzystywany rolniczo - 38% powierzchni.

Obszar jest ostoją ptaków o randze europejskiej. Mimo, że awifauna obszaru nie jest całkowicie poznana wiadomo, że gniazduje tu ok. 180 gatunków ptaków. Teren stanowi bardzo ważną ostoję dla ptaków migrujących i zimujących (m.in. zimowisko bielika). W okresie wędrówek ptaki wodno-błotne występują w obrębie obszaru w bardzo dużych koncentracjach - do 50 000 osobników. Występują tu co najmniej 44 gatunki ptaków wymienione w Załączniku I Dyrektywy Ptasiej. Szczególne znaczenie mają populacje gatunków takich jak: bielik, gęś, nurogęś, ohar, rybitwa białoczelna, rybitwa rzeczna, zimorodek, ostrygojad, bielaczek. W stosunkowo wysokim zagęszczeniu występuje także derkacz, mewa czarnogłowa, sieweczka rzeczna.



Bogata fauna innych zwierząt kręgowych, bogata flora roślin naczyniowych (ok.1350 gatunków) z licznymi gatunkami zagrożonymi i prawnie chronionymi, silnie zróżnicowane zbiorowiska roślinne, w tym zachowane różne typy łągów, a także cenne murawy kserotermiczne wskazuje na bardzo wysoką wartość przyrodniczą tego obszaru.

5.10.2. Obszar Chronionego Krajobrazu

Obszar chronionego krajobrazu obejmuje tereny chronione ze względu na wyróżniający się krajobraz o zróżnicowanych ekosystemach, wartościowe ze względu na możliwość zaspokajania potrzeb związanych z turystyką i wypoczynkiem lub pełnioną funkcją korytarzy ekologicznych.

5.10.2.1. Dolina Drwęcy

Obszar obejmuje dolinę Drwęcy, fragment rynny brodnickiej z jeziorami Wysokie i Niskie Brodno, rynnę Skarlanki z jeziorem Bachotek oraz rynnę jabłonowską z jeziorami Chojno, Oleczno, Wądryńskie. Dolina Drwęcy pełni rolę jednej z głównych osi ekologicznych kraju (korytarz ekologiczny o znaczeniu krajowym) łączący Pradolinę Toruńsko-Eberswaldzką z obszarami węzłowymi, biocentrami i strefami buforowymi Pojezierza Mazurskiego. Rzeka Drwęca stanowi ichtiologiczny rezerwat przyrody, utworzony dla ochrony ryb łososiowatych.

Uchwałą nr XXXVIII/656/17 Sejmiku Województwa Kujawsko-Pomorskiego z dnia 27 listopada 2017 r. wyznaczono Obszar Chronionego Krajobrazu Doliny Drwęcy. Ustalenia dotyczące czynnej ochrony ekosystemów na terenie OChK Doliny Drwęcy polegają na:

- ♦ zachowaniu różnorodności biologicznej siedlisk;
- ♦ ochronie doliny rzeki Drwęcy wraz z pasem roślinności okalającej;
- ♦ propagowaniu nasadzeń rodzimych gatunków drzew i krzewów liściastych;
- ♦ prowadzeniu racjonalnej gospodarki leśnej, polegającej na zachowaniu różnorodności biologicznej siedlisk w obrębie doliny rzeki Drwęcy.

Na obszarze OChK Doliny Drwęcy, wprowadzono następujące zakazy:

- ♦ zabijania dziko występujących zwierząt, niszczenia ich nor, legowisk, innych schronień i miejsc rozrodu oraz tarlisk, złożonej ikry, z wyjątkiem amatorskiego polowu ryb oraz wykonywania czynności związanych z racjonalną gospodarką rolną, leśną, rybacką łowiecką;
- ♦ realizacji przedsięwzięć mogących znacząco oddziaływać na środowisko w rozumieniu przepisów ustawy z dnia 3 października 2008 r. o udostępnianiu informacji o środowisku i jego ochronie, udziale społeczeństwa w ochronie środowiska oraz o ocenach oddziaływania na środowisko;



- ♦ likwidowania i niszczenia zadrzewień śródpolnych, przydrożnych i nadwodnych, jeżeli nie wynikają one z potrzeby ochrony przeciwpowodziowej i zapewnienia bezpieczeństwa ruchu drogowego lub wodnego lub budowy, odbudowy, utrzymania, remontów lub naprawy urządzeń wodnych;
- ♦ wykonywania prac trwale zniekształcających rzeźbę terenu, z wyjątkiem prac związanych z zabezpieczeniem przeciwsztormowym, przeciwpowodziowym lub przeciwsuwiskowym lub utrzymaniem, budową, odbudową, naprawą lub remontem urządzeń wodnych;
- ♦ dokonywania zmian stosunków wodnych, jeżeli służą innym celom niż ochrona przyrody lub zrównoważone wykorzystanie użytków rolnych i leśnych oraz racjonalna gospodarka wodna lub rybacka;
- ♦ likwidowania naturalnych zbiorników wodnych, starorzeczy i obszarów wodno-błotnych;
- ♦ budowania nowych obiektów budowlanych w pasie szerokości 100 m od:
 - ✓ a) linii brzegów rzek, jezior i innych naturalnych zbiorników wodnych,
 - ✓ b) zasięgu lustra wody w sztucznych zbiornikach wodnych usytuowanych na wodach płynących przy normalnym poziomie piętrzenia określonym w pozwoleniu wodnoprawnym, o którym mowa w art. 122 ust. 1 pkt 1 ustawy z dnia 18 lipca 2001 r. - Prawo wodne- z wyjątkiem urządzeń wodnych oraz obiektów służących prowadzeniu racjonalnej gospodarki rolnej, leśnej lub rybackiej.

5.10.3. Rezerwat Przyrody

Rezerwat przyrody obejmuje obszary zachowane w stanie naturalnym lub mało zmienionym, ekosystemy, ostoje i siedliska przyrodnicze, a także siedliska roślin, siedliska zwierząt i siedliska grzybów oraz twory i składniki przyrody nieożywionej, wyróżniające się szczególnymi wartościami przyrodniczymi, naukowymi, kulturowymi lub walorami krajobrazowymi. Na obszarach graniczących z rezerwatem przyrody może być wyznaczona otulina.

5.10.3.1. Rzeka Drwęca

Rzeka Drwęca jest największym prawobrzeżnym dopływem Wisły w województwie kujawsko-pomorskim. Jej długość - od źródeł koło Drwęcka (na pograniczu gmin Olsztynek i Grunwald) na wysokości 191 m n.p.m. do ujścia w Złotorzy na rzędnej 39 m n.p.m. – wynosi 207,2 km. Jest to typowa rzeka nizinna. Jej dolina ukształtowała się u schyłku zlodowacenia bałtyckiego po przelaniu się Wisły i Odry do bałtyckiego jeziora lodowego. Wcześniej wody topniejącego lodowca odpływały na zachód systemem pradoliny toruńsko-eberswaldzkiej. Fragmenty tej pradoliny wykorzystuje dzisiejsza Drwęca w swoim środkowym i dolnym biegu. Drwęca przyjmuje szereg dopływów, które głęboko (nawet do 60 m) rozcinają wysoczyzny morenowe i sandry. Bogactwo młodoglacjalnych form geomorfologicznych i sporo dużych kompleksów



leśnych powoduje, że zlewnia Drwęcy tworzy kompleks przyrodniczy o znaczeniu ponadregionalnym i stanowi korytarz ekologiczny między Doliną Wisły a Pojezierzem Mazurskim. W wyniku znacznej różnicy poziomów Drwęcy i jej dopływów, cieki spływające z wysoczyzny bardzo często mają charakter rzek podgórskich, a ich lokalne spadki osiągają 4%. Na powierzchni 42,8 ha (w gminach Brodnica i Brzozie) rezerwat leży na terenie Brodnickiego Parku Krajobrazowego.

Rzeka Drwęca stanowi doskonale siedlisko dla bytowania rzadkich gatunków ryb i minogów, które potrzebują wody o dużym natlenieniu. Już w latach 1957-1959 badania ichtiologiczne wykazały występowanie 34 gatunków ryb. W rzece notowano takie gatunki, jak: pstrąg, łosoś szlachetny, troć, certa, minóg rzeczny oraz głowacze białopłetwy i przęgopłetwy.

Z innych zwierząt w rezerwacie występuje bóbr, wydra, zimorodek, pluszcz (zimujący), orlik krzykliwy, bielik i bocian czarny. Ekosystem rzeki stwarza dogodne warunki do występowania licznych gatunków ptactwa wodno-błotnego. Na szczególną uwagę zasługuje tzw. Bagienna Dolina Drwęcy, uznana za ostoję ptactwa o randze europejskiej, zlokalizowana pomiędzy Brodnicą a Nowym Miastem Lubawskim.

Drwęca jest rzeką o bardzo istotnym znaczeniu dla populacji troci wiślanej. Jest to obecnie najważniejszy i najbardziej charakterystyczny gatunek tego rezerwatu. Spośród trzech jej form w Drwęcy występują dwie: osiadła - pstrąg potokowy oraz wędrowna - troć wędrowna. Ta ostatnia jest (podobnie jak jesiotr, łosoś i certa) rybą dwuśrodowiskową.

5.10.4. Pomniki Przyrody

Jedną z form ochrony przyrody stanowią pomniki przyrody, które definiuje się jako pojedyncze twory przyrody ożywionej i nieożywionej lub ich skupienia o szczególnej wartości przyrodniczej, naukowej, kulturowej, historycznej lub krajobrazowej oraz odznaczające się indywidualnymi cechami, wyróżniającymi je wśród innych tworów, okazałych rozmiarów drzewa, krzewy gatunków rodzimych lub obcych, źródła, wodospady, wywierzska, skałki, jary, głazy narzutowe oraz jaskinie.

Na terenie Gminy Lubicz występuje 12 pomników przyrody.



Tabela nr 35. Zestawienie Pomników Przyrody na terenie Gminy Lubicz

L.p.	Data utworzenia	Typ tworu	Rodzaj tworu	Gatunek drzewa	Wysokość drzewa [m]	Pierśnica [cm]	Opis granicy
1.	1979-12-19	jednoobiektowy	drzewo	Dąb - Quercus sp.	25	183	ul. Grębocka 38, teren gospodarstwa rolnego w miejscowości Lubicz
2.	1982-08-25	jednoobiektowy	drzewo	Dąb szypułkowy - Quercus robur	31	210	Młyniec Drugi 50
3.	1986-12-31	jednoobiektowy	drzewo	Lipa drobnolistna - Tilia cordata	16	188	w parku wiejskim
4.	2007-02-10	jednoobiektowy	drzewo	Dąb szypułkowy - Quercus robur	28	165	Leśnictwo Brzozówka, oddz. 97 a
5.	2006-02-28	jednoobiektowy	drzewo	Jesion wyniosły - Fraxinus excelsior	21	153	-----
6.	2004-05-19	jednoobiektowy	drzewo	Dąb Aleksander Dąb szypułkowy - Quercus robur	27	148	Szkoła Podstawowa w Złotorii, ul. Pomorska 11
7.	1998-12-05	jednoobiektowy	drzewo	Dąb szypułkowy - Quercus robur	19	168	Leśnictwo Złotoria, oddz. 41 a
8.	1998-12-05	jednoobiektowy	drzewo	Dąb szypułkowy - Quercus robur	27	145	blisko drogi publicznej Lubicz - Złotoria, przy budynku świetlicy
9.	1998-12-05	jednoobiektowy	drzewo	Dąb szypułkowy - Quercus robur	21	141	Park w Gronówku, na terenie PUP Gronówko
10.	1998-12-05	jednoobiektowy	drzewo	Dąb szypułkowy - Quercus robur	27	189	ul. Przy Lesie 19
11.	1994-02-01	jednoobiektowy	drzewo	Dąb - Quercus sp.	23	148	ul. Okrężna 38, Grębocin
12.	1980-12-29	jednoobiektowy	drzewo	Dąb - Quercus sp.	30	162	Miejscowość Kopanino
13.	2021-04-29	jednoobiektowy	drzewo	Dąb szypułkowy - Quercus robur	25	351*	dz. ewid. nr 169/1, Krobia Lubicz Górny, ul. Warszawska 19
14.	2021-04-29	jednoobiektowy	drzewo	Dąb szypułkowy - Quercus robur	21	307*	dz. ewid. nr 28/2, Grębocin, ul. Szkolna 4
15.	2021-04-29	jednoobiektowy	drzewo	Dąb szypułkowy - Quercus robur	20	422*	dz. ewid. nr 101/3, Rogowo 36
16.	2021-04-29	jednoobiektowy	drzewo	Dąb szypułkowy - Quercus robur	25	352*	dz. ewid. nr 63/9, Mierzynek 1

*obwód drzewa

Źródło: Centralny Rejestr Forma Ochrony Przyrody - Generalna Dyrekcja Ochrony Środowiska



Zgodnie z obowiązującymi przepisami w stosunku do pomnika przyrody, użytku ekologicznego lub zespołu przyrodniczo-krajobrazowego, mogą być wprowadzone następujące zakazy:

- ♦ niszczenia, uszkodzenia lub przekształcania obiektu lub obszaru;
- ♦ wykonywania prac ziemnych trwale zniekształcających rzeźbę terenu, z wyjątkiem prac związanych z zabezpieczeniem przeciwsztorowym lub przeciwpowodziowym albo budową, odbudową, utrzymaniem, remontem lub naprawą urządzeń wodnych;
- ♦ uszkodzenia i zanieczyszczania gleby;
- ♦ dokonywania zmian stosunków wodnych, jeżeli zmiany te nie służą ochronie przyrody albo racjonalnej gospodarce rolnej, leśnej, wodnej lub rybackiej;
- ♦ likwidowania, zasypywania i przekształcania naturalnych zbiorników wodnych, starorzeczy oraz obszarów wodno-błotnych;
- ♦ wylewania gnojowicy, z wyjątkiem nawożenia użytkowanych gruntów rolnych;
- ♦ zmiany sposobu użytkowania ziemi;
- ♦ wydobywania do celów gospodarczych skał, w tym torfu, oraz skamieniałości, w tym kopalnych szczątków roślin i zwierząt, a także minerałów i bursztynu;
- ♦ umyślnego zabijania dziko występujących zwierząt, niszczenia nor, legowisk zwierzęcych oraz tarlisk i złożonej ikry, z wyjątkiem amatorskiego połowu ryb oraz wykonywania czynności związanych z racjonalną gospodarką rolną, leśną, rybacką i łowiecką;
- ♦ zbioru, niszczenia, uszkodzenia roślin i grzybów na obszarach użytków ekologicznych, utworzonych w celu ochrony stanowisk, siedlisk lub ostoi roślin i grzybów chronionych;
- ♦ umieszczania tablic reklamowych.

Powyższe zakazy nie dotyczą:

- ♦ prac wykonywanych na potrzeby ochrony przyrody po uzgodnieniu z organem ustanawiającym daną formę ochrony przyrody;
- ♦ realizacji inwestycji celu publicznego po uzgodnieniu z organem ustanawiającym daną formę ochrony przyrody;
- ♦ zadań z zakresu obronności kraju w przypadku zagrożenia bezpieczeństwa państwa;
- ♦ likwidowania nagłych zagrożeń bezpieczeństwa powszechnego i prowadzenia akcji ratowniczych.

5.10.5. Zespół przyrodniczo-krajobrazowy

Zespołami przyrodniczo - krajobrazowymi są fragmenty krajobrazu naturalnego i kulturowego zasługujące na ochronę ze względu na ich walory widokowe lub estetyczne.



5.10.4.1. Jar przy Strudze Lubickiej

Zespół położony jest w Lubiczu Dolnym i obejmuje teren o wyróżniającym się krajobrazie, rzeźbie terenu, ze zróżnicowaną szatą roślinną, w tym z roślinami chronionymi oraz siedliskami: grądu subkontynentalnego, lasu klonowo-lipowego, łągu wiązowo-jesionowego.

Zespół przyrodniczo-krajobrazowy Jar przy Strudze Lubickiej ustanowiono uchwałą nr XLV/537/06 Rady Gminy Lubicz z dnia 17 lutego 2006r. W stosunku do „Jaru” zabrania się :

- ♦ niszczenia, uszkodzenia i przekształcania obszaru,
- ♦ wykonywania prac ziemnych trwale zniekształcających rzeźbę terenu, z wyjątkiem prac związanych z zabezpieczeniem przeciwpowodziowym albo odbudową , utrzymaniem, remontem lub naprawą urządzeń wodnych,
- ♦ uszkodzenia i zanieczyszczania gleby,
dokonywania zmian stosunków wodnych, jeżeli zmiany te nie służą ochronie przyrody albo racjonalnej gospodarce rolnej ,leśnej i wodnej,
- ♦ umieszczania tablic, napisów i innych znaków nie związanych z ochroną przyrody.

5.10.6. Użytki ekologiczne

Użytkami ekologicznymi są zasługujące na ochronę pozostałości ekosystemów mających znaczenie dla zachowania różnorodności biologicznej - naturalne zbiorniki wodne, śródpolne i śródleśne oczka wodne, kępy drzew i krzewów, bagna, torfowiska, wydmy, płaty nieużytkowanej roślinności, starorzecza, wychodnie skalne, skarpy, kamieńce, siedliska przyrodnicze oraz stanowiska rzadkich lub chronionych gatunków roślin, zwierząt i grzybów, ich ostoje oraz miejsca rozmnażania lub miejsca sezonowego przebywania.

Na terenie Gminy Lubicz występuje 13 użytków ekologicznych.

5.10.7. Korytarze ekologiczne

Korytarz ekologiczny to obszar umożliwiający migrację roślin, zwierząt lub grzybów. Do najważniejszych funkcji korytarzy ekologicznych zalicza się:

- ♦ zmniejszenie stopnia izolacji poszczególnych płatów siedlisk i ułatwienie przemieszczania się organizmów pomiędzy nimi,



- ♦ zwiększenie przepływu genów pomiędzy płatami siedlisk, zapobiegające utracie różnorodności genetycznej,
- ♦ obniżenie śmiertelności, szczególnie wśród osobników młodych, wypartych z płatów dogodnych siedlisk wskutek zachowań terytorialnych.

Właściwa struktura (rodzaj i liczba siedlisk, szerokość, rzeźba terenu) korytarza ekologicznego zależy bezpośrednio od wymagań gatunku lub grupy zwierząt, przez które jest wykorzystywany. Im większe i bardziej mobilne jest zwierzę, tym szerszych i dłuższych korytarzy wymaga do odpowiedniego bytowania. Korytarze ekologiczne mogą być ciągłe lub przerywane oraz mieć kształt: liniowy, pasowy, sieciowy lub tzw. przystanków "stepping stone habitats". Te ostatnie, zwane "łańcuchami siedlisk pomostowych", pełnią równie użyteczną rolę dla migracji organizmów, jak korytarze o charakterze ciągłym.

Opracowanie mapy przebiegu korytarzy ekologicznych w Polsce powstawało w dwóch etapach:

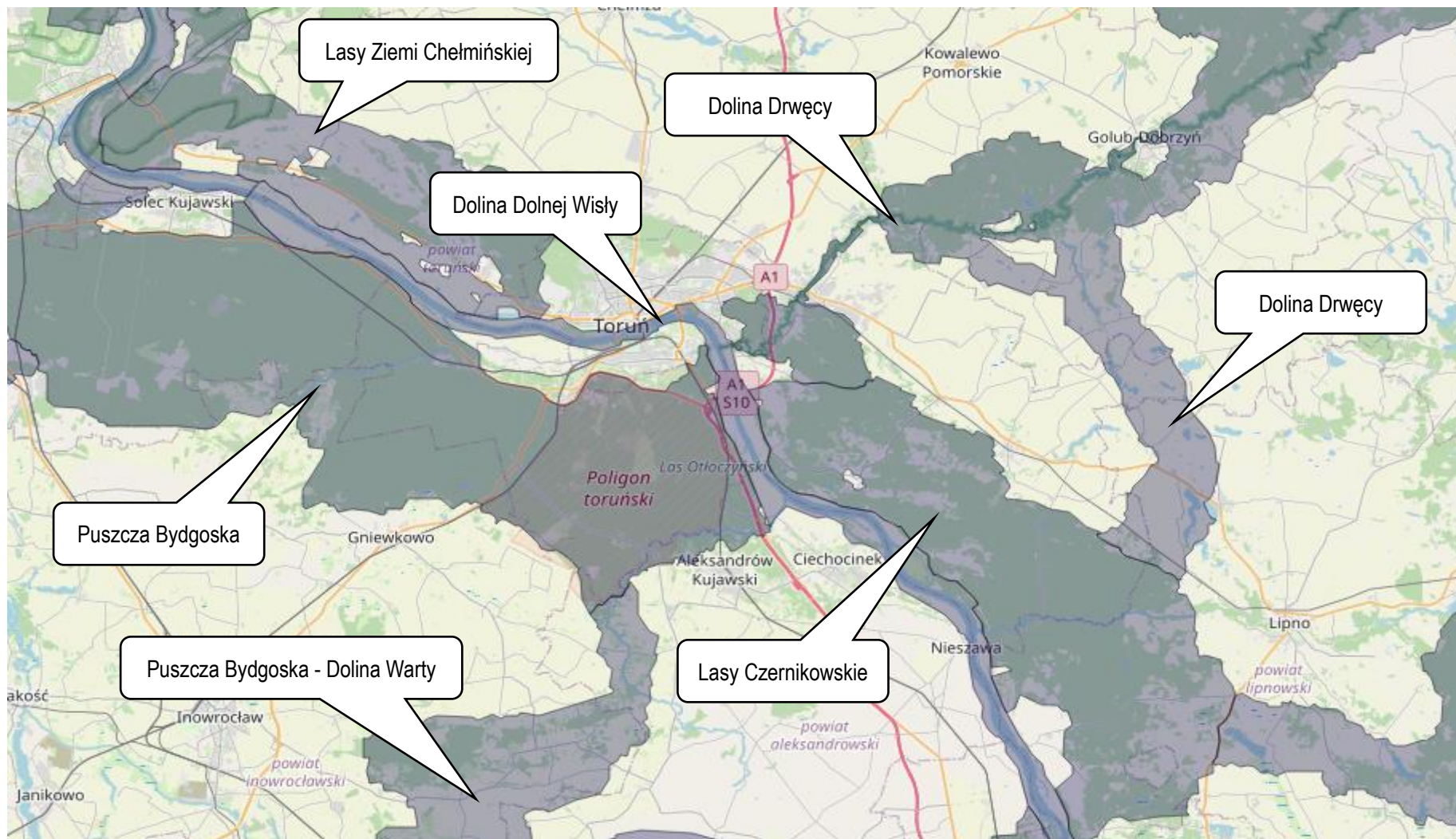
- ♦ etap I - w 2005 r. na zlecenie Ministerstwa Środowiska opracowano mapę sieci korytarzy dla obszarów Natura 2000 z uwzględnieniem potrzeb ochrony kluczowych gatunków dużych ssaków;
- ♦ etap II - w 2011 r. we współpracy z Pracownią na rzecz Wszystkich Istot (w ramach projektu ze środków EEA/EOG) opracowano kompletną mapę korytarzy istotnych dla populacji dużych ssaków leśnych oraz spójności siedlisk leśnych i wodno-błotnych w skali krajowej i kontynentalnej.

Głównym założeniem merytorycznym było opracowanie mapy korytarzy o charakterze multifunkcyjnym - przeznaczonych dla możliwie największej liczby gatunków i łączących różnorodne siedliska przyrodnicze, zwłaszcza podlegające ochronie w ramach sieci Natura 2000. Podstawowym celem opracowania mapy było stworzenie praktycznego narzędzia dla ochrony siedlisk i gatunków zagrożonych fragmentacją środowiska, wykorzystywanego w planowaniu przestrzennym i projektowaniu inwestycji liniowych.

Zgodnie z mapą przebiegu korytarzy ekologicznych w Polsce opracowaną przez Zakład Badania Ssaków PAN w Białowieży pod kierownictwem prof. dr. hab. Włodzimierza Jędrzejewskiego na terenie Gminy Lubicz zlokalizowane są korytarze, które przedstawiono poniżej.



Rysunek nr 22. Lokalizacja Gminy Lubicz na tle korytarzy ekologicznych - 2012



Źródło: www.mapa.korytarze.pl



5.10.8. Ochrona gatunkowa

Ochrona gatunkowa roślin, grzybów i zwierząt ma na celu zabezpieczenie dziko występujących roślin, grzybów lub zwierząt i ich siedlisk w szczególności gatunków rzadko występujących, endemicznych, podatnych na zagrożenia i zagrożonych wyginięciem oraz objętych ochroną na podstawie umów międzynarodowych, a także zachowanie bioróżnorodności. W stosunku do zamieszczonych na listach gatunków i ich siedlisk obowiązuje system ograniczeń, zakazów i nakazów, określony w ustawie o ochronie przyrody. W zależności od statusu danego gatunku, stopnia zagrożenia i jego wrażliwości na zmiany środowiska, wprowadza się ochronę ścisłą lub częściową. Ochroną ścisłą obejmuje się gatunki szczególnie rzadkie (endemity, gatunki o niewielkiej liczbie stanowisk w skali kraju) lub zagrożone (gatunki na granicach zasięgu, o niewielkich populacjach lub związane z siedliskami szczególnie wrażliwymi na przekształcenia).

5.10.9. Zestawienie wielkości zasobów i walorów przyrodniczych

Analizując teren Gminy Lubicz można wyróżnić wiele zasobów i walorów przyrodniczych, które jednocześnie kształtują charakter jednostki stanowiąc czynnik prorozwojowy, ale również wpływają ograniczająco na jego rozwój, w zależności od płaszczyzny, w jakiej rozpatrujemy dany składnik przyrody. Poniższa tabela przedstawia zestawienie elementów przyrodniczych oddziałujących na kształtowanie gospodarczego i przyrodniczego rozwoju Gminy.

Tabela nr 36. Zasoby i walory przyrodnicze istniejące na terenie Gminy Lubicz

Element przyrodniczy	Czynniki prorozwojowe	Czynniki pogarszające możliwości rozwojowe
Położenie	rozwój ruchu turystycznego napływ obcego kapitału nawiązanie współpracy gmin	zwiększenie natężenia ruchu zwiększona eksploatacja dóbr naturalnych
Rzeźba terenu	dobrze miejsca dla rozwoju turystyki oraz miejsc spokojnego wypoczynku	intensywne rolnictwo pogorszenie jakości gleb gwałtowny spływ powierzchniowy powodujący erozję gleb
Zasoby naturalne	rozwój przemysłu wydobywania i przetwarzania kruszyw naturalnych nowe miejsca pracy dochody dla Gminy z tytułu opłat	wzrost natężenia ruchu samochodów ciężarowych zwiększona emisja zanieczyszczeń pyłowych wzrost emisji zanieczyszczeń gazowych do atmosfery zmiany w rzeźbie terenu naruszenie walorów krajobrazowych obszaru zwiększenie ryzyka wystąpienia awarii związanej z wydobywaniem surowców oraz ich transportem



Wody powierzchniowe	rozwój systemu zaopatrzenia w wodę	nie badana jakość wód niektórych cieków i zbiorników wodnych możliwość zatrucia i wystąpienia chorób skóry
Wody podziemne	oszczędna eksploatacja wód podziemnych	ograniczenia w ilości zużycia wody ograniczenia rozwoju niektórych gałęzi przemysłu niedobory wody w okresach bezdeszczowych ograniczenie nowego osadnictwa
Gleby	rozwój rolnictwa miejsca pracy dla mieszkańców możliwość zalesienia terenów zdegradowanych	degradacja gleb spowodowana intensywnym rolnictwem zagrożenie dla małych ekosystemów zanieczyszczenie wód powierzchniowych i podziemnych środkami ochrony roślin
Klimat	rozwój technologii wykorzystujących energię odnawialną	zwiększona erozja wietrzna gleb zmiana krajobrazu
Szata roślinna	możliwość tworzenia form ochrony przyrody i krajobrazu warunki do rozwoju bazy turystycznej	ograniczenia w lokalizacji niektórych inwestycji i działalności gospodarczej wyznaczone obszary chronione.

Źródło: Analiza własna

5.11. Potencjalne zagrożenia na terenie Gminy Lubicz

5.11.1. Zagrożenia poważnymi awariami

Poważne awarie to zdarzenie, w szczególności emisja, pożar lub eksplozja, powstałe w trakcie procesu przemysłowego, magazynowania lub transportu, w których występuje jedna lub więcej niebezpiecznych substancji, prowadzące do natychmiastowego powstania zagrożenia życia lub zdrowia ludzi lub środowiska lub powstania takiego zagrożenia z opóźnieniem. Natomiast poważne awarie przemysłowe to poważna awaria w zakładzie.

Poważne awarie mogą wystąpić podczas transportu, rozładunku lub przeładunku substancji w zakładach przemysłowych, ale także podczas katastrof w ruchu lądowym i powietrznym, katastrof budowli hydrotechnicznych i w wyniku klęsk żywiołowych – huraganów, powodzi, suszy, trzęsienia ziemi. Jednym z najważniejszych zadań prewencyjnych jest ścisła i stale aktualizowana ewidencja źródeł, które mogą spowodować zagrożenie. Ustawa Prawo ochrony środowiska dzieli zakłady przemysłowe, w których ze względu na ilość znajdujących się substancji niebezpiecznych możliwe jest wystąpienie poważnej awarii, na dwie grupy:



- ♦ zakłady o dużym ryzyku wystąpienia awarii - ZDR,
- ♦ zakłady o zwiększonym ryzyku wystąpienia awarii - ZZR.

Nadzór nad zakładami, których działalność może być przyczyną poważnej awarii stanowi Główny Inspektor Ochrony Środowiska. Zakłady, w których istnieje ryzyko wystąpienia poważnej awarii są zewidencjonowane i podlegają systematycznej kontroli. **Na terenie Gminy Lubicz nie ma obecnie zakładów należących do wymienionych wyżej grup.**

Nadzwyczajne zagrożenia środowiska i poważne awarie mogą zdarzyć się w jednostkach stosujących lub magazynujących materiały niebezpieczne lub podczas transportu substancji niebezpiecznych. Skutki takich awarii są dużym zagrożeniem dla środowiska, mogącym wywołać nieodwracalne zmiany. Konsekwencje takich wypadków określa się mianem nadzwyczajnych zagrożeń środowiska. Zaliczamy do nich: zanieczyszczenie poszczególnych elementów środowiska w wyniku awarii i katastrof w zakładach przemysłowych, transporcie, rozładunku i przeładunku materiałów niebezpiecznych i innych substancji, pożary na rozległych obszarach lub długo trwające, a także pożary towarzyszące awariom z udziałem materiałów niebezpiecznych, powodujące zniszczenie lub zanieczyszczenie środowiska, zanieczyszczenie chemiczne lub biologiczne środowiska w wyniku katastrof budowli hydrotechnicznych, zanieczyszczenie chemiczne lub biologiczne środowiska w wyniku klęsk żywiołowych (huraganów, powodzi, suszy, trzęsienia ziemi).

Jednym z najważniejszych zadań w zakresie prewencji nadzwyczajnych zagrożeń środowiska i przeciwdziałaniu poważnym awariom jest ewidencja źródeł, które mogą spowodować tego typu zagrożenia. Zdarzenia posiadające cechy nadzwyczajnych zagrożeń dla środowiska i ludzi mogą powstać na terenie Gminy Lubicz:

- ♦ w wyniku poważnych awarii infrastruktury technicznej,
- ♦ podczas transportu substancji niebezpiecznych,
- ♦ jako efekt celowej lub nieświadomej działalności człowieka związanej z niezgodnym z przepisami pozbywaniem się substancji (materiałów niebezpiecznych).

Transport substancji niebezpiecznych odbywać się może w cysternach kolejowych lub autocysternach oraz mniejszych opakowaniach takich jak balony, beczki przewożone samochodami. Pozbywanie się substancji niebezpiecznych w sposób niezgodny z przepisami stanowi specyficzną grupę zagrożeń wymagającej w pierwszym rzędzie identyfikacji składu porzuconego odpadu, a dopiero potem podjęcie stosowanych działań unieszkodliwiających czy ratowniczych. Wiodącą rolę w sprawowaniu funkcji zapobiegawczo-ochronnych i ratowniczych pełni Państwowa Straż Pożarna, którą należy bezzwłocznie powiadomić w razie awarii.



Ważnym zagrożeniem na terenie Gminy jest również drogowy transport toksycznych środków przemysłowych i materiałów niebezpiecznych. Problem Nadzwyczajnych Zagrożeń Środowiska występuje okazjonalnie na wielu drogach kołowych w naszym kraju. Jest on często związany z nieprzestrzeganiem przez przewoźników przepisów bezpieczeństwa transportu materiałów niebezpiecznych.

5.11.2. Zagrożenia powodziowe

Gmina Lubicz z uwagi na swój charakter oraz zasoby wodne należy do Gmin, w których występuje zagrożenie powodzią. Zagrożenie powodziowe występuje corocznie w czasie wiosennych roztopów na przełomie miesiąca marca i kwietnia oraz tzw. wyżówki na przełomie czerwca i lipca. Jego wielkość uzależniona jest od stanu wody w rzekach, stopnia zlodowacenia rzek, grubości pokrywy śnieżnej, intensywności opadów oraz warunków atmosferycznych (gwałtowne ocieplenie i topnienie śniegów).

Katastrofalne powodzie mogą powstać w wyniku zniszczenia lub uszkodzenia obiektów i urządzeń hydrotechnicznych oraz hydroenergetycznych zlokalizowanych na rzece Drwęcy - jaz piętrzący w miejscowości Lubicz oraz w rezultacie nagłego podniesienia się poziomu wody w rzekach Wisła i Drwęca.

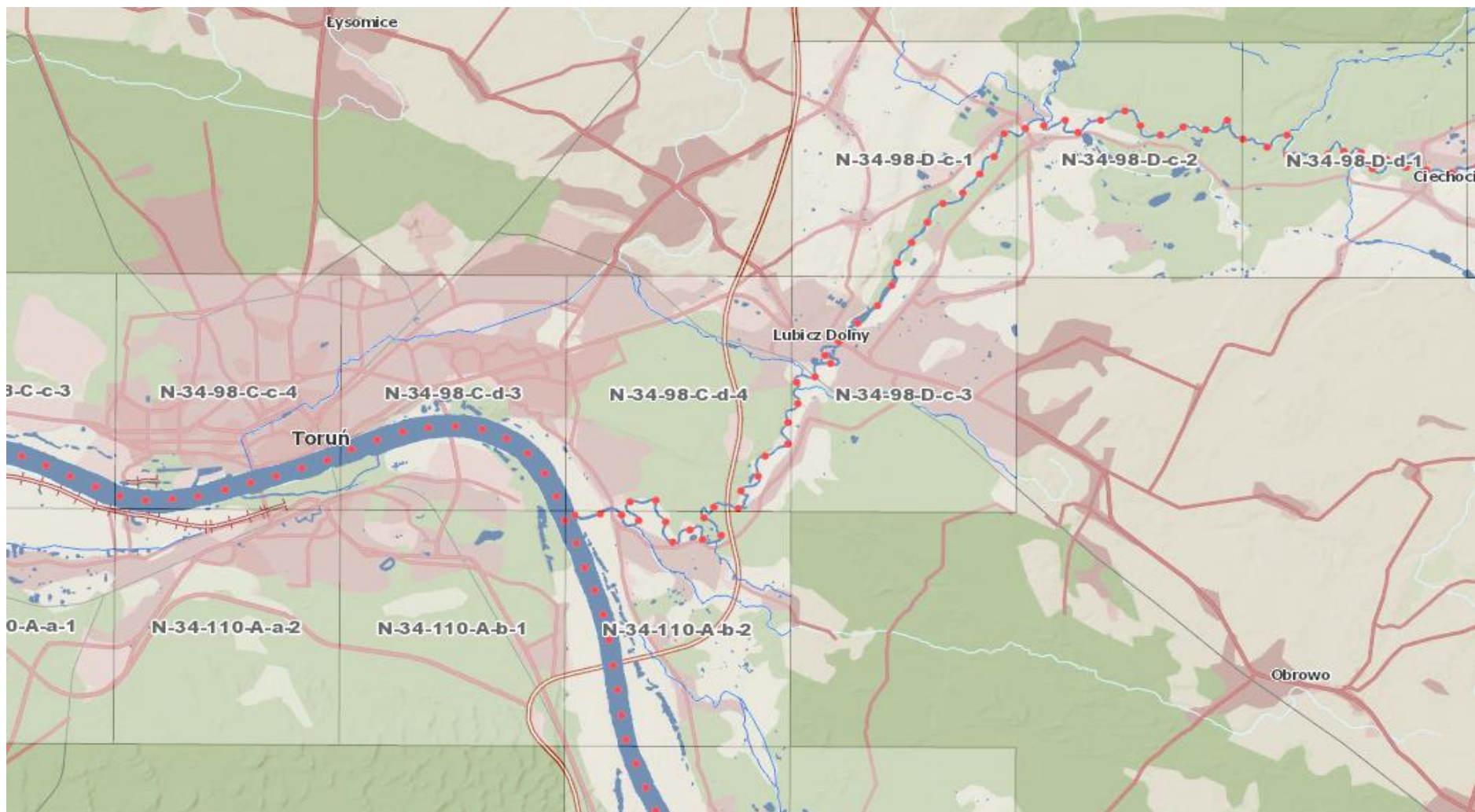
5.11.3. Zagrożenia suszą

W przypadku analizowanego obszaru zjawisko suszy występuje sporadycznie i z reguły nie stanowi nadmiernego zagrożenia dla zdrowia i życia, jednak w szczególnych przypadkach może być przyczyną strat materialnych, głównie na obszarach rolnych, związanych z działalnością człowieka. Występujące coraz częściej susze, wiążą się z długimi okresami bezopadowymi skutkującymi zarówno spadkiem wilgotności gleby w wyniku intensywnego parowania, jak i obniżeniem się przepływów w rzekach i zwierciadła wód podziemnych. Z reguły ten drugi przypadek rzadko wpływa na trudności z zaopatrzeniem w wodę do celów komunalnych, gdyż ujęcia wody są na ogół bezpieczne. Zwykle takie sytuacje skutkują ograniczeniem zużycia wody dla celów komunalnych, jednak nie wpływają na ograniczenie produkcji i działania kluczowych systemów. Spadek wilgotności gleby odbija się przede wszystkim na zieleni miejskiej i ogranicza możliwości łagodzenia wpływu wysokich temperatur.

Ogólnie istnieją dwie możliwości adaptacji do niedostatku wody - poprzez zmniejszenie zużycia wody lub zwiększenie podaży. Biorąc pod uwagę niewielkie zasoby wodne obszaru, zwiększenie podaży wody na dużą skalę jest niemożliwe. Sytuację można poprawić zmniejszeniem zużycia wody, m.in. poprzez zmniejszenie wodochłonności produkcji, wprowadzenie mechanizmów finansowych sprzyjających oszczędności wody a także uszczelnienie systemów wodociągowych w celu ograniczenia strat w sieci.



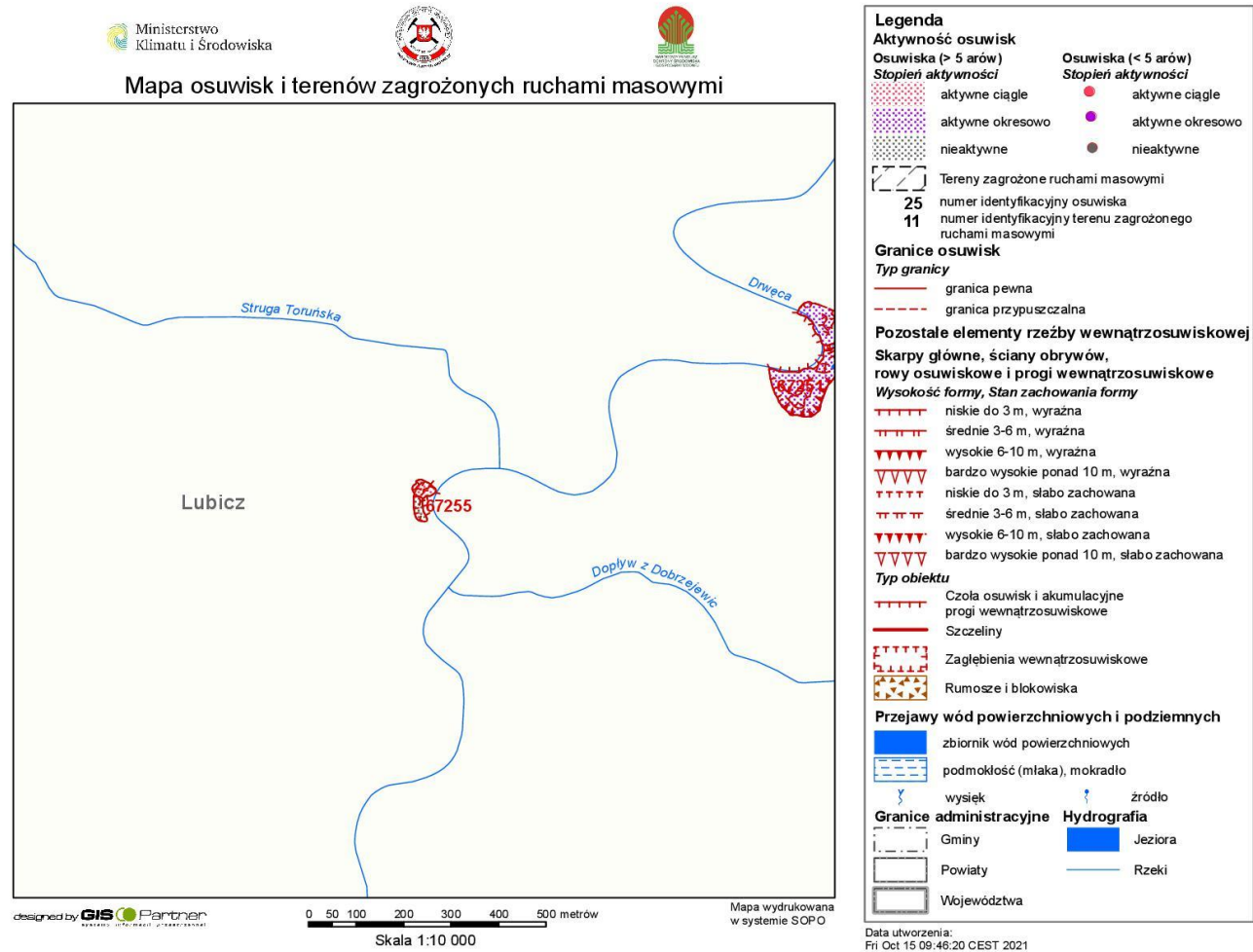
Rysunek nr 23. Mapa zagrożenia powodziowego na terenie Gminy Lubicz



Źródło: Informatyczny System Ochrony Kraju



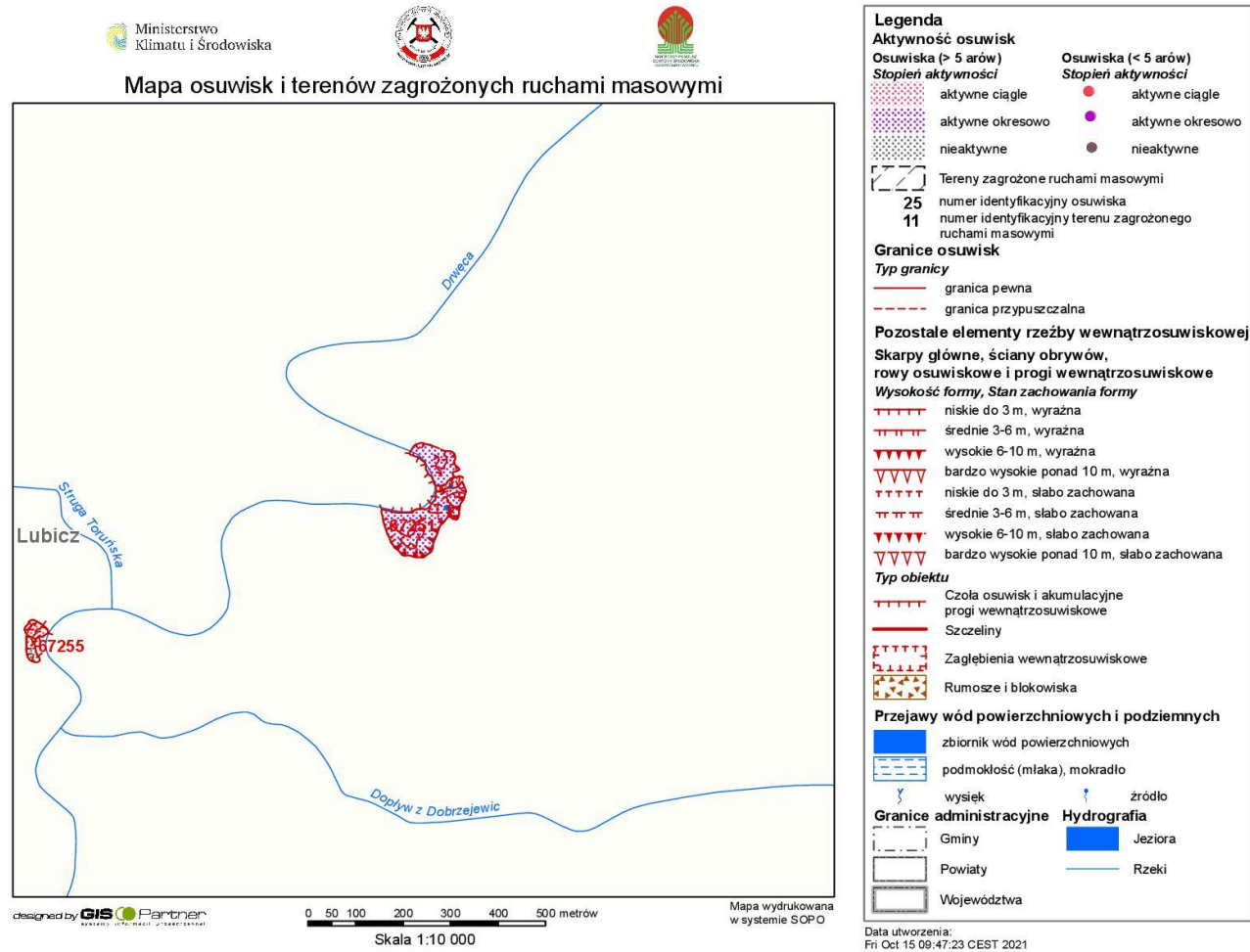
Rysunek nr 24. Mapa osuwisk i terenów zagrożonych ruchami masowymi na terenie Gminy Lubicz



Źródło: Państwowy Instytut Geologiczny



Rysunek nr 25. Mapa osuwisk i terenów zagrożonych ruchami masowymi na terenie Gminy Lubicz



Źródło: Państwowy Instytut Geologiczny



5.11.4. Zagrożenie osiadaniem

Na terenie Gminy Lubicz nie prowadzi się podziemnej eksploatacji górniczej.

5.11.5. Zagrożenie powstawaniem osuwisk

Na obszarze Gminy występują warunki do tworzenia się osuwisk w obrębie stoków naturalnych. Szczegółowe dane przedstawiono na powyższych rysunkach.

5.12. Odnawialne źródła energii

Odnawialne źródło energii - źródło wykorzystujące w procesie przetwarzania energię wiatru, promieniowania słonecznego, geotermalną, fal, prądów morskich, spadku rzek oraz energię pozyskiwaną z biomasy, biogazu składowiskowego, a także biogazu powstałego w procesach odprowadzania lub oczyszczania ścieków albo rozkładu składowanych szczątków roślinnych i zwierzęcych.

W 2001 roku Sejm Rzeczypospolitej Polskiej przyjął dokument o nazwie „Strategia rozwoju energetyki odnawialnej”. W dokumencie tym zakłada się, że w 2010 roku około 7,5 % wykorzystywanej energii miało być energią odnawialną, a więc planuje się coraz większy udział energii odnawialnej w bilansie energii pierwotnej i zwiększanie tego udziału do 14 % w 2020 roku. Zadania oraz wskaźniki które należy osiągnąć, zostały powielone w dokumencie Polityce ekologicznej Państwa. Cele te można osiągnąć poprzez wykorzystywanie odnawialnych źródeł energii dla produkcji różnego rodzaju energii.

Do energii wytwarzanej z odnawialnych źródeł energii zalicza się, niezależnie od parametrów technicznych źródła, energię elektryczną lub ciepło pochodzące ze źródeł odnawialnych, w szczególności:

- ♦ ze słonecznych kolektorów do produkcji ciepła,
- ♦ ze słonecznych ogniw fotowoltaicznych,
- ♦ z elektrowni wiatrowych,
- ♦ ze źródeł geotermicznych.
- ♦ z elektrowni wodnych,
- ♦ ze źródeł wytwarzających energię z biomasy,
- ♦ ze źródeł wytwarzających energię z biogazu.



5.12.1. Energia słoneczna

Energia słoneczna jest alternatywnym źródłem energii, którą można wykorzystać do produkcji energii elektrycznej bądź ciepłej. Instalacjami do przetwarzania energii słonecznej w elektryczną są instalacje fotowoltaiczne. Technologia produkcji energii elektrycznej w instalacji fotowoltaicznej polega na zamianie energii promieniowania słonecznego na energię elektryczną za pomocą paneli fotowoltaicznych. Podstawowym urządzeniem przekształcającym energię słoneczną jest ogniwo fotowoltaiczne.

Na omawianym obszarze produkcja energii wykorzystującej kolektory słoneczne realizowana jest głównie przez inwestorów indywidualnych oraz instytucje publiczne. Ten sposób wykorzystania odnawialnych źródeł energii jest najpowszechniej stosowany w Gminie Lubicz. Zakłada się, że w przyszłości instalacje solarne będą wprowadzane przede wszystkim w budownictwie jednorodzinny oraz kolejnych obiektach użyteczności publicznej.

W budowie każdego ogniwa wyróżniamy dwie warstwy: pozytywną (+) i negatywną (-), pomiędzy którymi w momencie gdy w ogniwo trafiają promienie słoneczne, wytwarza się napięcie. Z reguły na pojedynczym ogniwie napięcie to nieznacznie przekracza 0,5V i 2W mocy, dlatego aby uzyskać bardziej użyteczne napięcie i większą moc ogniwa są one łączone w panele. Sugeruje się zastosowanie paneli polikrystalicznych. Moduły polikrystaliczne zbudowane są z ogniw, składających się z wielu małych kryształów krzemu. W efekcie powstaje niejednolita powierzchnia, która wzorem przypomina szron na szybie. Panele zgrupowane są na tablicach konstrukcyjnych. Jedna tablica obejmuje około 20 paneli. Tablice zlokalizowane są w rzędach, odległość pomiędzy rzędami wynosi do 6 metrów.

Natomiast do przetwarzania energii słonecznej w energię ciepłą wykorzystywane są kolektory słoneczne. W instalacjach tego typu energia słoneczna docierająca do kolektora zamieniana jest na energię ciepłą nośnika ciepła, którym może być ciecz (glikol, woda) lub gaz (np. powietrze). Kolektory można podzielić na:

- ♦ płaskie:
 - cieczowe,
 - gazowe,
 - dwufazowe,
- ♦ płaskie próżniowe,
- ♦ próżniowo-rurowe (nazywane też próżniowymi, w których rolę izolacji spełniają próżniowe rury),
- ♦ skupiające (prawie zawsze cieczowe),
- ♦ specjalne (np. okno termiczne, izolacja transparentna).



Kolektory słoneczne najpowszechniej wykorzystywane są do:

- ♦ podgrzewania wody użytkowej,
- ♦ podgrzewanie wody basenowej,
- ♦ wspomaganie centralnego ogrzewania,
- ♦ chłodzenia budynków,
- ♦ ciepła technologicznego.

5.12.2. Energia wiatru

Energia wiatru jest jednym z odnawialnych i niewyczerpalnych źródeł energii pozwalającym na redukcję emisji gazów cieplarnianych i poprawę jakości powietrza. Wytwarzanie energii wiatrowej nie przyczynia się do powstawania odpadów, ścieków, degradacji gleby, spadku poziomu wód gruntowych, jej wykorzystanie spośród znanych technologii powoduje najmniejszy wpływ na ekosystemy. Wytwarzanie energii elektrycznej z energii wiatrowej wpływa jednak na krajobraz, jednak wpływ ten jest znacznie mniejszy niż w przypadku technologii konwencjonalnych.

Rysunek nr 26. Mapa zasobów wietrznych IMIGW



www.builddesk.pl



Elektrownie wiatrowe są źródłem hałasu - praca rotora i śmigieł wiatraka oraz wywołują efekt cienia - zacinienie powodowane przez wieżę i cień rzucany przez kręcące się śmigła a także są źródłem drgań. Wpływ elektrowni wiatrowych na awifaunę nie został szczegółowo zbadany. Brak jest wiarygodnych badań pozwalających na wyciągnięcie obiektywnych wniosków na temat wpływu parków wiatrowych na ptaki w porównaniu z wpływem innych form działalności człowieka.

Lokalizacja elektrowni wiatrowych zależy od prędkości wiatru, przez co dobierana jest ona bardzo starannie pod kątem częstości występowania silnych (7-20 m/s) wiatrów. Najczęściej obecnie spotykane w energetyce wiatraki mogą pracować przy prędkościach wiatru od 3 do 30 m/s. Instytut Meteorologii i Gospodarki Wodnej opracował mapę zasobów wietrznych na obszarze Polski w podziale na pięć stref o określonych warunkach anemologicznych. Instytut Meteorologii i Gospodarki Wodnej przeprowadził mezoskalową rejonizację obszaru kraju pod względem zasobów energii wiatru. Zgodnie z powyższym rysunkiem zauważyć można, że Gmina Lubicz znajduje się w strefie III czyli o „średnio korzystnej” dla lokalizacji siłowni wiatrowych.

Przed podjęciem ewentualnej decyzji o budowie elektrowni wiatrowej w miejscu gdzie występuje duża wietrzność należy przeprowadzić badania siły, kierunku i częstości występowania wiatrów. Na podstawie przeprowadzonych analiz instalowanie turbin wiatrowych o dużych mocach ma sens ekonomiczny tylko w rejonach o średniorocznej prędkości wiatru powyżej 4,0 m/s.

Zgodnie z zapisami studium uwarunkowań i kierunków zagospodarowania przestrzennego Gminy Lubicz, w zakresie odnawialnych źródeł energii dopuszcza się wykorzystanie energii wody, słońca oraz geotermii z wyłączeniem obszarów Natura 2000 i obszaru Chronionego Krajobrazu Doliny Drwęcy. Nie przewiduje się lokalizacji elektrowni wiatrowych na terenie Gminy Lubicz.

5.12.3. Energia geotermalna

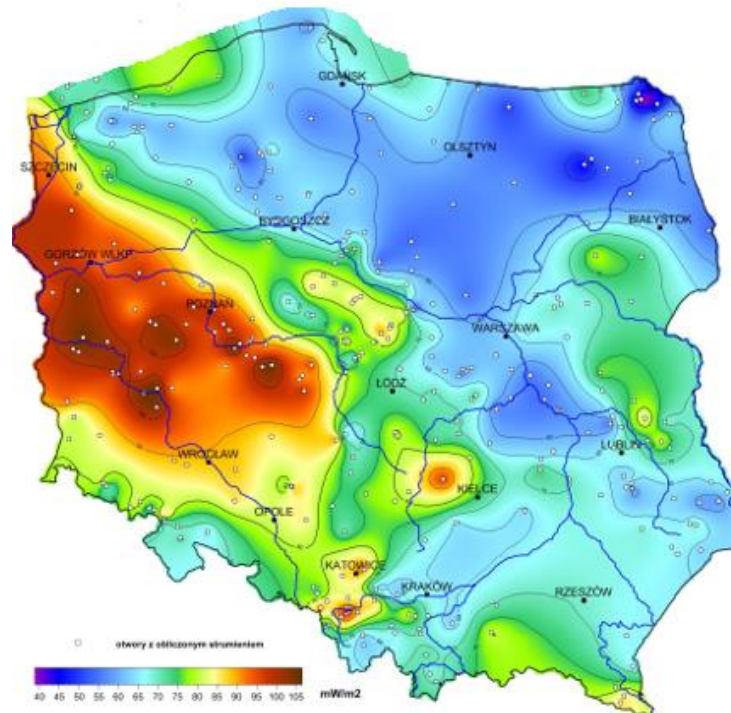
Energia geotermalna pochodzi z ciepła dopływającego z głębi Ziemi oraz ciepła wyzwalamącego się podczas naturalnego rozpadu pierwiastków promieniotwórczych.

Dla rzeczywistej oceny możliwości wykorzystania ww. zasobów wód termalnych na szerszą skalę, np. dla pokrycia potrzeb cieplnych odbiorców z terenu Gminy Lubicz, konieczne jest opracowanie i przedstawienie koncepcji rozwiązań technicznych oraz szczegółowych analiz ekonomicznych opłacalności zaproponowanych rozwiązań wraz z podaniem możliwej do pozyskania mocy ciepłej w danych warunkach.



Pompy ciepła są bardzo ciekawymi rozwiązaniami w zakresie ogrzewania budynków, przygotowania ciepłej wody użytkowej oraz w klimatyzacji. Bariery ich zastosowania są względy ekonomiczne. Dzięki inicjatywie Narodowego Funduszu Ochrony Środowiska i Gospodarki Wodnej oraz Banku Ochrony Środowiska, zostały stworzone względnie korzystne warunki inwestowania w proekologiczne przedsięwzięcia, w tym m.in. w instalacje z pompami ciepła.

Rysunek nr 27. Mapa gęstości ziemskiego strumienia ciepłego dla obszaru Polski



Źródło: Państwowy Instytut Geologiczny

Możliwe są następujące systemy pracy instalacji grzewczej wykorzystującej jako źródło ciepła pompę ciepła:

- ♦ system monowalentny - pompa ciepła jest jedynym generatorem ciepła, pokrywającym w każdej sytuacji 100% zapotrzebowania;
- ♦ system biwalentny (równoległy) - pompa ciepła pracuje jako jedyny generator ciepła, aż do punktu dołączenia drugiego urządzenia grzewczego. Po przekroczeniu punktu dołączenia pompa pracuje wspólnie z drugim urządzeniem grzewczym (np. z kotłem gazowym lub ogrzewaniem elektrycznym);
- ♦ system biwalentny (alternatywny) - pompa ciepła pracuje jako wyłączny generator ciepła, aż do punktu przełączenia na drugie urządzenie grzewcze. Po przekroczeniu punktu przełączenia pracuje wyłącznie drugie urządzenie grzewcze (np. kocioł gazowy).



5.12.4. Energia wodna

Energia cieków wód powierzchniowych to jedno z ważniejszych źródeł energii odnawialnej w Polsce. Wykorzystuje się ją głównie do produkcji energii elektrycznej. Współczynnik sprawności przetwarzania energii wody na energię elektryczną jest najwyższy w porównaniu ze sprawnością wykorzystywania w tym celu innych źródeł odnawialnych, dlatego produkcja energii z tego źródła jest dość popularna i szeroko stosowana.

Wykorzystanie wodnych zasobów energetycznych jest zależne od szeregu uwarunkowań - jednym z podstawowych są między innymi energetyczność naturalna rzeki (wielkość i równomierność przepływów), wpływ małej elektrowni wodnej tzw. MEW na środowisko oraz opłacalność przedsięwzięcia. Właśnie ze względu na oddziaływanie MEW na środowisko należy każdą taką inwestycję rozpatrywać indywidualnie i bardzo szczegółowo. Rozpatrując wykorzystanie energii wody należy przede wszystkim upewnić się, że nie nastąpi utrata wartości przyrodniczych przekraczająca zdecydowanie korzyści płynące z budowy MEW.

**Gmina Lubicz z uwagi na swój charakter oraz zasoby wodne należy do Gmin,
w których można wykorzystać potencjał energetycznego spadku wody.**

**Ukształtowanie powierzchni oraz przepływy na istniejących ciekach wodnych, sprawiają,
iż budowa Małych Elektrowni Wodnych (MEW) przyniosłaby zamierzony efekt.**

Rozwój elektrowni wodnych jest niestety ograniczony warunkami prawnymi, lokalizacyjnymi, wymogami terenowymi i geomorfologicznymi oraz potencjałem kapitałowym inwestora. Najwięcej funduszy pochłania budowa obiektów hydrotechnicznych piętrzących wodę (jaz, zaporą). Charakterystyczne dla elektrowni wodnych są znikome koszty eksploatacji (wynoszące średnio około 0,5÷1% łącznych nakładów inwestycyjnych rocznie) oraz wysoka sprawność energetyczna (90÷95%).

5.12.5. Energia biomasy

Największe nadzieje na pozyskiwanie energii z odnawialnych źródeł stwarza także biomasa (słoma, drewno, wierzba energetyczna). Jej udział w bilansie energetycznym państwa z roku na rok wzrasta. Na terenie Gminy Lubicz istnieje duży potencjał na wykorzystywanie biomasy do produkcji energii cieplnej. Stosowanie biomasy w celu pozyskiwania energii cieplnej powinno stać się alternatywą dla metod pozyskiwania ciepła za pomocą paliw konwencjonalnych. Istniejący potencjał biomasy na terenie Gminy winno wykorzystywać się w małych i średnich kotłowniach w celu zasilania obiektów mieszkalnych, obiektów użyteczności publicznej oraz wszelkich obiektów o charakterze produkcyjnym.



Dość znaczna powierzchnia obszarów rolniczych na terenie Gminy mogłaby służyć uprawom wierzby energetycznej. Uprawa wierzby na cele energetyczne pozwoliłaby dać ekologiczny i odnawialny surowiec do pozyskiwania energii cieplnej. Podczas spalania drewna wierzbowego ilości uwalnianych do atmosfery związków siarki oraz azotu w porównaniu ze spalaniem konwencjonalnych surowców są minimalne.

Wierzba jest najefektywniejszą z roślin używanych do oczyszczania gleb z metali ciężkich, związków toksycznych i innych poprzez wbudowanie ich w swoją biomasę. Z powodu tych właściwości stosowana jest jako zielony pas ochronny wokół szkodliwych zakładów przemysłowych, autostrad, wysypisk śmieci itp. Biomasa przy tym jest także bardzo tanim źródłem energii cieplnej. Koszt 1GJ energii wyprodukowanego przy spalaniu węgla wynosi około 40 zł, oleju opałowego 120 zł, gazu ziemnego 79 zł, pelletu 55 zł, zrębki drewna 20 zł, a wierzby energetycznej 19 zł. Jak widać z tych wyliczeń opał dwóch ostatnich pozycji jest dwukrotnie tańszy od węgla kamiennego.

5.12.6. Energia biogazu

Biogazownie stanowią instalacje, które wytwarzają energię cieplną i elektryczną z biogazu powstającego w procesie fermentacji beztlenowej. Mogą być jej poddane wszystkie substraty ulegające biodegradacji. Budowane w Polsce biogazownie rolnicze zazwyczaj dysponują mocą elektryczną i cieplną w przedziale od 0,5 MW do 2,0 MW. Niniejszy rodzaj elektrociepłowni cechuje się szerokim spektrum pozytywnych oddziaływań na otoczenie zarówno przyrodnicze, jak i społeczno-gospodarcze. Jednak w pierwszej kolejności należy zaznaczyć, że biogazownia jest źródłem ekologicznej energii.

Jako paliwo wykorzystywane są surowce odnawialne, do których należą głównie rośliny energetyczne, odpady rolnicze pochodzenia roślinnego oraz zwierzęcego. Produkcja energii z ich wykorzystaniem cechuje się niemalże zerowym oddziaływaniem na środowisko w porównaniu do tradycyjnych metod, opartych na takich surowcach jak węgiel czy ropa naftowa.

Biogazownia jest stabilnym i pewnym źródłem energii cieplnej i elektrycznej, gdyż jest ona wytwarzana w trybie ciągłym przez 90% czasu w ciągu roku. Zarówno ilość jak i parametry wytworzonej energii są utrzymywane na stałym poziomie, dzięki czemu zwiększa się bezpieczeństwo energetyczne regionu. Wyprodukowana energia elektryczna w biogazowni jest zazwyczaj sprzedawana operatorowi energetycznemu, lub ewentualnie dostarczana jest bezpośrednio do pobliskich odbiorców. Ponadto biogazownia może współpracować z lokalnymi sieciami ciepłymi i dostarczać tanią energię do celów grzewczych dla budynków użyteczności publicznej, domów lub bloków mieszkalnych.



Na podstawie dostępnych publikacji, szacuje się, że ciepło wyprodukowane przez biogazownię o mocy 1 MW jest w stanie zaspokoić w 100% zapotrzebowanie na c.o. i c.w.u. około 200 domów jednorodzinnych. Ponadto odbiorcami ciepła z biogazowni mogą być zakłady przemysłowe, hodowle zwierząt, suszarnie oraz wszelkie obiekty, które cechują się zapotrzebowaniem na ciepło. Najbardziej efektywne wykorzystanie energii cieplnej ma miejsce w sytuacji, gdy jej odbiorcy znajdują się w niedalekim sąsiedztwie biogazowni (max 1,5 km). W związku z powyższym biogazownia może pełnić rolę lokalnego, ekologicznego źródła prądu i ciepła, które w znacznym stopniu może uniezależnić odbiorców od stale rosnących cen nośników energii.

W związku z powyższym na omawianym obszarze należy podjąć działania mające na celu wykorzystanie istniejącego potencjału energetycznego z biogazu, poprzez m. in. budowę lokalnej biogazowni. Budowa lokalnej biogazowni oprócz możliwości wykorzystania odnawialnych źródeł energii na potrzeby energetyczne Gminy, pozwoli również na długofalową aktywizację lokalnego sektora rolniczego. Powstanie biogazowni wpłynie na wzrost zagospodarowania nieużytków, bądź na wykorzystanie nadwyżek produkcji rolnej. Dzięki temu, że dostawy substratów są kontraktowane długoterminowo, jest to bezpieczna i perspektywiczna forma współpracy dla rolników, która zapewnia stałe, gwarantowane dochody.

Szacuje się, że około 70% kosztów operacyjnych biogazowni w ciągu roku stanowi zakup substratów, co przy instalacji o mocy 1 MW przekłada się na kwotę w przedziale od 1 mln do 1,5 mln złotych. Lokalni dostawcy mają zatem możliwość znacznego zwiększenia swoich przychodów. Z uwagi na koszty transportu, źródła substratów muszą one znajdować się maksymalnie ok. 20 km od biogazowni, co pozwala na współpracę z dostawcami głównie z terenu Gminy, w której jest zlokalizowana instalacja biogazowni.

5.12.7. Podsumowanie

Wdrażanie Gminnych programów w zakresie wykorzystania OZE skutkuje wymiernymi korzyściami, z których najważniejsze przedstawiono w poniższej tabeli.

Tabela nr 37. Korzyści z wdrażania odnawialnych źródeł energii

Korzyści	Możliwość realizacji na terenie Gminy
Spalanie bądź współspalanie biomasy w ciepłowniach i kotłowniach obniża koszty wytwarzania oraz cenę sprzedaży ciepła	TAK
Instalowanie kolektorów słonecznych i pomp ciepła poprawia jakość powietrza w sezonie grzewczym.	TAK



Udokumentowanie lokalnych złów geotermalnych zachęca niezależnych inwestorów do realizacji przedsięwzięć inwestycyjnych w zakresie ciepłownictwa	NIE
Uruchomienie produkcji paliw formowanych z frakcji odpadów biodegradowalnych	NIE
Założenie upraw energetycznych zwiększa zatrudnienie w rolnictwie, zapobiega dewastacji gruntów rolnych, zmniejsza nadprodukcję żywności, udostępnia rolnikom pomocowe środki finansowe	TAK
Eksploatacja kolektorów słonecznych oraz pomp ciepła i spalanie biomasy w budynkach użyteczności publicznej obniża wydatki z budżetu na gaz, olej opałowy i węgiel	TAK
W przypadkach szczególnych, handel uprawnieniami do emisji CO ₂ da istotny dochód do budżetu Gminy	NIE
Realizacja programów obejmujących OZE przyczyni się do poprawy wizerunku Gminy oraz zwiększenia jej atrakcyjności	TAK
Programy wdrażania technologii OZE są najważniejszym punktem alokacji krajowych i unijnych środków pomocowych oraz zwiększają możliwości pozyskania tych środków. Wpisują się jednocześnie w domenę Regionalnego Programu Operacyjnego Województwa Kujawsko - Pomorskiego	TAK
Powiększenie lokalnego bezpieczeństwa energetycznego. Uniezależnienie się od dostaw energii z zewnątrz.	TAK
Rozwój energetyki wiatrowej na specjalnie wyznaczonych terenach.	NIE

Źródło: Analiza własna

Największe możliwości rozwoju odnawialnych źródeł energii na terenie Gminy Lubicz związane są z wykorzystywaniem energii słonecznej oraz biomasy.

Inwestycje takie należy lokalizować w odległości nie zagrażającej istniejącej zabudowie w szczególności nie pogarszającej jakości życia mieszkańców terenów zurbanizowanych.

5.13. Prognoza stanu środowiska do 2030 roku

Według raportu Europejskiej Agencji Środowiska (EEA) „Środowisko Europy 2015 - Stan i prognozy” (SOER 2015) polityka w dziedzinie środowiska i klimatu przyniosły w ostatnich dziesięcioleciach znaczne korzyści dla jakości życia w Europie oraz kondycji ekosystemów. W raporcie zwrócono jednak uwagę m.in. na konieczność zastosowania bardziej ambitnych rozwiązań, by zrealizować wizję Europy na 2050 r., czyli zapewnienia „dobrej jakości życia z uwzględnieniem ograniczeń naszej planety”.



Zgodnie z raportem stwierdzono, że w ostatnich 20 latach na obszarze Polski dokonano znaczącego postępu w dziedzinie ochrony i zmniejszenia presji na środowisko. Pomimo ciągłego wzrostu gospodarczego w ostatnich dwóch dekadach, nie zaobserwowano wzrostu emisji, a w niektórych przypadkach zanotowano znaczne redukcje. Pozytywnie oceniono również zmniejszenie obciążeń dla ekosystemów wodnych oraz powiększanie obszarów leśnych. Wśród wyzwań, z którymi Polska musi się zmierzyć, wymieniono m.in. zanieczyszczenie powietrza.

Według prognozy trendów przewiduje się następujące założenia:

- ◆ zmniejszenie poziomu emisji gazów cieplarnianych i substancji zanieczyszczających powietrze przy jednoczesnym wzroście zapotrzebowania na finalną energię elektryczną,
- ◆ odczuwalne skutki zmian klimatu - częstsze ekstrema temperatury, częstsze występowanie susz, zróżnicowana intensywność opadów, wyższa temperatura wody, wyższe zróżnicowanie plonów oraz zwiększone ryzyko pożaru lasów,
- ◆ wzrost innowacyjności w gospodarce, co przełoży się na bardziej efektywne korzystanie z zasobów i zmniejszenie emisji substancji zanieczyszczających atmosferę i gazów cieplarnianych. Szczególne wyzwanie stanowi osiągnięcie poziomów dopuszczalnych w zakresie pyłu (PM10, PM2,5) i docelowych w zakresie benzo(a)pirenu,
- ◆ rozwój bogactwa różnorodności biologicznej, która odpowiednio wykorzystana może wpłynąć na wzrost konkurencyjności na poziomie regionalnym i lokalnym,
- ◆ racjonalna gospodarka przestrzenna, biorąca pod uwagę interes społeczności lokalnych, uwzględniająca zasoby przyrodnicze i świadczone przez nie usługi ekosystemowe oraz przeciwdziałanie fragmentacji środowiska. Przestrzeń wymagać będzie racjonalnego i odpowiedzialnego dysponowania przy uwzględnieniu potrzeb rozwoju przemysłu, urbanizacji, infrastruktury oraz cennych przyrodniczo obszarów,
- ◆ pełne zinventaryzowanie zasobów siedlisk i gatunków mające na celu poprawę jakości i efektywności systemu ocen oddziaływania na środowisko oraz innych narzędzi planowania rozwoju na szczeblu krajowym, regionalnym i lokalnym,
- ◆ ekspansja przestrzenna zabudowy mieszkaniowej, przemysłowej i usługowej w strefach podmiejskich, przyczyniająca się do wzmożonego wykorzystania zasobów wodnych i postępującej ich degradacji, a także intensyfikacji zmian reżimu odpływu wody,



- ◆ kontynuacja działań inwestycyjnych koncentrujących się na usuwaniu związków azotu i fosforu oraz zanieczyszczeń bakteriologicznych. Istotne dla jakości wód będą zmiany w rolnictwie w kierunku stosowania tzw. dobrych praktyk rolniczych,
- ◆ stopniowe przechodzenie z zagospodarowania odpadów poprzez składowanie na sposoby bardziej przyjazne środowisku tj. przygotowanie do ponownego użycia, recykling oraz odzysk energii,
- ◆ zmniejszanie ilości wytwarzanych odpadów poprzez wdrażanie nowoczesnych technologii oraz zwiększanie innowacyjności przemysłu i efektywności produkcji,
- ◆ kształtowanie postaw społeczeństwa sprzyjających zrównoważonemu rozwojowi jako fundamentalne założenie dla wdrażania standardów ochrony środowiska.



Tabela nr 38. Prognozowany stan środowiska na terenie Gminy Lubicz

Obszar interwencji	Prognoza stanu środowiska do 2030 roku
Ochrona klimatu i jakości powietrza	<ul style="list-style-type: none">♦ mogą pojawić się odczuwalne skutki zmian klimatu - częstsze ekstrema temperatury, częstsze występowanie susz, większa intensywność opadów mogąca powodować powodzie o każdej porze roku, niższe temperatury zimą mogą doprowadzić do częstszego zagrożenia powodziąmi zatorowymi, wyższa temperatura wody, wyższe zróżnicowanie plonów oraz zwiększone ryzyko pożaru lasów,♦ w wyniku realizacji strategicznych celów środowiskowych z wykorzystaniem instrumentów prawnych, które służą redukcji emisji zanieczyszczeń powietrza, w tym obowiązujących naprawczych programów ochrony powietrza, przewiduje się poprawę jakości powietrza,♦ wzrost innowacyjności w gospodarce, przełoży się na bardziej efektywne korzystanie z zasobów i zmniejszenie emisji substancji zanieczyszczających atmosferę i gazów cieplarnianych. Szczególne wyzwanie stanowić będzie osiągnięcie poziomów dopuszczalnych w zakresie pyłu PM10, PM2,5 i docelowych w zakresie benzo(a)pirenu,♦ ochrona klimatu oraz poprawa jakości powietrza będzie efektem realizacji polityki klimatycznej poprzez prognozowane wypełnienie zobowiązań międzynarodowych i unijnych dotyczących redukcji emisji gazów cieplarnianych, poprawy efektywności energetycznej i osiągnięcia udziału energii ze źródeł odnawialnych w finalnym zużyciu energii.
Zagrożenia hałasem	<ul style="list-style-type: none">♦ nastąpi integracja problemu zagrożenia emisją hałasu z aspektami planowania przestrzennego przy opracowywaniu miejscowych planów zagospodarowania przestrzennego lub ich zmianach,♦ prognozuje się znaczny wzrost ruchu samochodowego generującego hałas komunikacyjny. Jednakże hałas komunikacyjny systematycznie ograniczany będzie m.in. przez realizację inwestycji drogowych t.j.: budowa dróg obwodowych, modernizacja istniejącej infrastruktury, budowa ekranów akustycznych, nasadzenia zieleni izolacyjnej, itp.♦ prognozuje się zmniejszanie poziomu hałasu, głównie komunikacyjnego, do poziomu co najmniej dopuszczalnego,♦ sukcesywnie prowadzone będą działania naprawcze, wynikające z zapisów programów ochrony środowiska przed hałasem.
Pola elektromagnetyczne	<ul style="list-style-type: none">♦ nastąpi integracja problemu zagrożenia polami elektromagnetycznymi z aspektami planowania przestrzennego przy opracowywaniu miejscowych planów zagospodarowania przestrzennego lub ich zmianach,♦ wdrożenie sprawnego systemu monitorowania źródeł pól elektromagnetycznych przyczyni się do poprawy bezpieczeństwa mieszkańców Gminy, nie przewiduje się stwierdzenia przekroczeń pól elektromagnetycznych poziomu normatywnego.
Gospodarowanie wodami	<ul style="list-style-type: none">♦ zakładany rozwój infrastruktury w zakresie małej i dużej retencji poprawi bezpieczeństwo powodziowe oraz pozwoli na przeciwdziałanie zjawisku deficytu wody,♦ postępujące zmiany klimatyczne mogą powodować wzrost częstotliwości i zasięgu suszy w okresach letnich, a także wzrost częstotliwości i nasilania się ekstremalnych zdarzeń powodziowych. Przewiduje się jednak, że dzięki realizacji działań zawartych m.in. w planie zarządzania ryzykiem powodziowym oraz w planie przeciwdziałania skutkom suszy negatywne oddziaływanie tych zjawisk zostanie w istotny sposób ograniczone.



Gospodarka wodno - ściekowa	<ul style="list-style-type: none">♦ w przypadku braku realizacji założeń dokumentów strategicznych ekspansja przestrzenna zabudowy mieszkaniowej, przemysłowej i usługowej w strefach podmiejskich, może przyczynić się do wzmożonego wykorzystania zasobów wodnych i postępującej ich degradacji, a także intensyfikacji zmian reżimu odpływu wody,♦ realizacja dokumentów planistycznych tj. aktualizacja planu gospodarowania wodami na obszarach dorzecza oraz aktualizacja programu wodno - środowiskowego kraju, w znacznej mierze poprawi stan środowiska wodnego,♦ realizacja inwestycji z zakresu gospodarki wodno-ściekowej przyczyni się do osiągnięcia dobrego stanu wód,♦ zakładany spadek zużycia przyczyni się do poprawy stanu środowiska wodnego i osiągnięcia zakładanych celów środowiskowych.
Gleby oraz zasoby geologiczne	<ul style="list-style-type: none">♦ nie prognozuje się istotnych zmian w zakresie gleb oraz zasobów geologicznych, jednak ze względu na zwiększone zapotrzebowanie związane z realizacją inwestycji komunikacyjnych, przewiduje się zwiększenie liczby udokumentowanych na potrzeby eksploatacji złóż kruszyw naturalnych i surowców skalnych oraz zwiększenie ich wydobywania,♦ racjonalna polityka koncesyjna przyczyni się do zwiększenia poziomu ochrony zasobów, minimalizacji negatywnego oddziaływania eksploatacji na środowisko oraz eliminacji nielegalnej eksploatacji kopalin,♦ przewiduje się sukcesywną rekultywację terenów zdegradowanych - gleby zdegradowane będą zalesiane lub zagospodarowywane,♦ poprawi się stan gleb, m.in. poprzez popularyzowanie dobrych praktyk rolniczych,♦ przewiduje się wzrost wskaźnika udziału powierzchni użytków rolnych ekologicznych w użytkach rolnych ogółem.
Gospodarka odpadami i zapobieganie powstawania odpadów	<ul style="list-style-type: none">♦ wzrośnie ilość wytwarzanych odpadów ale jednocześnie zmniejszy się ilość odpadów składowanych na składowisku poprzez stopniowe wdrażanie sposobów zagospodarowania na bardziej przyjazne środowisku tj. przygotowanie do ponownego użycia, recykling oraz odzysk energii,♦ masa odpadów komunalnych ulegających biodegradacji przekazywanych do składowania zmniejszy się w stosunku do masy tych odpadów wytworzonych w 1995 r.,♦ dzięki działalności edukacyjnej wzrośnie świadomość konsumentów i akceptacja dla bardziej rozwiniętych systemów gospodarki odpadami.
Zasoby przyrodnicze i dziedzictwo kulturowe	<ul style="list-style-type: none">♦ wdrażana zostanie racjonalna gospodarka przestrzenna, biorąca pod uwagę interes społeczności lokalnych, uwzględniająca zasoby przyrodnicze i świadczone przez nie usługi ekosystemowe oraz przeciwdziałanie fragmentacji środowiska.♦ przewiduje się pełne zinventaryzowanie zasobów siedlisk i gatunków mające na celu poprawę jakości i efektywności systemu ocen oddziaływania na środowisko oraz innych narzędzi planowania rozwoju na szczeblu lokalnym,♦ wprowadzone zostaną działania służące zachowaniu istniejącej różnorodności biologicznej i krajobrazowej,♦ przewiduje się tworzenie nowych formy ochrony przyrody oraz nowych terenów zieleni urządzonej jak i nieurządzonej,♦ przewiduje się wzrost ruchu turystycznego i rekreacyjnego, co powinno poprawić zagospodarowanie turystyczne i stan bazy turystycznej i tras, a także wzrost ilości i długości szlaków turystycznych pieszych i rowerowych oraz ścieżek przyrodniczych,



Zagrożenia poważnymi awariami	<ul style="list-style-type: none">♦ sukcesywnie aktualizowane będą dokumenty związane z przeciwdziałaniem poważnym awariom, w tym programy zapobiegania poważnym awariom, zewnętrzne i wewnętrzne plany operacyjno-ratownicze i inne,♦ wzrośnie bezpieczeństwo na trasach przewozu substancji niebezpiecznych.
Edukacja ekologiczna	<ul style="list-style-type: none">♦ sukcesywnie kontynuowane będą działania edukacyjne i informacyjne z zakresu ochrony środowiska, które przyczyniać się będą do stałego wzrostu świadomości ekologicznej mieszkańców Gminy. Kształtowanie postaw społeczeństwa sprzyjających zrównoważonemu rozwojowi jako fundamentalne założenie dla wdrażania standardów ochrony środowiska.

Źródło: Analiza własna

Na terenie Gminy Lubiszyn w najbliższych latach nadal konsekwentnie realizowana będzie polityka środowiskowa z uwzględnieniem realizacji działań z zakresu szeroko rozumianej ochrony środowiska. Przy zrównoważonym rozwoju, wdrażaniu technologii niskoemisyjnych i proekologicznych, wzroście świadomości ekologicznej społeczeństwa, należy zakładać, że w horyzoncie czasowym do 2030 roku stan środowiska Gminy będzie sukcesywnie ulegał poprawie, a wielkość presji na środowisko, przy jednoczesnym wzroście gospodarczym, będzie się zmniejszać.



VI. ZAGADNIENIA HORYZONTALNE

6.1. Ochrona różnorodności biologicznej

Różnorodność biologiczna oznacza zróżnicowanie wszystkich żywych organizmów w ekosystemach lądowych, morskich i słodkowodnych oraz w zespołach ekologicznych, których są częścią, dotyczy to różnorodności w obrębie gatunku, pomiędzy gatunkami oraz różnorodności ekosystemów. Ochrona różnorodności biologicznej to systemowe działania podejmowane na rzecz trwałego zachowania wszystkich elementów różnorodności biologicznej w miejscach ich naturalnego występowania - ochrona in situ oraz zagrożonych gatunków, podgatunków i odmian poza miejscami ich naturalnego występowania bądź powstania - ochrona ex situ.

Zasady ochrony, pomnażania oraz korzystania z zasobów różnorodności biologicznej określa Konwencja o różnorodności biologicznej, nakazująca ochronę przyrody na trzech poziomach: genetycznym, gatunkowym i ekosystemowym. Zobowiązywała ona państwa ją ratyfikujące, w tym Polskę do dokonania własnych ocen różnorodności biologicznej oraz do opracowania i wdrożenia strategii jej ochrony.

Pojęcie „ochrona” rozumiane jest jako wiele przedsięwzięć polegających na zachowaniu różnorodności biologicznej na wszystkich jej poziomach, restytucji elementów utraconych, tworzeniu form gospodarowania zasobami różnorodności biologicznej.

Ważnym elementem „strategii ochrony” jest monitoring różnorodności biologicznej i prowadzenie bazy danych. Celem monitoringu jest gromadzenie w ujęciu dynamicznym, przetwarzanie i udostępnianie informacji ilościowych i jakościowych o stanie jej elementów (genotypów, gatunków, ekosystemów i układów ponad ekosystemalnych) w różnych warunkach środowiskowych na obszarze całego kraju.

Ochrona in situ (łac. in situ - na miejscu), to ochrona gatunku chronionego, realizowana w jego naturalnym środowisku życia przez zachowanie niezmiennych warunków środowiskowych oraz zaniechanie pozyskiwania osobników tego gatunku lub dostosowanie rozmiarów i metod pozyskiwania do możliwości ich reprodukcji. Ochronie in situ służą przede wszystkim rezerваты i parki narodowe.

Ochrona ex situ (łac. ex situ - poza miejsce), to ochrona gatunku chronionego realizowana przez przeniesienie go do ekosystemu zastępczego, gdzie może on dalej żyć samodzielnie w warunkach naturalnych, lub do środowiska sztucznie stworzonego, w którym musi być otoczony stałą opieką człowieka. Przenoszone mogą być całe osobniki roślin albo ich nasiona, bulwy i kłącza, całe osobniki zwierząt lub ich materiał rozrodczy. Ochronę ex situ mogą podejmować jedynie instytucje naukowe, urzędy konserwatorskie i parki narodowe. W ten typ ochrony zaangażowane są głównie ogrody botaniczne i zoologiczne, gdzie prowadzone są badania zagrożonych gatunków, ich rozmnażanie i wymiana.



Wybór metody ochrony in situ lub ex situ zależy od charakteru i stopnia zagrożenia - populacje silnie zagrożone i zanikające mogą być zachowane jedynie w warunkach ex situ. Najważniejszą przyczyną zanikania gatunków jest utrata siedlisk ich występowania na skutek szeroko rozumianej działalności populacji ludzkiej, której intensywny wzrost liczebności przyspieszył zużycie wszystkich zasobów przyrody. Równie groźne w skutkach jest przekształcenie naturalnych biotopów (miejsc egzystowania organizmów), niszczenie siedlisk (wycinanie lasów, zmiany stosunków hydrologicznych) i ich fragmentacja. Do zwiększenia tempa tego zjawiska przyczynia się także zanieczyszczenie środowiska, skażenie wód, powietrza i gleb. Inną ważną przyczyną wymierania staje się wprowadzanie przez człowieka gatunków pochodzących z innych rejonów geograficznych (introdukcja), której skutkiem jest konkurencyjne wypieranie rodzimych taksonów. Trzecią istotną przyczyną jest nadmierna eksploatacja zasobów przyrodniczych przez bezpośrednie zabijanie organizmów.⁵⁾

W maju 2011 r. Komisja Europejska opublikowała dokument „*Nasze ubezpieczenie na życie i nasz kapitał naturalny - unijna strategia ochrony różnorodności biologicznej na okres do 2020r*”. Celem przewodnim tego dokumentu jest powstrzymanie utraty różnorodności biologicznej i degradacji funkcji ekosystemów w Unii Europejskiej do 2020r. oraz przywrócenie ich w możliwie największym stopniu, a także zwiększenie wkładu Unii w zapobieganie utraty różnorodności biologicznej na świecie. Unijna strategia ochrony różnorodności biologicznej na okres do 2020 r. obejmuje sześć wzajemnie uzupełniających się celów:

- ♦ **Cel 1:** Pełne wdrożenie Dyrektywy Ptasiej i Siedliskowej,
- ♦ **Cel 2:** Utrzymanie i odbudowa ekosystemów i ich funkcji,
- ♦ **Cel 3:** Zwiększenie wkładu rolnictwa i leśnictwa w utrzymanie i wzmocnienie różnorodności biologicznej,
- ♦ **Cel 4:** Zapewnienie zrównoważonego wykorzystania zasobów rybnych,
- ♦ **Cel 5:** Zwalczenia inwazyjnych gatunków obcych,
- ♦ **Cel 6:** Pomoc na rzecz zapobiegania utracie światowej różnorodności biologicznej.

Strategia będzie realizowana zgodnie ze wspólnymi ramami wykonawczymi, angażującymi państwa członkowskie w partnerstwo z najważniejszymi zainteresowanymi stronami i społeczeństwem obywatelskim. Podstawę strategii stanowi rzetelny poziom odniesienia Unii Europejskiej w zakresie stanu różnorodności biologicznej i ekosystemów w Europie, który będzie wykorzystywany do monitorowania postępów.

⁵ Teresa Bzinkowska - Ochrona różnorodności biologicznej - metody ochrony gatunkowej in situ i ex situ
www.srodowisko.abc.com.pl



Bardzo dużym i zasadniczym wyzwaniem będzie osiągnięcie celu 1 unijnej strategii ochrony różnorodności biologicznej na okres do 2020 r., polegającego na powstrzymaniu pogarszania się stanu wszystkich gatunków i siedlisk objętych unijnym prawodawstwem w dziedzinie ochrony przyrody oraz osiągnięcie znaczącej i wymiernej poprawy ich stanu tak, aby w porównaniu z obecnymi ocenami do 2020r. osiągnąć zwiększenie o 100% liczby ocen siedlisk oraz o 50% liczby ocen gatunków przeprowadzonych na mocy dyrektywy siedliskowej wykazujących poprawę stanu ochrony; a także zwiększenie o 50% liczby ocen gatunków przeprowadzonych na mocy dyrektywy ptasiej wykazujących bezpieczny lub lepszy stan ochrony.

Uchwałą Rady Ministrów nr 213 z dnia 6 listopada 2015 r. zatwierdzono „Program ochrony i zrównoważonego użytkowania różnorodności biologicznej wraz z Planem działań na lata 2015 - 2020. Celem głównym dokumentu jest:

Poprawa stanu różnorodności biologicznej i pełniejsze powiązanie jej ochrony z rozwojem społecznym i gospodarczym kraju.

Cel szczegółowy A: Podniesienie poziomu wiedzy oraz wzrost aktywności społeczeństwa w zakresie działań na rzecz ochrony różnorodności biologicznej.

- ♦ Poprawa stanu wiedzy i dostępności informacji w zakresie różnorodności biologicznej.
- ♦ Podniesienie jakości procesów decyzyjnych i skuteczności egzekwowania prawa w zakresie ochrony różnorodności biologicznej.
- ♦ Aktywizacja społeczeństwa na rzecz ochrony różnorodności biologicznej.

Cel szczegółowy B: Doskonalenie systemu ochrony przyrody.

- ♦ Doskonalenie sieci obszarów chronionych w celu zwiększenia skuteczności ochrony różnorodności biologicznej.
- ♦ Wzmocnienie instytucjonalne systemu zarządzania obszarami chronionymi, w tym systemu monitoringu przyrodniczego i raportowania.
- ♦ Mobilizacja środków na realizację działań ochronnych w obszarach chronionych.

Cel szczegółowy C: Zachowanie i przywracanie siedlisk przyrodniczych oraz populacji zagrożonych gatunków.

- ♦ Zwiększenia efektywności systemu zarządzania gatunkami chronionymi.
- ♦ Ograniczenie presji ze strony gatunków chronionych powodujących szkody gospodarcze.
- ♦ Ochrona i odtwarzanie cennych siedlisk przyrodniczych.



Cel szczegółowy D: Utrzymanie i odbudowa funkcji ekosystemów będących źródłem usług dla człowieka.

- ♦ Nadanie ekosystemom wartości społeczno-ekonomicznej.
- ♦ Wdrożenie koncepcji zielonej infrastruktury jako narzędzia pozwalającego na utrzymanie i wzmocnienie istniejących ekosystemów oraz ich usług.

Cel szczegółowy E: Zwiększenie integracji działalności sektorów gospodarki z celami ochrony różnorodności biologicznej.

- ♦ Włączenie rolnictwa do dalszych działań na rzecz ochrony różnorodności biologicznej.
- ♦ Włączenie leśnictwa i łowiectwa do dalszych działań na rzecz ochrony różnorodności biologicznej.
- ♦ Włączenie gospodarki rybackiej do dalszych działań na rzecz ochrony różnorodności biologicznej.
- ♦ Włączenie gospodarki wodnej do dalszych działań na rzecz ochrony różnorodności biologicznej.
- ♦ Włączenie sektora turystycznego do dalszych działań na rzecz ochrony różnorodności biologicznej.
- ♦ Włączenie sektora biznesu/przedsiębiorstw do działań na rzecz ochrony różnorodności biologicznej.

Cel szczegółowy F: Ograniczanie zagrożeń wynikających ze zmian klimatu oraz presji ze strony gatunków inwazyjnych.

- ♦ Monitorowanie wpływu zmian klimatu na stan różnorodności biologicznej.
- ♦ Ograniczanie presji ze strony gatunków inwazyjnych.

Cel szczegółowy G: Zwiększenie udziału Polski na forum międzynarodowym w zakresie ochrony różnorodności biologicznej.

6.2. Adaptacja do zmian klimatu

Problem adaptacji do zmian klimatu (w tym wzrostu temperatury, częstotliwości i nasilenia zjawisk ekstremalnych) ma charakter globalny. Odpowiedzią Rządu RP na opublikowaną przez Komisję Europejską Białą Księgę: Adaptacja do zmian klimatu: Europejskie ramy działania COM(2009)147 i Strategię UE w zakresie przystosowania do zmian klimatu COM (2013) 216 (opublikowaną przez Komisję Europejską w kwietniu 2013 r.), było uchwalenie Strategicznego Planu Adaptacji dla Sektorów i Obszarów Wrażliwych na Zmiany Klimatu do roku 2020 z perspektywą do roku 2030. Zgodnie z zapisami Strategicznego Planu, kluczowym wyzwaniem polityki rozwoju kraju jest zrównoważony rozwój i efektywna gospodarka z poszanowaniem zasobów środowiska i adaptacją do zmian klimatu. Realizacji tego celu ma służyć szereg

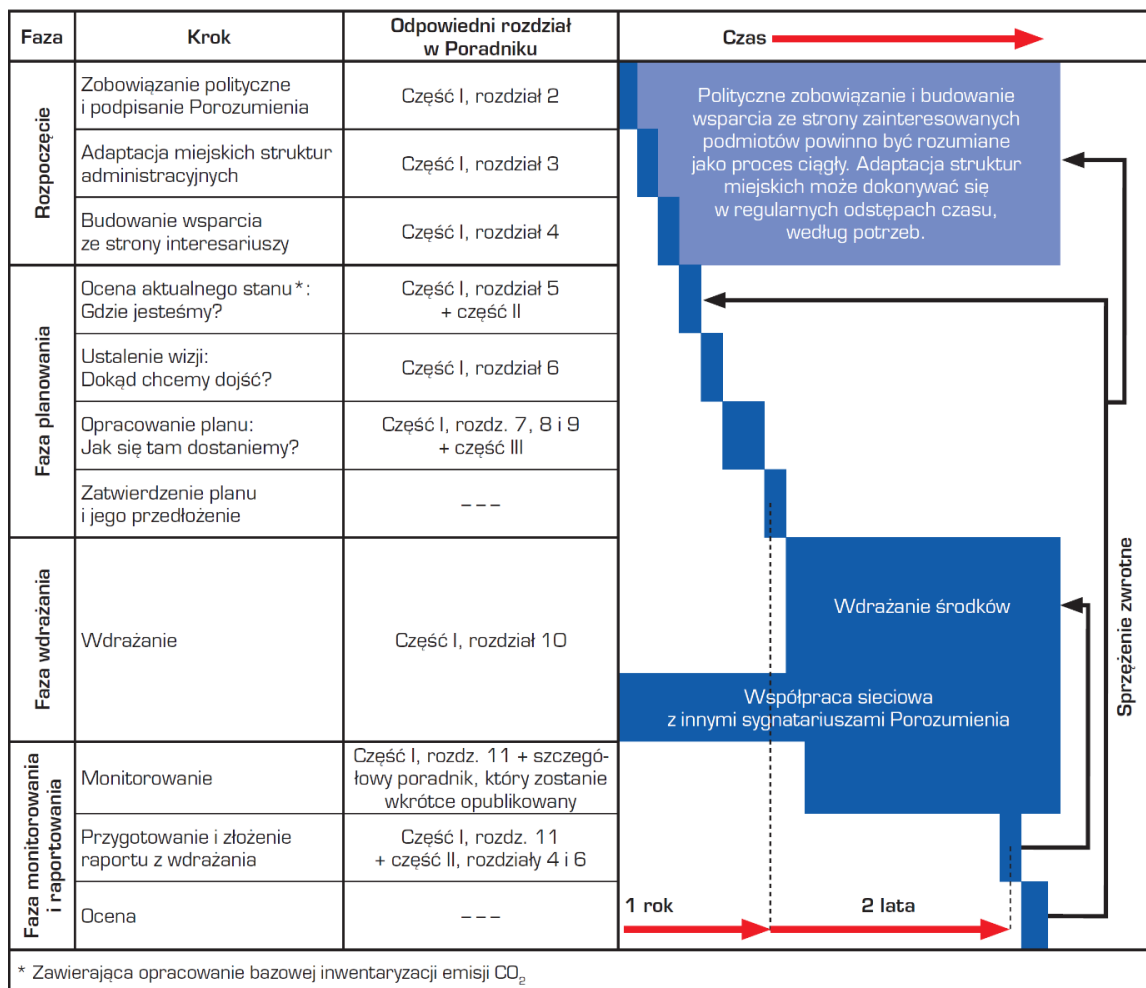


działań o charakterze legislacyjnym, organizacyjnym, informacyjnym i naukowo - badawczym. Priorytetowo należy traktować przede wszystkim:

- ♦ ochronę przeciwpowodziową;
- ♦ ochronę przed suszą,
- ♦ systemy ostrzegania i reagowania w sytuacji zjawisk ekstremalnych,
- ♦ działania adaptacyjne w rolnictwie, leśnictwie, budownictwie, transporcie, infrastrukturze miejskiej, ochronie zdrowia, budownictwie, gospodarce przestrzennej, turystyce, na obszarach górskich, chronionych (w tym na obszarach Natura 2000).

Zamieszczony poniżej wykres przedstawia kluczowe etapy opracowania i wdrażania SEAP. Jak widać proces realizacji SEAP nie jest linearny, a niektóre etapy mogą częściowo pokrywać się z innymi.

Rysunek nr 28. Etapy opracowania i wdrażania SEAP



Źródło: Poradnik „Jak opracować plan działań na rzecz zrównoważonej energii (SEAP)?”, Paolo Bertoldi, Damian Bornás Cayuela, Suvi Monni, Ronald Piers de Raveschoot - Porozumienie Burmistrzów dla zrównoważonej gospodarki energetycznej na szczeblu lokalnym



Wśród działań adaptacyjnych wyróżnia się: przedsięwzięcia techniczne (w tym rozbudowa infrastruktury przeciwpowodziowej), zmiany regulacji prawnych, szeroko rozumiany monitoring i edukacja w kierunku specyfiki zmian klimatu, ograniczenia ich skutków i w konsekwencji również zmian zachowań gospodarczych. Podstawą formułowania działań adaptacyjnych na poszczególnych szczeblach administracyjnych, winna być wnikliwa analiza specyfiki regionu i jego wrażliwości na skutki zmian klimatycznych. Adaptacja do zmian klimatu powinna „iść w parze” z realizacją działań ograniczających emisję gazów cieplarnianych. Realizacja działań adaptacyjnych przyczyni się do wzrostu stabilności rozwoju społeczno-gospodarczego w obliczu potencjalnych zagrożeń zmian klimatycznych i wpłynie pozytywnie na środowisko.

W zakresie ochrony klimatu oraz poprawy jakości środowiska i bezpieczeństwa ekologicznego należy również wspomnieć o dokumencie „Plan działań na rzecz zrównoważonej energii (SEAP)”. Plan działań na rzecz zrównoważonej energii (SEAP) jest kluczowym dokumentem pokazującym, w jaki sposób sygnatariusz Porozumienia Burmistrzów zamierza do 2020 r. zrealizować swoje zobowiązania wynikające z przystąpienia do tej ambitnej inicjatywy. SEAP wykorzystuje rezultaty bazowej inwentaryzacji emisji w celu określenia priorytetowych obszarów działań oraz możliwości osiągnięcia przyjętego przez samorząd lokalny celu w zakresie redukcji emisji CO₂. Ponadto definiuje on konkretne środki służące osiągnięciu tego celu, wraz z ich ramami czasowymi, i wskazuje osoby odpowiedzialne za ich wprowadzenie, co pozwala przełożyć długoterminową strategię na działania.

Sygnatariusze zobowiązują się przedłożyć swoje plany działań w okresie roku od dnia przystąpienia do Porozumienia. SEAP nie może być traktowany jak dokument niezmienny i skończony, ponieważ okoliczności, w jakich powstał, ulegają zmianom, a prowadzone działania przynoszą określone skutki i doświadczenia. W związku z tym pożyteczne lub nawet konieczne może okazać się regularne aktualizowanie Planu.

Zobowiązania Sygnatariuszy Planu przedstawiono poniżej:

- ♦ Redukcja emisji CO₂ na swoim terenie o co najmniej 20% dzięki wdrożeniu Planu Działań na rzecz Zrównoważonej Energii (SEAP).
- ♦ Sporządzenie Bazowej Inwentaryzacji Emisji.
- ♦ Przedłożenie SEAP w ciągu roku od dnia podpisania Porozumienia.
- ♦ Przystosowanie struktur miejskich do realizacji niezbędnych działań.
- ♦ Mobilizacja społeczeństwa obywatelskiego.
- ♦ Sporządzanie raz na dwa lata raportu z wdrażania planu.



Należy pamiętać, że szanse na zwiększenie redukcji emisji rosną wraz z realizacją każdego nowego projektu, uprzednio zatwierdzonego przez samorząd lokalny. Strata takiej szansy może mieć znaczące i długotrwałe skutki. Oznacza to, że planując nowe inwestycje należy brać pod uwagę efektywne wykorzystanie energii i redukcję emisji, nawet jeżeli SEAP nie został jeszcze skończony czy zatwierdzony.

Głównymi sektorami wchodzącymi w zakres SEAP są budynki, wyposażenie/urządzenia oraz transport miejski. Plan ten może również uwzględniać działania w obszarze lokalnej produkcji energii elektrycznej (wykorzystanie paneli fotowoltaicznych, energii wiatrowej, kogeneracji; usprawnienie lokalnego wytwarzania energii elektrycznej) oraz lokalnej produkcji ciepła/chłodu. Ponadto SEAP powinien obejmować te obszary, w których władze lokalne mogą wywierać wpływ na zużycie energii w perspektywie długoterminowej (jak planowanie przestrzenne), popierać na rynkach produkty i usługi efektywne energetycznie (zamówienia publiczne) oraz zachęcać do zmiany przyzwyczajeń użytkowników energii (współpraca z mieszkańcami i zainteresowanymi stronami).

6.3. Zasady realizacji inwestycji

W przypadku realizacji poszczególnych inwestycji określonych w Programie Ochrony Środowiska dla Gminy Lubicz należy kierować się zasadami określonymi m.in. w ustawie z dnia 27 kwietnia 2001r. Prawo Ochrony Środowiska (Dz. U. 2021r. poz. 1973). Zgodnie z zapisami ustawy zasady zrównoważonego rozwoju i ochrony środowiska stanowią podstawę do sporządzania i aktualizacji koncepcji przestrzennego zagospodarowania kraju, strategii rozwoju województw, planów zagospodarowania przestrzennego województw, studiów uwarunkowań i kierunków zagospodarowania przestrzennego gmin oraz miejscowych planów zagospodarowania przestrzennego.

W wymienionych dokumentach:

- ♦ określa się rozwiązania niezbędne do zapobiegania powstawaniu zanieczyszczeń, zapewnienia ochrony przed powstającymi zanieczyszczeniami oraz przywracania środowiska do właściwego stanu;
- ♦ ustala się warunki realizacji przedsięwzięć, umożliwiające uzyskanie optymalnych efektów w zakresie ochrony środowiska. Przeznaczenie i sposób zagospodarowania terenu powinny w jak największym stopniu zapewniać zachowanie jego walorów krajobrazowych.

Ponadto w studium uwarunkowań i kierunków zagospodarowania przestrzennego gmin oraz miejscowych planach zagospodarowania przestrzennego zapewnia się warunki utrzymania równowagi przyrodniczej i racjonalną gospodarkę zasobami środowiska, w szczególności przez:

- ♦ ustalanie programów racjonalnego wykorzystania powierzchni ziemi, w tym na terenach eksploatacji złóż kopalin, i racjonalnego gospodarowania gruntami;



- ♦ uwzględnianie obszarów występowania złóż kopalin oraz obecnych i przyszłych potrzeb eksploatacji tych złóż;
- ♦ zapewnianie kompleksowego rozwiązania problemów zabudowy miast i wsi, ze szczególnym uwzględnieniem gospodarki wodnej, odprowadzania ścieków, gospodarki odpadami, systemów transportowych i komunikacji publicznej oraz urządzania i kształtowania terenów zieleni;
- ♦ uwzględnianie konieczności ochrony wód, gleby i ziemi przed zanieczyszczeniem w związku z prowadzeniem gospodarki rolnej;
- ♦ zapewnianie ochrony walorów krajobrazowych środowiska i warunków klimatycznych;
- ♦ zapewnianie ochrony fauny i flory;
- ♦ uwzględnianie potrzeb w zakresie zapobiegania ruchom masowym ziemi i ich skutkom;
- ♦ uwzględnianie innych potrzeb w zakresie ochrony powietrza, wód, gleby, ziemi, ochrony przed hałasem, wibracjami i polami elektromagnetycznymi.

W trakcie przygotowywania i realizacji inwestycji należy zapewnić oszczędne korzystanie z terenu. Natomiast w trakcie prac budowlanych inwestor realizujący przedsięwzięcie jest obowiązany uwzględnić ochronę środowiska na obszarze prowadzenia prac, a w szczególności ochronę gleby, zieleni, fauny, flory, naturalnego ukształtowania terenu i stosunków wodnych. Przy prowadzeniu prac budowlanych dopuszcza się wykorzystywanie i przekształcanie elementów przyrodniczych wyłącznie w takim zakresie, w jakim jest to konieczne w związku z realizacją konkretnej inwestycji. Jeżeli ochrona elementów przyrodniczych nie jest możliwa, należy podejmować działania mające na celu naprawienie wyrządzonych szkód, w szczególności przez kompensację przyrodniczą.

Projektowanie i funkcjonowanie bezpiecznych dla środowiska przedsięwzięć powinno się opierać przede wszystkim na obowiązujących normach oraz dostosowaniu wyboru technologii do lokalnych warunków środowiskowych. Planowana inwestycja wymaga ścisłej współpracy pomiędzy projektantami i inwestorem, jak również przyrodnikami. Celem postępowania w sprawie oceny oddziaływania na środowisko dla realizacji inwestycji mogącej znacząco oddziaływać na siedliska i gatunki chronione jest optymalizacja procesu decyzyjnego, aby podejmowane ze względów gospodarczych, społecznych czy innych działania w jak najmniejszym stopniu zagrażały zdrowiu i jakości życia ludzi, a także zachowaniu ogólnie pojętych warunków środowiskowych, w tym różnorodności biologicznej i trwałości ekosystemów.

6.4. Obszary chronione w procedurze inwestycyjnej na przykładzie obszarów Natura 2000

Poniższe informacje pochodzą z Generalnej Dyrekcji Ochrony Środowiska.

Zgodnie z przepisami ustawy z dnia 16 kwietnia 2004 r. o ochronie przyrody (Dz. U. z 2021r. poz. 1098) ochrona zasobów przyrodniczych na obszarach Natura 2000 opiera się przede wszystkim na



ograniczaniu działań mogących w znaczący sposób pogorszyć właściwy stan ochrony siedlisk przyrodniczych oraz gatunków roślin i zwierząt dla których ochrony został wyznaczony obszar Natura 2000. Zgodnie z zapisami ww. ustawy zabrania się podejmowania działań mogących osobno lub w połączeniu z innymi działaniami, znacząco negatywnie oddziaływać na cele ochrony danego obszaru Natura 2000, niezależnie od ich położenia względem obszaru. Nie oznacza to jednak, że na obszarach Natura 2000 nie można realizować przedsięwzięć.

W szczególnych przypadkach (zgodnie z art. 34 ustawy o ochronie przyrody) istnieje możliwość realizacji działań mogących znacząco negatywnie oddziaływać na obszary Natura 2000, jeżeli działania te wynikają z przesłanek nadrzędnego interesu publicznego, udokumentowany zostanie brak rozwiązań alternatywnych oraz zapewni się wykonanie kompensacji przyrodniczej niezbędnej do zapewnienia spójności i właściwego funkcjonowania sieci obszarów Natura 2000. Dodatkowo, jeżeli przedsięwzięcie może znacząco negatywnie oddziaływać na siedliska i gatunki priorytetowe, przed wydaniem zgody na jego realizację należy wystąpić o opinię do Komisji Europejskiej. Opinia taka jest konieczna, gdy inwestycja będzie realizowała inny nadrzędny interes publiczny, wykraczający poza cele związane ze zdrowiem publicznym, bezpieczeństwem powszechnym lub pozytywnymi skutkami o pierwszorzędym znaczeniu dla środowiska.

Program Natura 2000 nie stanowi zagrożenia dla procesów inwestycyjnych a priori, a jedynie kierkuje je tam, gdzie ich przeprowadzenie będzie miało mniejszy wpływ na przyrodę, minimalizując w ten sposób ich ogólny wpływ na środowisko. Zabronione jest jedynie to, co może znacząco negatywnie oddziaływać na cele ochrony danego obszaru Natura 2000. Kwestia oddziaływania poszczególnych działań jest natomiast każdorazowo przedmiotem indywidualnej oceny dokonywanej przez właściwe organy administracji. Planowane przedsięwzięcia (zgodnie z art. 33 ust. 3 ustawy o ochronie przyrody), które mogą znacząco oddziaływać na obszar Natura 2000, wymagają przeprowadzenia odpowiedniej oceny oddziaływania na zasadach określonych w ustawie z dnia 3 października 2008 r. o udostępnianiu informacji o środowisku i jego ochronie, udziale społeczeństwa w ochronie środowiska oraz ocenach oddziaływania na środowisko (Dz. U. z 2021r. poz. 247 z późn. zm.).

W przypadku przedsięwzięć zaliczonych do kategorii przedsięwzięć mogących znacząco oddziaływać na środowisko ocena ta przeprowadzana będzie w ramach oceny oddziaływania na środowisko, kończącej się wydaniem decyzji o środowiskowych uwarunkowaniach. Obecnie, rodzaje tych przedsięwzięć określone są w rozporządzeniu Rady Ministrów z dnia 10 września 2019r. w sprawie przedsięwzięć mogących znacząco oddziaływać na środowisko (Dz. U. 2019, poz. 1839).

W przypadku przedsięwzięć innych niż mogących znacząco oddziaływać na środowisko, mogą one wymagać przeprowadzenia oceny oddziaływania, jeżeli dane przedsięwzięcie może znacząco oddziaływać



na obszar Natura 2000, a nie jest bezpośrednio związane z ochroną tego obszaru lub nie wynika z jej ochrony. Dotyczy to jednak tylko tych przedsięwzięć, które wymagają uzyskania jakiegokolwiek decyzji inwestycyjnej, np. decyzji o warunkach zabudowy, czy decyzji o pozwoleniu na budowę. Wówczas ocena ta odbywać się będzie w ramach postępowania przed wydaniem decyzji inwestycyjnej i ograniczona jest jedynie do kwestii dotyczących wpływu na obszar Natura 2000.

Podsumowując, warunki realizacji przedsięwzięć mogących znacząco negatywnie oddziaływać na obszary Natura 2000 regulują przepisy ustawy o ochronie przyrody. Natomiast instrumenty służące stwierdzeniu, czy planowane zamierzenie inwestycyjne może wpływać negatywnie na obszary Natura 2000 i czy zachodzą przesłanki do jego realizacji, pomimo jego znaczącego negatywnego wpływu na te obszary, są określone w Ustawie o udostępnianiu informacji o środowisku i jego ochronie, udziale społeczeństwa w ochronie środowiska oraz o ocenach oddziaływania na środowisko.

Prawidłowo przeprowadzona ocena oddziaływania na środowisko lub ocena oddziaływania na obszary Natura 2000 umożliwi wybór rozwiązań najkorzystniejszych dla środowiska, w tym dla obszarów Natura 2000 oraz podejmowanie racjonalnych decyzji odnośnie gospodarowania zasobami środowiskowymi, zgodnie z zasadą zrównoważonego rozwoju. Tym samym procedura ta staje się kluczowym instrumentem ochrony przyrody, umożliwiając zachowanie różnorodności biologicznej i bogactwa przyrodniczego.

Planowana inwestycja wymaga ścisłej współpracy pomiędzy projektantami i inwestorem, jak również przyrodnikami. Celem postępowania w sprawie oceny oddziaływania na środowisko dla realizacji inwestycji mogącej znacząco oddziaływać na siedliska i gatunki chronione w obszarze Natura 2000 jest optymalizacja procesu decyzyjnego, aby podejmowane ze względów gospodarczych, społecznych czy innych działania w jak najmniejszym stopniu zagrażały zdrowiu i jakości życia ludzi, a także zachowaniu ogólnie pojętych warunków środowiskowych, w tym różnorodności biologicznej i trwałości ekosystemów. Niezależnie od tego, czy jest to ocena samodzielna, czy też stanowiąca część procedury oddziaływania na środowisko, należy odmówić wyrażenia zgody na realizację tych przedsięwzięć, co do których nie udało się uzyskać pewności, że nie będą one negatywnie oddziaływać na cele ochrony obszaru Natura 2000. Na terenie obszarów chronionych planuje się realizację w miarę potrzeb inwestycje z zakresu infrastruktury drogowej jak i gospodarki wodno - ściekowej. Potencjalne inwestycje z tego obszaru będą miały bezpośredni wpływ na obszary chronione na etapie ich budowy. Etap budowy inwestycji będzie powodował czasowe oddziaływanie na takie elementy środowiska, jak:

- ♦ powietrze
- ♦ klimat akustyczny
- ♦ powierzchnia ziemi
- ♦ szata roślinna



W celu minimalizacji oddziaływań należy prowadzić trasy infrastruktury technicznej z omińcieniem terenów będących ważnymi dla Europy typami siedlisk przyrodniczych. Prace budowlane należy prowadzić ze szczególną ostrożnością pod stałym nadzorem przyrodniczym.

Poniżej przedstawiono przykłady działań minimalizujących oraz kompensujących w ramach realizacji planowanych przedsięwzięć.

Działania minimalizujące - środki mające na celu zachowanie lub zabezpieczenie przed zniszczeniem siedlisk przyrodniczych:

- ♦ ograniczenie powierzchni w celu zachowania siedlisk,
- ♦ przesadzenie roślin chronionych w miejsca o takich samych lub zbliżonych warunkach siedliskowych,
- ♦ stosowanie pasa buforowego pomiędzy pracami a otaczającymi go siedliskami.

Działania minimalizujące - środki mające na celu zachowanie siedlisk zwierząt lub ograniczenia wpływu na zwierzęta:

- ♦ przejścia dla zwierząt, w postaci:
 - przejść dolnych pod mostami i estakady,
 - przejść górnych lub tzw. zielone mosty dla dużych i średnich ssaków,
 - przepustów dla drobnych ssaków, tuneli dla płazów i gadów.
- ♦ osłony antyolśnieniowe i ekrany akustyczne dla zwierząt,
- ♦ urządzenia do płoszenia zwierząt – odtwarzanie odgłosów zwierząt.

Działania kompensujące:

- ♦ odtwarzanie siedliska przyrodniczego / siedliska gatunku w innym miejscu obszaru Natura 2000,
- ♦ odtwarzanie stanu populacji gatunków zniszczonych wskutek oddziaływania planu lub przedsięwzięcia,
- ♦ przenoszenie płazów z zagrożonych zniszczeniem zbiorników wodnych do specjalnie wykonanych zbiorników wodnych,
- ♦ tworzenie nowych miejsc rozrodu (np. budki dla ptaków lub nietoperzy, platformy gniazdowe dla drapieżnych etc.) w zamian za wycinkę lasów będących ich siedliskiem,
- ♦ tworzenie zastępczych miejsc bytowania dla gatunków roślin i zwierząt.



VII. STRATEGIA DZIAŁAŃ DLA GMINY LUBICZ NA LATA 2021 - 2026 Z PERSPEKTYWĄ DO ROKU 2030

7.1. Założenia wyjściowe do Programu Ochrony Środowiska

W związku z wejściem w życie nowelizacji ustawy - Prawo ochrony środowiska nastąpiła zmiana sposobu realizacji krajowej polityki ochrony środowiska. Obecnie jest ona prowadzona na podstawie strategii rozwoju, programów i dokumentów programowych oraz za pomocą wojewódzkich, powiatowych i gminnych programów ochrony środowiska.

Podstawowym celem sporządzenia i uchwalenia Programu Ochrony Środowiska jest realizacja przez jednostki samorządu terytorialnego polityki ochrony środowiska zbieżnej z założeniami najważniejszych dokumentów strategicznych i programowych. Programy powinny stanowić podstawę funkcjonowania systemu zarządzania środowiskiem spajającą wszystkie działania i dokumenty dotyczące ochrony środowiska i przyrody na szczeblu danej JST. Ponadto zasady ochrony środowiska są uwzględniane na etapie opracowywania dokumentów sektorowych niezwiązanych ściśle z ochroną środowiska i jego elementów, a określające cele służące podniesieniu poziomu jakości życia mieszkańców, których realizacja ma przysłużyć się szybkiemu oraz trwałemu rozwojowi gospodarczemu. Szczegółowe cele zawarte w tych dokumentach mogą zostać osiągnięte tylko w warunkach realizacji zasad zrównoważonego rozwoju oraz pielęgnowania i zachowania dziedzictwa kulturowego kraju.

Założenia rozwoju społeczno - gospodarczego Gminy Lubicz w świetle ochrony środowiska zostały wyznaczone w oparciu o następujące dokumenty:

- ♦ *Polityka Ekologiczna Państwa 2030,*
- ♦ *Strategia na rzecz Odpowiedzialnego Rozwoju do roku 2020 (z perspektywą do 2030r.),*
- ♦ *Program ochrony środowiska województwa kujawsko-pomorskiego na lata 2017 - 2020 z perspektywą na lata 2021 - 2024;*
- ♦ *Program Ochrony Środowiska dla Powiatu Toruńskiego na lata 2021 - 2025.*



7.1.1. Założenia i uwarunkowania wynikające z dokumentów szczebla krajowego

7.1.1.1. Strategia na rzecz Odpowiedzialnego Rozwoju do roku 2020 (z perspektywą do 2030r.)

Nowa wizja rozwoju kraju została sformułowana w przyjętym 16 lutego 2016 r. przez Radę Ministrów Planie na rzecz Odpowiedzialnego Rozwoju. Dokument przedstawia wyzwania, jakie stoją przed polską gospodarką (tzw. pułapki rozwojowe), a także zarysowuje przykładowe instrumenty gospodarcze, finansowe i instytucjonalne, koncentrując propozycje działań wokół pięciu filarów rozwojowych. Prezentuje on nowe podejście do polityki gospodarczej, a także inicjatywy kluczowe dla realizacji założeń przyjętych w Planie.

Z zakresu ochrony środowiska w ramach strategii określono poszczególne kierunki interwencji:

- ♦ Zwiększenie dyspozycyjnych zasobów wodnych i osiągnięcie wysokiej jakości wód,
- ♦ Likwidacja źródeł emisji zanieczyszczeń powietrza lub istotne zmniejszenie ich oddziaływania,
- ♦ Zarządzanie zasobami dziedzictwa przyrodniczego,
- ♦ Ochrona gleb przed degradacją,
- ♦ Zarządzanie zasobami geologicznymi,
- ♦ Gospodarka odpadami,
- ♦ Oddziaływanie na jakość życia w zakresie klimatu akustycznego i oddziaływania pól elektromagnetycznych.

7.1.1.2. Polityka Ekologiczna Państwa 2030

Polityka Ekologiczna Państwa 2030 jest strategią zgodnie z ustawą o zasadach prowadzenia polityki rozwoju. Jej rolą jest zapewnienie bezpieczeństwa ekologicznego Polski oraz wysokiej jakości życia dla wszystkich mieszkańców. W systemie dokumentów strategicznych doprecyzowuje i operacjonalizuje "Strategię na rzecz Odpowiedzialnego Rozwoju do roku 2020 (z perspektywą do 2030 r.)".

Polityka stanowi podstawę do inwestowania środków europejskich z perspektywy finansowej na lata 2021 - 2027. Dokument wspiera także realizację celów i zobowiązań Polski na szczeblu międzynarodowym, w tym na poziomie unijnym oraz ONZ, szczególnie w kontekście celów polityki klimatyczno - energetycznej Unii Europejskiej do 2030 oraz celów zrównoważonego rozwoju ujętych w Agendzie 2030.

Poniżej przedstawiono cele szczegółowe oraz kierunki interwencji Polityki Ekologicznej Polski:



- ♦ **Cel szczegółowy: Środowisko i zdrowie. Poprawa jakości środowiska i bezpieczeństwa ekologicznego:**
 - ✓ Kierunek interwencji: Zrównoważone gospodarowanie wodami, w tym zapewnienie dostępu do czystej wody dla społeczeństwa i gospodarki oraz osiągnięcie dobrego stanu wód;
 - ✓ Kierunek interwencji: Likwidacja źródeł emisji zanieczyszczeń do powietrza lub istotne zmniejszenie ich oddziaływania;
 - ✓ Kierunek interwencji: Ochrona powierzchni ziemi, w tym gleb;
 - ✓ Kierunek interwencji: Przeciwdziałanie zagrożeniom środowiska oraz zapewnienie bezpieczeństwa biologicznego, jądrowego i ochrony radiologicznej.

- ♦ **Cel szczegółowy: Środowisko i gospodarka. Zrównoważone gospodarowanie zasobami środowiska:**
 - ✓ Kierunek interwencji: Zarządzanie zasobami dziedzictwa przyrodniczego i kulturowego, w tym ochrona i poprawa stanu różnorodności biologicznej i krajobrazu;
 - ✓ Kierunek interwencji: Wspieranie wielofunkcyjnej i trwale zrównoważonej gospodarki leśnej;
 - ✓ Kierunek interwencji: Gospodarka odpadami w kierunku gospodarki o obiegu zamkniętym;
 - ✓ Kierunek interwencji: Zarządzanie zasobami geologicznymi poprzez opracowanie i wdrożenie polityki surowcowej państwa;
 - ✓ Kierunek interwencji: Wspieranie wdrażania ekoinnowacji oraz upowszechnianie najlepszych dostępnych technik BAT.

- ♦ **Cel szczegółowy: Środowisko i klimat. Łagodzenie zmian klimatu i adaptacja do nich oraz zarządzanie ryzykiem klęsk żywiołowych:**
 - ✓ Kierunek interwencji: Przeciwdziałanie zmianom klimatu;
 - ✓ Kierunek interwencji: Adaptacja do zmian klimatu i zarządzanie ryzykiem klęsk żywiołowych.

- ♦ **Cel szczegółowy: Środowisko i edukacja. Rozwijanie kompetencji (wiedzy, umiejętności i postaw) ekologicznych społeczeństwa:**
 - ✓ Kierunek interwencji: Edukacja ekologiczna, w tym kształtowanie wzorców zrównoważonej konsumpcji.

- ♦ **Cel szczegółowy: Środowisko i administracja. Poprawa efektywności funkcjonowania instrumentów ochrony środowiska:**
 - ✓ Kierunek interwencji: Usprawnienie systemu kontroli i zarządzania ochroną środowiska oraz doskonalenie systemu finansowania.



7.1.2. Założenia i uwarunkowania wynikające z dokumentów szczebla wojewódzkiego

Głównym dokumentem kształtującym ochronę środowiska na szczeblu wojewódzkim jest:

**Program ochrony środowiska województwa kujawsko - pomorskiego
na lata 2017 - 2020 z perspektywą na lata 2021 - 2024**

W oparciu o diagnozę stanu środowiska województwa kujawsko-pomorskiego, zdefiniowane zagrożenia i problemy oraz mając na uwadze oczekiwane pozytywne zmiany w ochronie środowiska, poniżej zaproponowano cele i kierunki interwencji Programu dla poszczególnych obszarów interwencji.

Cele zostały określone zgodnie z zasadą SMART - tzn. są skonkretyzowane (specific, określone możliwie konkretnie), mierzalne (measurable, z przypisanymi wskaźnikami), akceptowalne (achievable, akceptowane przez osoby pracujące na rzecz ich osiągnięcia), realne (realistic, możliwe do osiągnięcia), terminowe (timebound, z przypisanymi terminami).

- ♦ **Obszar interwencji - Ochrona klimatu i jakości powietrza**
 - ✓ dobra jakość powietrza atmosferycznego bez przekroczeń dopuszczalnych norm - osiągnięcie poziomów dopuszczalnych i docelowych substancji w powietrzu,
 - ✓ ograniczenie emisji gazów cieplarnianych.

- ♦ **Obszar interwencji - Zagrożenie hałasem**
 - ✓ dobry stan klimatu akustycznego bez przekroczeń dopuszczalnych norm poziomu hałasu,
 - ✓ zmniejszenie liczby osób narażonych na ponadnormatywny hałas.

- ♦ **Obszar interwencji - Pola elektromagnetyczne**
 - ✓ utrzymanie poziomów pól elektromagnetycznych na poziomach nieprzekraczających wartości dopuszczalnych.

- ♦ **Obszar interwencji - Gospodarowanie wodami**
 - ✓ zwiększenie retencji wodnej województwa,
 - ✓ ograniczenie wodochłonności gospodarki,
 - ✓ osiągnięcie lub utrzymanie co najmniej dobrego stanu wód.

- ♦ **Obszar interwencji - Gospodarka wodno-ściekowa**
 - ✓ poprawa jakości wody powierzchniowej,



- ✓ wyrównanie dysproporcji pomiędzy stopniem zwodociągowania i skanalizowania na terenach wiejskich.

- ♦ **Obszar interwencji - Zasoby geologiczne**
 - ✓ ograniczenie presji wywieranej na środowisko podczas prowadzenia prac geologicznych i eksploatacji kopalin,
 - ✓ rekultywacja terenów poeksploatacyjnych.

- ♦ **Obszar interwencji - Gleby**
 - ✓ dobra jakość gleb,
 - ✓ rekultywacja i rewitalizacja terenów zdegradowanych.

- ♦ **Obszar interwencji - Gospodarka odpadami i zapobieganie powstawaniu odpadów**
 - ✓ racjonalne gospodarowanie odpadami zgodnie z hierarchią sposobów postępowania z odpadami.

- ♦ **Obszar interwencji - Zasoby przyrodnicze**
 - ✓ zachowanie różnorodności biologicznej,
 - ✓ zwiększenie lesistości województwa.

- ♦ **Obszar interwencji - Zagrożenie poważnymi awariami**
 - ✓ utrzymanie stanu bez incydentów o znamionach poważnej awarii.

- ♦ **Obszar interwencji - Edukacja**
 - ✓ świadome ekologicznie społeczeństwo.

- ♦ **Obszar interwencji - Monitoring środowiska**
 - ✓ zapewnienie wiarygodnych informacji o stanie środowiska.

7.1.3. Założenia i uwarunkowania wynikające z dokumentów szczebla powiatowego

Głównym dokumentem kształtującym ochronę środowiska na szczeblu powiatowym jest:

Program Ochrony Środowiska dla Powiatu Toruńskiego na lata 2021 - 2025.



Nadrzędnym celem strategicznym Programu Ochrony Środowiska dla Powiatu Toruńskiego na lata 2021 - 2025 jest rozwój przemysłu na terenie Powiatu Toruńskiego w miejscach do tego wyznaczonych, z zachowaniem rolniczego charakteru miejscowości typowo rolniczych przy jednoczesnym zachowaniu wysokiej jakości środowiska. W ramach dokumentu wyznaczono poniższe obszary i kierunki działań.

- ♦ **Obszar interwencji - Ochrona klimatu i jakości powietrza**
 - ✓ poprawa jakości powietrza.

- ♦ **Obszar interwencji - Zagrożenie hałasem**
 - ✓ utrzymanie klimatu akustycznego zgodnie z obowiązującymi normami.

- ♦ **Obszar interwencji - Pola elektromagnetyczne**
 - ✓ utrzymanie poziomu pól elektromagnetycznych poniżej dopuszczalnych.

- ♦ **Obszar interwencji - Gospodarowanie wodami**
 - ✓ czyste wody i bezpieczeństwo przeciwpowodziowe.

- ♦ **Obszar interwencji - Gospodarka wodno-ściekowa**
 - ✓ Racjonalna gospodarka wodno-ściekowa.

- ♦ **Obszar interwencji - Zasoby geologiczne**
 - ✓ Racjonalne gospodarowanie zasobami kopalin.

- ♦ **Obszar interwencji - Gleby**
 - ✓ Przywrócenie i utrzymanie dobrego stanu gleb.

- ♦ **Obszar interwencji - Gospodarka odpadami i zapobieganie powstawaniu odpadów**
 - ✓ Racjonalna gospodarka odpadami.

- ♦ **Obszar interwencji - Zasoby przyrodnicze**
 - ✓ Ochrona krajobrazu i różnorodności biologiczne.

- ♦ **Obszar interwencji - Zagrożenie poważnymi awariami**
 - ✓ Ograniczenie ryzyka wystąpienia poważnych awarii przemysłowych dla ludzi i środowiska oraz minimalizacja ich skutków.



7.2. Struktura programu ochrony środowiska dla Gminy Lubicz

W przypadku sporządzania programów ochrony środowiska należy uwzględnić przede wszystkim:

- ♦ analizę aktualnego stanu środowiska w Gminie obejmującą m.in.: ochronę zasobów naturalnych, jakość powietrza, odnawialne źródła energii, gospodarkę wodno-ściekową, klimat akustyczny, promieniowanie elektromagnetyczne,
- ♦ politykę środowiskową (m.in. zagadnienia związane z edukacją ekologiczną, zarządzaniem środowiskowym, aspekty ekologiczne w planowaniu przestrzennym),
- ♦ analizę zidentyfikowanych problemów środowiskowych w Gminie, główne zagrożenia środowiskowe, hierarchizacja zidentyfikowanych problemów środowiskowych),
- ♦ strategię ochrony środowiska (obszary interwencji, cele krótko- i długoterminowe, kierunki działań dostosowane do specyfiki Gminy),
- ♦ instrumenty realizacji programu, w tym wykaz planowanych przedsięwzięć i nakłady finansowe, zarządzanie i monitoring.

7.3. Analiza SWOT

W przypadku badania środowiska, analiza SWOT jest efektywną metodą identyfikacji słabych i silnych stron poszczególnych elementów środowiska oraz badania szans i zagrożeń jakie stwarza dla nich otoczenie. SWOT oparta jest na schemacie klasyfikacji dzielącym wszystkie czynniki mające wpływ na bieżącą i przyszłą pozycję elementów środowiska, tj.:

- ♦ zewnętrzne w stosunku do danego elementu i mające charakter uwarunkowań wewnętrznych,
- ♦ wywierające negatywny wpływ na dany element środowiska i mające wpływ pozytywny.

Z porównania tych dwóch podziałów powstają cztery kategorie czynników:

- ♦ wewnętrzne pozytywne - mocne strony, czyli atuty danego elementu środowiska. Mocne strony to walory elementu środowiska, które w pozytywny sposób wyróżniają go na tle średniej Gminy;
- ♦ wewnętrzne negatywne - słabe strony danego elementu środowiska. Słabe strony to konsekwencja ograniczeń zasobów;



- ♦ zewnętrzne pozytywne - szanse. Szanse to zjawiska i tendencje w otoczeniu elementu środowiska, które gdy odpowiednio wykorzystane staną się impulsem podniesienia jego jakości, osłabiają zagrożenia i umożliwią realizację koncepcji zrównoważonego rozwoju;
- ♦ zewnętrzne negatywne - zagrożenia. Zagrożenia to wszystkie czynniki zewnętrzne, które są postrzegane jako bariery dla podniesienia jakości środowiska i realizacji koncepcji zrównoważonego rozwoju.

Ogólne wytyczne wynikające z analizy SWOT są bardzo proste, ale niestety trudne do realizacji. Zakładają one:

- ♦ unikanie zagrożeń/emisji zanieczyszczeń,
- ♦ wykorzystywanie szans,
- ♦ wzmocnianie słabych stron,
- ♦ opieranie się na mocnych stronach.

W przedmiotowym Programie Ochrony Środowiska przeprowadzono analizę dla poszczególnych obszarów interwencji.

- ♦ **Obszar interwencji I - Ochrona klimatu i jakości powietrza**
- ♦ **Obszar interwencji II - Zagrożenia hałasem**
- ♦ **Obszar interwencji III - Pola elektromagnetyczne**
- ♦ **Obszar interwencji IV - Gospodarowanie wodami**
- ♦ **Obszar interwencji V - Gospodarka wodno-ściekowa**
- ♦ **Obszar interwencji VI - Gleby oraz zasoby geologiczne**
- ♦ **Obszar interwencji VII - Gospodarka odpadami i zapobieganie powstawaniu odpadów**
- ♦ **Obszar interwencji VIII - Zasoby przyrodnicze**
- ♦ **Obszar interwencji IX - Zagrożenia poważnymi awariami**
- ♦ **Obszar interwencji X - Edukacja ekologiczna**



Tabela nr 39. Analiza SWOT Gminy Lubicz - Obszar interwencji I - Ochrona klimatu i jakości powietrza

OBSZAR INTERWENCJI I - OCHRONA KLIMATU I JAKOŚCI POWIETRZA		
	MOCNE STRONY	SŁABE STRONY
CZYNNIKI WEWNĘTRZNE	<ul style="list-style-type: none">✓ działania dążące do wyeliminowania spalania paliw stałych w obiektach użyteczności publicznej,✓ sukcesywna likwidacja starych kotłowni węglowych,✓ spadek udziału węgla jako nośnika energii w źródłach rozproszonych,✓ sukcesywne przeprowadzanie działań termomodernizacyjnych,✓ sukcesywna modernizacja systemu komunikacyjnego,✓ sukcesywny rozwój systemu ścieżek rowerowych,✓ uwzględnianie w MPZP wymogów ochrony powietrza.	<ul style="list-style-type: none">✓ uciążliwy problem niskiej emisji,✓ tereny zabudowy mieszkaniowej oparte w dużym stopniu na indywidualnych, systemach grzewczych zasilanych paliwami stałymi (węgiel, jego pochodne),✓ niska świadomość ekologiczna mieszkańców (spalanie odpadów i paliw niskiej jakości),✓ obciążenie Gminy ruchem tranzytowym - koncentracja zanieczyszczeń wzdłuż najważniejszych ciągów komunikacyjnych,✓ niewystarczająca ilość środków finansowych na realizację zadań z zakresu ochrony powietrza.
CZYNNIKI ZEWNĘTRZNE	SZANSE	ZAGROŻENIA
	<ul style="list-style-type: none">✓ realizacja zapisów Planu Gospodarki Niskoemisyjnej dla Gminy,✓ upowszechnianie informacji o rozmieszczeniu i możliwościach technicznych wykorzystania potencjału energetycznego poszczególnych rodzajów odnawialnych źródeł energii,✓ zwiększenie wykorzystania paliw alternatywnych i odnawialnych źródeł energii,✓ wzrost świadomości ekologicznej wśród społeczeństwa,✓ sukcesywna realizacja tzw. uchwały antysmogowej wprowadzającej ograniczenia i zakazy w stosowaniu niektórych rodzajów paliw i urządzeń,✓ systematyczna modernizacja układu drogowego,✓ wzrost zainteresowania systemem transportu rowerowego,✓ rozwój technologii energooszczędnych oraz ich coraz większa dostępność.	<ul style="list-style-type: none">✓ zanieczyszczenie powietrza powodowane przez niską emisję,✓ zanieczyszczenie powietrza powodowane przez emisję komunikacyjną,✓ niewystarczające środki na realizację zadań z zakresu ochrony powietrza,✓ napływ zanieczyszczeń spoza obszaru Gminy,✓ utrzymujący się trend wzrostu zużycia energii,✓ wysokie nakłady inwestycyjne związane z obszarem odnawialnych źródeł energii,✓ wzrost nowo rejestrowanych pojazdów,✓ ponadlokalność zagrożeń związanych z zanieczyszczeniem powietrza.

Źródło: Analiza własna



Tabela nr 40. Analiza SWOT Gminy Lubicz - Obszar interwencji II - Zagrożenia hałasem

OBSZAR INTERWENCJI II - ZAGROŻENIA HAŁASEM		
	MOCNE STRONY	SŁABE STRONY
CZYNNIKI WEWNĘTRZNE	<ul style="list-style-type: none">✓ sukcesywna realizacja działań ujętych w Programie ochrony środowiska przed hałasem dla Województwa Kujawsko - Pomorskiego,✓ sukcesywna modernizacja układu drogowego,✓ promowanie ruchu rowerowego, rozwój ścieżek rowerowych,✓ znikome przekroczenia dopuszczalnych poziomów hałasu w środowisku.	<ul style="list-style-type: none">✓ występująca uciążliwość związana z emisją hałasu pochodzącą z ciągów komunikacyjnych,✓ ograniczone środki finansowe na realizację zadań określonych w Programie ochrony środowiska przed hałasem,✓ niewystarczająca skuteczność środków ograniczających emisję hałasu drogowego,✓ niska świadomość ekologiczna mieszkańców w zakresie ochrony przed hałasem.
CZYNNIKI ZEWNĘTRZNE	SZANSE	ZAGROŻENIA
	<ul style="list-style-type: none">✓ wprowadzanie stref wolnych od ruchu samochodowego.✓ upowszechnianie pozytywnych postaw kierowców - „ecodriving”,✓ położenie nacisku na rozwój infrastruktury rowerowej, węzłów przesiadkowych, korzystanie z komunikacji zbiorowej,✓ rozwój nowoczesnych technologii ograniczających emisję hałasu,✓ wprowadzenie do MPZP zasad kształtowania komfortu akustycznego dla obszaru,✓ minimalizacja emisji hałasu komunikacyjnego poprzez wdrażanie rozwiązań techniczno - organizacyjnych wzdłuż tras komunikacyjnych gdzie występują przekroczenia standardów akustycznych (pasy roślinności wysokiej i niskiej, wymiana nawierzchni, wymiana stolarki okiennej, w ostateczności budowa ekranów akustycznych)	<ul style="list-style-type: none">✓ pogorszenie warunków i komfortu życia mieszkańców na tych obszarach, w których występuje szkodliwe oddziaływanie hałasu,✓ wzrost nowo rejestrowanych pojazdów,✓ dysproporcje pomiędzy wielkościami dopuszczalnych poziomów hałasu w środowisku, dla hałasu przemysłowego oraz hałasu źródeł liniowych, tj. dróg, linii kolejowych,✓ brak funduszy na inwestycje zmierzające do poprawy stanu środowiska akustycznego.

Źródło: Analiza własna



Tabela nr 41. Analiza SWOT Gminy Lubicz - Obszar interwencji III - Pola elektromagnetyczne

OBSZAR INTERWENCJI III - POLA ELEKTROMAGNETYCZNE		
	MOCNE STRONY	SŁABE STRONY
CZYNNIKI WEWNĘTRZNE	<ul style="list-style-type: none">✓ mała liczba źródeł pól elektromagnetycznych,✓ brak przekroczeń dopuszczalnych norm promieniowania elektromagnetycznego.	<ul style="list-style-type: none">✓ konflikty społeczne związane z lokalizacją stacji bazowych telefonii komórkowych,✓ nieświadomość lub niski poziom świadomości społecznej w zakresie oddziaływania pól elektromagnetycznych,✓ obecność napowietrznych linii elektroenergetycznych najwyższych i wysokich napięć,✓ obecność nadajników telefonii komórkowej (stacji bazowych).
CZYNNIKI ZEWNĘTRZNE	SZANSE	ZAGROŻENIA
	<ul style="list-style-type: none">✓ inwentaryzacja źródeł emisji promieniowania elektromagnetycznego,✓ uwzględnianie lokalizacji urządzeń emitujących promieniowanie elektromagnetyczne w miejscowych planach zagospodarowania przestrzennego,✓ stały, bieżący monitoring promieniowania elektromagnetycznego✓ obowiązkowy monitoring PEM w ramach państwowego monitoringu środowiska,✓ modernizacja sieci energetycznych przez operatora.	<ul style="list-style-type: none">✓ wzrost ilości źródeł pól elektromagnetycznych✓ rozpowszechnienie i rozwój telefonii komórkowej oraz innych technologii emitujących promieniowanie elektromagnetyczne,✓ szybki rozwój technologii, stale rozbudowywana infrastruktura, większa liczba urządzeń,✓ rozbudowa mieszkalnictwa wzdłuż linii energetycznych.

Źródło: Analiza własna



Tabela nr 42. Analiza SWOT Gminy Lubicz - Obszar interwencji IV - Gospodarowanie wodami

OBSZAR INTERWENCJI IV - GOSPODAROWANIE WODAMI		
	MOCNE STRONY	SŁABE STRONY
CZYNNIKI WEWNĘTRZNE	<ul style="list-style-type: none">✓ zasoby wód podziemnych dobrej jakości,✓ dobra jakość wody pitnej podawanej do sieci,✓ realizowanie inwestycji w zakresie gospodarki wodnej,✓ systematyczne wprowadzanie nowych technologii oczyszczania ścieków,✓ dobrze rozwinięta sieć kanalizacyjna ograniczająca potencjalne zagrożenia środowiska wodnego,✓ uwzględnianie w MPZP zagadnień dotyczących gospodarowania wodami.	<ul style="list-style-type: none">✓ umiarkowany lub zły stan ekologiczny jednolitych części wód powierzchniowych,✓ wrażliwość wód podziemnych, szczególnie pierwszego poziomu na zanieczyszczenia,✓ brak pełnej wiedzy o miejscach nielegalnego zrzutu ścieków.
CZYNNIKI ZEWNĘTRZNE	SZANSE	ZAGROŻENIA
	<ul style="list-style-type: none">✓ realizacja programu małej retencji dla Województwa Kujawsko - Pomorskiego,✓ prowadzenie monitoringu jakości wód podziemnych na terenie Gminy,✓ prowadzenie racjonalnej gospodarki zasobami wód podziemnych pod względem ilościowym i ochrona ich jakości,✓ wprowadzenie zasady odprowadzania wód opadowych i roztopowych z terenów nieruchomości do gruntu w celu zwiększenia odnawialności zasobów wód podziemnych,✓ coroczna konserwacja rowów, cieków, zbiorników i budowli hydrotechnicznych - usunięcie zatorów, namulów, oczyszczenie przepustów, wykoszenie skarp - stabilizacja układów wodnych, ochrona terenów przed powodzią oraz zatrzymanie splywu zanieczyszczeń,✓ realizacja niezbędnych inwestycji przeciwpowodziowych.	<ul style="list-style-type: none">✓ brak wystarczających środków na realizację zaplanowanych przedsięwzięć.✓ źle pojęta regulacja cieków przez właścicieli gruntów prywatnych (osuszanie, zasypywanie) skutkujące ogólnym spadkiem poziomu wód gruntowych i będące zagrożeniem dla terenów podmokłych,✓ możliwe zanieczyszczenie wód podziemnych poprzez odprowadzanie ścieków do ziemi, na terenach o nieuporządkowanej gospodarce ściekowej,✓ pogorszenie się stanu wód podziemnych i powierzchniowych,✓ możliwość zanieczyszczenia wód powierzchniowych i podziemnych przez zanieczyszczenia pochodzenia antropogenicznego,✓ możliwe wycieki substancji toksycznych związane z transportem substancji niebezpiecznych.

Źródło: Analiza własna



Tabela nr 43. Analiza SWOT Gminy Lubicz - Obszar interwencji V - Gospodarka wodno-ściekowa

OBSZAR INTERWENCJI V - GOSPODARKA WODNO-ŚCIEKOWA		
	MOCNE STRONY	SŁABE STRONY
CZYNNIKI WEWNĘTRZNE	<ul style="list-style-type: none">✓ dobry stan techniczny sytemu uzdatniania i dystrybucji wody,✓ wysoka sprawność oczyszczalni ścieków.✓ ewidencja zbiorników bezodpływowych i przydomowych oczyszczalni ścieków.	<ul style="list-style-type: none">✓ brak ewidencji zbiorników bezodpływowych i przydomowych oczyszczalni ścieków.
CZYNNIKI ZEWNĘTRZNE	SZANSE	ZAGROŻENIA
	<ul style="list-style-type: none">✓ możliwości pozyskania dofinansowania na realizację inwestycji z zakresu budowy kanalizacji oraz wymiany zbiorników bezodpływowych na przydomowe oczyszczalnie,✓ modernizacja istniejących oczyszczalni ścieków.	<ul style="list-style-type: none">✓ brak świadomości poszczególnych właścicieli nieruchomości skutkujący niewłaściwym zagospodarowaniem powstałych nieczystości ciekłych,✓ nielegalne zrzuty ścieków nieoczyszczonych.

Źródło: Analiza własna



Tabela nr 44. Analiza SWOT Gminy Lubicz - Obszar interwencji VI - Gleby oraz zasoby geologiczne

OBSZAR INTERWENCJI V - GLEBY ORAZ ZASOBY GEOLOGICZNE		
	MOCNE STRONY	SŁABE STRONY
CZYNNIKI WEWNĘTRZNE	<ul style="list-style-type: none">✓ uwzględnienie w studium uwarunkowań oraz planie zagospodarowania przestrzennego obszarów złóż,✓ dobry stopień rozpoznania zasobów geologicznych,✓ walory środowiskowe Gminy,✓ współpraca władz w zakresie rekultywacji obszarów zdegradowanych.	<ul style="list-style-type: none">✓ zanieczyszczenie gleb pochodzące z emisji antropogenicznej,✓ zanieczyszczenie gleb pochodzące z emisji ze środków transportu,✓ brak regularnych badań w ramach państwowego monitoringu środowiska,✓ możliwość niekontrolowanej eksploatacji surowców naturalnych,✓ niewystarczająca świadomość ekologiczna mieszkańców Gminy.
CZYNNIKI ZEWNĘTRZNE	SZANSE	ZAGROŻENIA
	<ul style="list-style-type: none">✓ zwiększenie zainteresowania wykorzystaniem odnawialnych źródeł energii,✓ rewitalizacja i wykorzystanie obszarów przemysłowych,✓ prowadzenie racjonalnej gospodarki przestrzennej w celu ochrony krajobrazu i powierzchni biologicznie czynnej (ograniczenie tworzenia powierzchni utwardzonych),✓ coraz bardziej restrykcyjne normy środowiskowe dla zakładów i przedsiębiorców zapobiegające skażeniu gleb,✓ wzrost świadomości ekologicznej mieszkańców.	<ul style="list-style-type: none">✓ brak wystarczających środków finansowych na identyfikację potencjalnych zagrożeń,✓ możliwy wzrost zanieczyszczenia środowiska gruntowo-wodnego na skutek zwiększającego się udziału gruntów zabudowanych i zurbanizowanych w stosunku do ogólnej powierzchni użytkowej Gminy,✓ presja ze strony działających podmiotów gospodarczych,✓ problemy zjawiska suszy,✓ problemy zjawiska opadów atmosferycznych,✓ presja osób fizycznych na zabudowę terenów.

Źródło: Analiza własna



Tabela nr 45. Analiza SWOT Gminy Lubicz - Obszar interwencji VII - Gospodarka odpadami i zapobieganie powstawaniu odpadów

OBSZAR INTERWENCJI VII - GOSPODARKA ODPADAMI I ZAPOBIEGANIE POWSTAWANIU ODPADÓW		
	MOCNE STRONY	SŁABE STRONY
CZYNNIKI WEWNĘTRZNE	<ul style="list-style-type: none">✓ wdrożony system gospodarki odpadami komunalnymi w Gminie,✓ system zbierania i odbioru odpadów dostosowany do rozwiązań technologicznych przyjętych w Regionie Gospodarki Odpadami Komunalnymi (RGOK),✓ utworzony Punkt Selektywnego Zbierania Odpadów Komunalnych (PSZOK)✓ dysponowanie dodatkowymi środkami finansowymi - opłatami wniesionymi przez właścicieli nieruchomości,✓ posiadanie możliwości określania warunków na rynku usług gospodarowania odpadami,✓ nadzór nad procesem powstawania, gromadzenia, transportu i zagospodarowania odpadów,✓ zwiększająca się corocznie ilość odpadów segregowanych w ogólnej ilości odebranych odpadów,✓ sukcesywna likwidacja nielegalnych składowisk odpadów,✓ dobry poziom usług komunalnych.	<ul style="list-style-type: none">✓ spalanie odpadów w paleniskach domowych,✓ powstawanie „dzikich” składowisk odpadów,✓ niski poziom selektywnej zbiórki odpadów niebezpiecznych wydzielonych ze strumienia odpadów komunalnych,✓ słaba znajomość przepisów prawnych w odniesieniu do gospodarki odpadami zarówno przez wytwórców indywidualnych jak i podmioty gospodarcze (w szczególności z sektora małych i średnich przedsiębiorstw)✓ brak umiejętności prawidłowej segregacji odpadów przez część mieszkańców.
CZYNNIKI ZEWNĘTRZNE	SZANSE	ZAGROŻENIA
	<ul style="list-style-type: none">✓ budowa nowych oraz rozbudowa istniejących instalacji do zagospodarowania odpadów,✓ mniejsza ilość odpadów wprowadzanych do środowiska w sposób niekontrolowany✓ rozwój systemu selektywnej zbiórki i segregacji odpadów,✓ wsparcie finansowe dla osób fizycznych likwidujących azbest lub wyroby zawierające azbest z terenu nieruchomości położonych na terenie Gminy,✓ redukcja ilości odpadów składowanych na składowiskach odpadów,✓ likwidacja nielegalnego składowania i magazynowania odpadów,✓ zwiększenie świadomości ekologicznej mieszkańców.	<ul style="list-style-type: none">✓ emisja zanieczyszczeń do powietrza (spalanie odpadów),✓ zanieczyszczenie gleb, wód, powietrza oraz przyrody („dzikie” składowiska odpadów)✓ długotrwałe procedury przetargowe związane z wylaniem podmiotów obsługujących system gospodarki odpadami komunalnymi.✓ degradacja środowiska w wyniku niewłaściwego zagospodarowania odpadów. możliwość powstawania nielegalnych składowisk odpadów niebezpiecznych lub innych niż niebezpieczne.

Źródło: Analiza własna



Tabela nr 46. Analiza SWOT Gminy Lubicz - Obszar interwencji VIII - Zasoby przyrodnicze i dziedzictwo kulturowe

OBSZAR INTERWENCJI VIII - ZASOBY PRZYRODNICZE I DZIEDZICTWO KULTUROWE		
	MOCNE STRONY	SŁABE STRONY
CZYNNIKI WEWNĘTRZNE	<ul style="list-style-type: none">✓ obszary chronione na terenie Gminy,✓ wysoki poziom bioróżnorodności - udział gatunków chronionych roślin, zwierząt i grzybów,✓ znaczący udział terenów o dużych walorach przyrodniczych w przestrzeni Gminy,✓ lasy pełniące funkcje ochronne,✓ wieloletnia polityka maksymalnego zachowania istniejących zasobów zieleni oraz podnoszenia jej walorów,✓ ustanowienie na obszarach o największej wartości przyrodniczej form ochrony przyrody,✓ wspieranie przedsięwzięć mających na celu powiększanie terenów zieleni, zadrzewień, zakrzewień, parków, zielonych terenów sportowych itp.	<ul style="list-style-type: none">✓ niewystarczające środki finansowe na prawidłowe utrzymanie terenów zieleni,✓ brak aktualnej waloryzacji przyrodniczej.
CZYNNIKI ZEWNĘTRZNE	SZANSE	ZAGROŻENIA
	<ul style="list-style-type: none">✓ możliwość rozwoju turystyki oraz promocji regionu,✓ właściwe opracowanie dokumentów planistycznych kształtujących strukturę systemu terenów cennych przyrodniczo,✓ zaangażowanie Gminy w ochronę pozostałości najcenniejszych ekosystemów poprzez podjęcie działań sprzyjających podtrzymywaniu oraz wzbogacaniu walorów przyrodniczych,✓ efektywne wykorzystanie funduszy ochrony środowiska na realizację zadań z zakresu ochrony bioróżnorodności,✓ tworzenie nowych form ochrony przyrody.	<ul style="list-style-type: none">✓ zanieczyszczenie powietrza mające wpływ na stan zasobów przyrodniczych,✓ zagrożenia pożarami lasów,✓ wzrost synantropizacji flory i fauny, w tym gatunkami nierodzimiymi migrującymi z terenów zabudowanych,✓ dominacja funkcji gospodarczych nad ekologicznymi,✓ kierowanie się czynnikami ekonomicznymi w procesach decyzyjnych skutkujących zmniejszaniem się walorów przyrodniczych,✓ zagospodarowanie terenów prowadzące do przerwania korytarzy ekologicznych,✓ duża presja inwestycyjna na tereny cenne przyrodniczo,✓ wzrost natężenia turystyki i rekreacji.

Źródło: Analiza własna



Tabela nr 47. Analiza SWOT Gminy Lubicz - Obszar interwencji IX - Zagrożenia poważnymi awariami

OBSZAR INTERWENCJI IX - ZAGROŻENIA POWAŻNYMI AWARIAMI		
	MOCNE STRONY	SŁABE STRONY
CZYNNIKI WEWNĘTRZNE	<ul style="list-style-type: none">✓ brak zakładów o potencjalnym ryzyku wystąpienia poważnej awarii na terenie Gminy,	<ul style="list-style-type: none">✓ występujące główne szlaki komunikacyjne na których przewożone są substancje niebezpieczne - znaczne natężenie ruchu tranzytowego,
CZYNNIKI ZEWNĘTRZNE	SZANSE	ZAGROŻENIA
	<ul style="list-style-type: none">✓ poprawa bezpieczeństwa na drogach,✓ podejmowanie działań na etapie zarządzania planami zagospodarowania przestrzennego Gminy,✓ lokalizacja zakładów przemysłowych na obrzeżach jednostek osadniczych w tzw. strefach przemysłowych bądź terenach przeznaczonych na cele przemysłowe i usługowe, poza zasięgiem oddziaływania na obszary zamieszkałe przez ludność,	<ul style="list-style-type: none">✓ zagrożenia pożarowe, chemiczne oraz ekologiczne na drogach,✓ zagrożenia chemiczne i ekologiczne wynikające głównie z magazynowania i stosowania przez zakłady przemysłowe materiałów i surowców niebezpiecznych,✓ błędy wywołane czynnikiem ludzkim.

Źródło: Analiza własna



Tabela nr 48. Analiza SWOT Gminy Lubicz - Obszar interwencji X - Edukacja ekologiczna

OBSZAR INTERWENCJI X - EDUKACJA EKOLOGICZNA		
	MOCNE STRONY	SŁABE STRONY
CZYNNIKI WEWNĘTRZNE	<ul style="list-style-type: none">✓ wspieranie szkolnych kół zainteresowań o tematyce ekologicznej oraz konkursów o tematyce ekologicznej,✓ organizacja kampanii informacyjnych dotyczących zagadnień ochrony środowiska,✓ wykorzystanie elementów przyrodniczych i kulturowych do kreowania wizerunku Gminy,✓ współpraca z organizacjami pozarządowymi i konsultacje społeczne, dotacje dla organizacji pozarządowych na realizację zadań publicznych✓ dostęp do informacji o środowisku i jego ochronie za pośrednictwem baz danych w BIP i bazie GDOŚ✓ wykorzystanie środków krajowych i unijnych,✓ wzrost poziomu wykształcenia mieszkańców,	<ul style="list-style-type: none">✓ niska świadomość społeczna w zakresie zagadnień ochrony środowiska✓ brak wystarczających środków finansowych na projekty pozwalające, na edukację bezpośrednio skierowaną do dużej grupy odbiorców,✓ zbyt małe zaufanie do organów administracyjnych.
CZYNNIKI ZEWNĘTRZNE	SZANSE	ZAGROŻENIA
	<ul style="list-style-type: none">✓ edukacja różnych grup dzieci, młodzieży i dorosłych w zakresie ochrony środowiska,✓ wyższa świadomość ekologiczna i coraz bardziej powszechne wśród mieszkańców zachowania proekologiczne,✓ działania w celu ochrony środowiska i ochrony przyrody przez organizacje pozarządowe i grupy mieszkańców,✓ korzystanie z zewnętrznych źródeł finansowych na realizację projektów z zakresu edukacji ekologicznej,✓ zaangażowanie Gminy w popularyzację zachowań proekologicznych.	<ul style="list-style-type: none">✓ ograniczone środki na prowadzenie działań w placówkach oświatowych,✓ brak odpowiedniej kadry z zakresu edukacji ekologicznej.

Źródło: Analiza własna



7.4. Ocena stopnia realizacji założonych celów w Programie Ochrony Środowiska dla Gminy Lubicz

Zgodnie z zapisami ustawy z dnia 27 kwietnia 2001r. Prawo ochrony środowiska:

Art. 18.

1. Programy, o których mowa w art. 17 ust. 1, uchwała odpowiednio sejmik województwa, rada powiatu albo rada gminy.
2. Z wykonania programów organ wykonawczy województwa, powiatu i gminy sporządza co 2 lata raporty, które przedstawia się odpowiednio sejmikowi województwa, radzie powiatu lub radzie gminy.
3. Po przedstawieniu raportów odpowiednio sejmikowi województwa, radzie powiatu albo radzie gminy, raporty są przekazywane przez organ wykonawczy województwa, powiatu i gminy odpowiednio do ministra właściwego do spraw środowiska, organu wykonawczego województwa i organu wykonawczego powiatu.

Poprzednio obowiązujący „Program Ochrony Środowiska dla Gminy Lubicz na lata 2004 - 2010 z perspektywą na lata 2011 - 2020” przyjęty został Uchwałą Nr XXII/291/04 Rady Gminy Lubicz z dnia 30 czerwca 2004 r.

W okresie sprawozdawczym podjętych zostało większość kierunków działań określonych w Programie Ochrony Środowiska. Wszystkie realizowane przedsięwzięcia przyczyniły się do poprawy warunków środowiskowych na terenie Gminy.

Do największych i najbardziej kosztownych działań należała realizacja zadań wynikających z przepisów ustawy o utrzymaniu czystości i porządku w gminach. Duże inwestycje wykonane zostały również w zakresie budowy i modernizacji sieci wodociągowych, kanalizacyjnych. Duży nacisk został położony także na działania inwestycyjne związane z budową i przebudową sieci drogowej, co z kolei przyczyniło się do polepszenia klimatu akustycznego Gminy. Ponadto duży nacisk kładziony jest na ograniczanie tzw. niskiej emisji - m.in. udzielenie mieszkańcom dofinansowania na wymianę ogrzewania z węglowego na niskoemisyjne, prowadzenie edukacji ekologicznej oraz przeprowadzenie inwentaryzacji potencjalnych źródeł niskiej emisji.

Na terenie Gminy Lubicz prowadzone są również działania ciągłe, takie jak utrzymanie urządzeń melioracyjnych, utrzymanie terenów zielonych czy uwzględnienie wymagań ochrony środowiska w miejscowych planach zagospodarowania przestrzennego oraz innych opracowaniach planistycznych i strategicznych.

W ostatnich latach sukcesywnie realizowane były zadania określone w Programie Ochrony Środowiska dla Gminy Lubicz. Stopień realizacji uwarunkowany był przede wszystkim możliwościami finansowymi Gminy.



7.5. Strategia realizacji celów ekologicznych

Do najistotniejszych celów i kierunków działań w zakresie rozwoju społeczno - gospodarczego i ochrony środowiska wytyczonych dla Gminy Lubicz należą:

- ♦ **ochrona powietrza, ochrona przed hałasem** - zapewnienie wysokiej jakości powietrza, redukcja emisji gazów i pyłów, zminimalizowanie uciążliwego hałasu,
- ♦ **ochrona wód** - zapewnienie odpowiedniej jakości użytkowej wód, racjonalizacja zużycia wody, właściwa gospodarka wodno-ściekowa,
- ♦ **ochrona gleb i powierzchni ziemi** - zapewnienie odpowiedniej jakości użytkowej gleb, ochrona przed degradacją,
- ♦ **racjonalne użytkowanie zasobów naturalnych** - zmniejszenie zużycia energii, surowców i materiałów, wzrost udziału wykorzystywanych zasobów odnawialnych, ochrona zasobów kopalni,
- ♦ **ochrona zasobów przyrodniczych** - zachowanie zasobów przyrodniczych z uwzględnieniem ich różnorodności oraz rozwój zasobów leśnych, racjonalna eksploatacja lasów,
- ♦ **doskonalenie i racjonalizowanie systemu gospodarki odpadami** - zmniejszenie ilości wytwarzanych odpadów, zwiększenie poziomów odzysku,
- ♦ **rozwijanie współpracy z Gminami** - wspólne działania na rzecz ochrony środowiska,
- ♦ **prowadzenie skutecznej akcji edukacyjnej** - działania zmierzające do pogłębienia świadomości ekologicznej mieszkańców, gwarantującej powodzenie realizacji wyżej wymienionych działań.

Ocena aktualnego stanu środowiska i identyfikacja głównych problemów ekologicznych upoważniają do stwierdzenia, że priorytetami ekologicznymi na obszarze Gminy są:

- ♦ ograniczanie emisji zanieczyszczeń do powietrza atmosferycznego,
- ♦ dalsza poprawa jakości powietrza atmosferycznego, w tym ograniczenie niskiej emisji,
- ♦ poprawa warunków klimatu akustycznego,
- ♦ ochrona wód powierzchniowych przed migracją zanieczyszczeń ze źródeł punktowych,
- ♦ zachowanie jakości wód podziemnych i ich ochrona przed degradacją,



- ♦ poprawa stanu zdrowia mieszkańców,
- ♦ ochrona walorów rekreacyjnych terenów leśnych,
- ♦ kształtowanie terenów zieleni,
- ♦ wprowadzanie zadrzewień, w tym zieleni przyulicznej,
- ♦ kształtowanie systemu obszarów chronionych w celu stworzenia ciągłości przestrzennej obszarów chronionych, tworzenie i zachowanie korytarzy ekologicznych pomiędzy tymi obszarami i obszarami biologicznie cennymi, zachowanie i kształtowanie różnorodności biologicznej,
- ♦ zmniejszenie wodochłonności, materiałochłonności i energochłonności przy zastosowaniu najlepszych dostępnych technik (BAT),
- ♦ wdrożenie nowoczesnego systemu gospodarki odpadami oraz dalszy rozwój selektywnej zbiórki,
- ♦ wspieranie technologii minimalizujących ilość wytwarzanych odpadów,
- ♦ podniesienie poziomu świadomości ekologicznej społeczeństwa Gminy.

W rozdziale nr VII przedmiotowego dokumentu przedstawiono:

- ♦ analizę SWOT omawianego obszaru,
- ♦ wykaz dotychczas zrealizowanych zadań.
- ♦ główne zagrożenia środowiskowe,

Mając na uwadze powyższe, dokonano analizy, na podstawie której określono harmonogram realizacyjny

OBSZARY INTERWENCJI → KIERUNKI INTERWENCJI → CELE → ZADANIA

KTÓRE TO MAJĄ NA CELU POPRAWĘ STANU ŚRODOWISKA GMINY LUBICZ

7.6. Przyjęte kryteria wyboru zadań priorytetowych

W celu realizacji Polityki ochrony środowiska dla Gminy Lubicz konieczne było ustalenie harmonogramu prowadzenia zadań ekologicznych z rozbiem na zadania krótko i długookresowe oraz mechanizmy finansowo - ekonomiczne.

Do najważniejszych kryteriów w skali Gminy branych pod uwagę podczas sporządzania planu operacyjnego na lata 2021 - 2030 należy wymienić kierunki, zadania oraz uwarunkowania zawarte w dokumentach strategicznych:



- ♦ Strategia na rzecz Odpowiedzialnego Rozwoju do roku 2020 (z perspektywą do 2030 r.),
- ♦ Polityka Ekologiczna Państwa 2030,
- ♦ Program Ochrony Środowiska dla Województwa Kujawsko - Pomorskiego,
- ♦ Program Ochrony Środowiska dla Powiatu Toruńskiego,
- ♦ Studium Uwarunkowań i Kierunków Zagospodarowania Przestrzennego Gminy Lubicz.

Ponadto uwzględniono:

- ♦ dysproporcje pomiędzy stanem wymaganym a aktualnym środowiska;
- ♦ wymogi wynikające z obowiązujących ustaw;
- ♦ możliwość uzyskania wsparcia finansowego z różnych źródeł;
- ♦ ponadlokalny wymiar przedsięwzięcia;
- ♦ obecne zaawansowanie inwestycji;
- ♦ potrzeby Gminy ważne przy osiągnięciu zrównoważonego rozwoju;
- ♦ wielokrotna korzyść z tytułu realizacji przedsięwzięcia.

Poszczególne zadania oraz podmioty odpowiedzialne za ich realizację przedstawiono w tabelach dotyczących harmonogramu realizacji zadań Gminy.



Tabela nr 49. Cele, kierunki interwencji oraz zadania

Lp.	Obszar interwencji	Cel	Kierunek interwencji	Zadania	Podmiot odpowiedzialny	Ryzyka realizacji
I.	Ochrona klimatu i jakości powietrza	Ograniczenie emisji zanieczyszczeń	Zmniejszenie emisji zanieczyszczeń pyłowych i gazowych wprowadzanych do powietrza	Zwiększenie świadomości społeczeństwa w zakresie potrzeb i możliwości ochrony powietrza, w tym: ograniczanie niskiej emisji, oszczędność energii, stosowanie alternatywnych źródeł energii	Gmina, Starostwo Powiatowe, Urząd Marszałkowski	Niewystarczająca ilość środków finansowych Skomplikowane procedury administracyjne
				Sukcesywna aktualizacja sposobów ogrzewania na terenie Gminy w ramach aktualizacji Planu Gospodarki Niskoemisyjnej	Gmina	
				Wspieranie działań na rzecz ograniczenia niskiej emisji poprzez modernizację systemów ogrzewania budynków komunalnych i indywidualnych oraz wprowadzanie odnawialnych źródeł energii		
				Prowadzenie działań kontrolnych w zakresie zakazu spalania odpadów w indywidualnych systemach grzewczych jako elementu zmian w świadomości społeczeństwa oraz środków prewencyjny	Gmina, WIOŚ	
				Budowa oraz modernizacja układu drogowego na terenie Gminy	Gmina, Zarządcy dróg	
		Ścieżki rowerowe	Budowa oraz modernizacja układu ścieżek rowerowych na terenie Gminy	Gmina, Starostwo Powiatowe, Urząd Marszałkowski		
		Poprawa efektywności energetycznej	Poprawa efektywności energetycznej poprzez termomodernizację i wykorzystanie OZE w obiektach użyteczności publicznej oraz obiektach indywidualnych	Gmina		
		Monitoring jakości środowiska	Monitoring jakości powietrza atmosferycznego na terenie Gminy	GIOŚ RWMŚ		



Lp.	Obszar interwencji	Cel	Kierunek interwencji	Zadania	Podmiot odpowiedzialny	Ryzyka realizacji
II.	Zagrożenia hałasem	Ograniczenie emisji hałasu	Działania inwestycyjne oraz administracyjne w zakresie dotrzymania standardów poziomów hałasu w środowisku	Integrowanie opracowań planistycznych z problemami zagrożenia hałasem	Gmina	Niewystarczająca ilość środków finansowych Niewłaściwa interpretacja poszczególnych zagrożeń
				Monitorowanie natężenia ruchu i poziomu hałasu wzdłuż głównych szlaków komunikacyjnych przechodzących przez teren Gminy	Gmina Zarządcy dróg	
				Budowa oraz modernizacja układu drogowego na terenie Gminy	Gmina Zarządcy dróg	
				Minimalizacja emisji hałasu komunikacyjnego poprzez wdrażanie rozwiązań techniczno - organizacyjnych wzdłuż tras komunikacyjnych gdzie występują przekroczenia standardów akustycznych (pasy roślinności wysokiej i niskiej, wymiana nawierzchni, wymiana stolarki okiennej, w ostateczności budowa ekranów akustycznych)	Gmina Zarządcy dróg	
		Monitoring jakości środowiska	Monitoring klimatu akustycznego na terenie Gminy	GIOŚ RWMŚ		
III.	Pola elektromagnetyczne	Ochrona ludzi przed promieniowaniem elektromagnetycznym	Działania inwestycyjne oraz administracyjne w zakresie dotrzymania standardów poziomów PEM	Inwentaryzacja i kontrole źródeł emisji promieniowania elektromagnetycznego	Gmina, WIOŚ, Prowadzący instalacje	Niewystarczająca ilość środków finansowych Niewłaściwa interpretacja poszczególnych zagrożeń
				Uwzględnienie w MPZP zagadnień pola elektromagnetycznego (pozostawienie w sąsiedztwie linii wysokich napięć wolnych przestrzeni)	Gmina	
				Minimalizowanie liczby wysokich konstrukcji antenowych i lokalizowanie urządzeń nadawczych kilku użytkowników na jednej konstrukcji wspornej (ze względu na ochronę krajobrazu)	Gmina	
		Monitoring jakości środowiska	Monitoring promieniowanie elektromagnetycznego na terenie Gminy	GIOŚ RWMŚ		



Lp.	Obszar interwencji	Cel	Kierunek interwencji	Zadania	Podmiot odpowiedzialny	Ryzyka realizacji	
IV.	Gospodarowanie wodami	Zarządzanie zasobami wodnymi	Racjonalna gospodarka wodna oraz poprawa bilansu wodnego	Uwzględnianie w MPZP zagadnień dotyczących gospodarowania wodami	Gmina	Niewystarczająca ilość środków finansowych Niewłaściwa interpretacja poszczególnych zagrożeń Skomplikowane procedury administracyjne	
				Wdrażanie programów ochrony wód podziemnych i powierzchniowych	PGWWP, Gmina		
				Współpraca Gminy z zarządcami urządzeń wodnych w zakresie inwentaryzacji, odbudowy i regulacji oraz prawidłowa eksploatacja systemów melioracji wodnych	PGWWP, Gmina, Właściciele nieruchomości		
		Mała retencja		Realizacja programu małej retencji dla Województwa Kujawsko - Pomorskiego w tym budowa zbiorników retencyjnych	PGWWP, Gmina		
		Ochrona przed suszą i powodzią		Minimalizacja skutków suszy i powodzi	Podniesienie gotowości centrum zarządzania kryzysowego w przypadku zagrożenia		RZGW, Gmina
					Realizacja działań przestrzennych zatrzymujących wody deszczowe w miejscach ich opadu, poprzez: podnoszenie lesistości zwiększającej retencyjność; przekształcanie gruntów ornych w użytki zielone; racjonalną gospodarką wodami opadowymi na terenach silnie zurbanizowanych.		Gmina, Mieszkańcy, Przedsiębiorcy,
	Monitoring jakości środowiska		Monitoring jakości wód podziemnych i powierzchniowych na terenie Gminy	GIOŚ RWMS			
V.	Gospodarka wodno-ściekowa	Zarządzanie zasobami wodnymi, racjonalizacja zużycia wody	Poprawa systemu zaopatrzenia ludności w wodę oraz racjonalizacja zużycia wody	Minimalizacja strat wody na przesyle wody wodociągowej (przewody magistralne i lokalne)	Gestor sieci, Gmina	Niewystarczająca ilość środków finansowych Długotrwałe procedury administracyjne	
				Sukcesywna wymiana i renowacja wyeksploatowanych odcinków sieci wodociągowej	Gestor sieci, Gmina		
				Opracowanie projektów i budowa sieci wodociągowej	Gestor sieci, Gmina		



Lp.	Obszar interwencji	Cel	Kierunek interwencji	Zadania	Podmiot odpowiedzialny	Ryzyka realizacji
V.	Gospodarka wodno-ściekowa	Racjonalna gospodarka ściekowa	Poprawa systemu odprowadzania ścieków oraz poprawa jakości wód podziemnych i powierzchniowych	Wzmoczenie działań kontrolnych egzekucyjnych w celu eliminacji nielegalnego zrzutu ścieków	Gestor sieci, Gmina	Niewystarczająca ilość środków finansowych Długotrwałe procedury administracyjne
				Opracowanie projektów i budowa sieci kanalizacyjnej	Gestor sieci, Gmina	
				Gospodarowanie wodami opadowymi na terenie Gminy	Gestor sieci, Gmina	
				Opracowanie projektów i budowa sieci kanalizacji deszczowej na terenie większych jednostek osadniczych	Gestor sieci, Gmina	
VI.	Gleby oraz zasoby geologiczne	Ochrona zasobów kopalin	Racjonalna gospodarka zasobami geologicznymi	Uwzględnienie w studium uwarunkowań oraz planie zagospodarowania przestrzennego obszarów złóż i objęcie ochroną oraz działania związane z ich poszukiwaniem i rozpoznawaniem	Gmina	Niewystarczająca ilość środków finansowych Niewłaściwa interpretacja poszczególnych zagrożeń Długotrwałe procedury administracyjne
				Bieżąca rekultywacja terenów poeksploatacyjnych oraz zdegradowanych	Gmina, Właściciele gruntów, Koncesjonariusze, Przedsiębiorcy	
		Ochrona gleb	Racjonalna gospodarka zasobami glebowymi	Ochrona i wprowadzenie zadrzewień i zakrzewień przydrożnych, śródpolnych oraz wzdłuż cieków i urządzeń wodnych	Gmina, ODR Właściciele gruntów	
				Propagowanie przestrzegania zasad nawożenia gruntów w zgodzie z kodeksem dobrych praktyk rolniczych	Gmina, ARMiR, PGWWP, ODR, Właściciele gruntów	
				Wspieranie przedsięwzięć mających na celu tworzenie i rozwój gospodarstw ekologicznych oraz wspieranie rolnictwa integrowanego	Gmina, , ARMiR, Właściciele gruntów	



Lp.	Obszar interwencji	Cel	Kierunek interwencji	Zadania	Podmiot odpowiedzialny	Ryzyka realizacji
VII.	Gospodarka odpadami i zapobieganie powstawaniu odpadów	Poprawa stanu oraz budowa funkcjonalnego systemu gospodarki odpadami	Działania inwestycyjne oraz administracyjne w zakresie poprawy systemu gospodarowania odpadami	Intensyfikacja działań w zakresie wdrażania systemu gospodarki odpadami komunalnymi	Gmina	Niewystarczająca ilość środków finansowych Długotwałe procedury administracyjne związane z realizacją poszczególnych zamierzeń inwestycyjnych Niewystarczająca świadomość ekologiczna mieszkańców
				Bieżąca kontrola realizacji przez mieszkańców obowiązków w zakresie utrzymania czystości porządku	Gmina	
				Likwidacja nielegalnych składowisk odpadów	Gmina	
		Wsparcie finansowe dla osób fizycznych likwidujących azbest lub wyroby zawierające azbest z terenu nieruchomości położonych na terenie Gminy		Gmina WFOŚiGW		
		Zmniejszenie ilości wszystkich odpadów kierowanych na składowiska poprzez rozwój selektywnego zbierania odpadów z wydzieleniem odpadów niebezpiecznych, odpadów zielonych, odpadów poddawanych odzyskowi lub recykling		Gmina, Właściciele instalacji		
		Kontrola i monitoring wytwórców odpadów i podmiotów posiadających instalacje do przetwarzania odpadów oraz kontrola wydawanych decyzji w zakresie gospodarki odpadami (w zależności od kompetencji)		Gmina, Starostwo Powiatowe, Urząd Marszałkowski, WIOŚ		
		Realizacja zadań w zakresie gospodarki odpadami komunalnymi, przemysłowymi oraz niebezpiecznymi, zawartych w harmonogramie Planu gospodarki odpadami Województwa Kujawsko - Pomorskiego		Gmina		
VIII.	Zasoby przyrodnicze	Opieka nad istniejącymi obszarami	Racjonalna gospodarka zasobami przyrodniczymi	Podejmowanie działań w sprawie ustanowienia form ochrony przyrody wynikające z ustawy o ochronie przyrody (w zależności od kompetencji)	Gmina, RDOŚ, Sejmik Województwa Kujawsko - Pomorskiego	Długotwałe procedury administracyjne związane z realizacją poszczególnych zamierzeń inwestycyjnych Niewystarczająca świadomość ekologiczna mieszkańców
				Bieżąca opieka nad formami ochrony przyrody oraz ochrona cennych przyrodniczo siedlisk na terenie Gminy (w zależności od kompetencji)	Gmina, RDOŚ, Sejmik Województwa Kujawsko - Pomorskiego	



Lp.	Obszar interwencji	Cel	Kierunek interwencji	Zadania	Podmiot odpowiedzialny	Ryzyka realizacji	
VIII.	Zasoby przyrodnicze	Ochrona dziedzictwa przyrodniczego i racjonalne wykorzystanie zasobów przyrody	Racjonalna gospodarka zasobami przyrodniczymi	Wydawanie zezwoleń, przeprowadzanie kontroli, nakładanie kar w związku z czynnościami administracyjnymi określonymi w ustawie o ochronie przyrody	Gmina, Starostwo Powiatowe	Niewystarczająca ilość środków finansowych Ograniczone możliwości lokalizacyjne Skomplikowane i długotrwałe procedury administracyjne	
				Wspieranie przedsięwzięć mających na celu powiększanie terenów zieleni, zadrzewień, zakrzewień, parków, zielonych terenów sportowych oraz ogródków działkowych	Gmina, Starostwo Powiatowe		
				Sporządzenia szczegółowej waloryzacji przyrodniczej na terenie Gminy	Gmina		
		Ochrona i zrównoważony rozwój lasów	Racjonalna gospodarka zasobami przyrodniczymi	Rozwój baz dydaktycznych edukacji przyrodniczej oraz realizacja działań z zakresu edukacji ekologicznej	Gmina, Nadleśnictwa, Właściciele lasów		Niewystarczająca ilość środków finansowych
				Realizacja zrównoważonej gospodarki leśnej m.in. poprzez sukcesywną aktualizację Planów urzędzenia lasów			
				Rozwój monitoringu środowiska leśnego w celu rozpoznania stanu lasu, przeciwdziałania pożarom, rozwojowi szkodników i chorób			
IX.	Zagrożenia poważnymi awariami	Przeciwdziałanie poważnym awariom oraz zwiększenie bezpieczeństwa	Działania kontrolne i administracyjne zwiększające bezpieczeństwo	Prowadzenie i aktualizacja rejestru poważnych awarii	Gmina, WIOŚ, Przedsiębiorcy	Występowanie potencjalnych problemów administracyjnych	
				Zwiększenie świadomości społecznej dotyczącej zasad postępowania w przypadku wystąpienia poważnej awarii			



Lp.	Obszar interwencji	Cel	Kierunek interwencji	Zadania	Podmiot odpowiedzialny	Ryzyka realizacji
IX.	Zagrożenia poważnymi awariami	Przeciwdziałanie poważnym awariom oraz zwiększenie bezpieczeństwa transportu substancji niebezpiecznych	Działania kontrolne i administracyjne zwiększające bezpieczeństwo	Zwiększenie bezpieczeństwa transportu substancji niebezpiecznych poprzez zastosowanie efektywnych i sprawdzonych rozwiązań (minimalizacja ryzyka).	Gmina, WIOŚ, Przedsiębiorcy	Niewystarczająca ilość środków finansowych Występowanie potencjalnych problemów administracyjnych
				Kontrole sprawności technicznej pojazdów i warunków transportowania materiałów niebezpiecznych.	Służby uprawnione	
				Odpowiednie wyposażenie pojazdów transportujących substancje niebezpieczne (m.in. środki gaśnicze, znaki ostrzegawcze).	Przedsiębiorcy	
X.	Edukacja ekologiczna	Działalność organizacyjna oraz informacyjna z zakresu ochrony środowiska	Zwiększenie świadomości ekologicznej mieszkańców	Wspieranie szkolnych kół zainteresowań o tematyce ekologicznej oraz konkursów o tematyce ekologicznej	Gmina	
				Prowadzenie działań edukacyjnych oraz organizacja kampanii informacyjnych dotyczących zagadnień ochrony środowiska	Interesariusze	
				Udział Gminy w akcjach ekologicznych	Gmina	
				Dążenie do osiągnięcia wspólnej polityki środowiskowej z sąsiednimi jednostkami samorządu terytorialnego	Gmina	

Źródło: Analiza własna



7.7. Harmonogram realizacji zadań ekologicznych

W harmonogramach realizacyjnych przygotowanych dla Gminy Lubicz poszczególnym obszarom interwencji, w ramach wyznaczonych celów ekologicznych, przyporządkowano konkretne zadania z określeniem czasu ich realizacji i instytucje, które powinny je realizować lub współrealizować. Z uwagi na specyfikę niektórych zadań np. edukacja ekologiczna, czy zadania kontrolne będą one realizowane zarówno w ramach harmonogramu krótko i długoterminowego.

Proces zarządzania środowiskiem spoczywa na władzach lokalnych. Mając na uwadze spójność koordynacji działań pomiędzy poszczególnymi szczeblami władz samorządowych i rządowych a także współpracę z pozostałymi partnerami, zarządzanie środowiskiem przy pomocy Programu Ochrony Środowiska wymagać będzie ustalenia roli i zakresu działania poszczególnych podmiotów zaangażowanych w jego realizację, struktury organizacji Programu oraz systemu monitoringu.

Władze Gminy pełnią w odniesieniu do Programu kilka funkcji. Jedną z ważniejszych jest *funkcja regulacyjna*, na którą składają się akty prawa lokalnego - uchwały oraz decyzje administracyjne związane odpowiednio z określonymi obszarami zagadnień środowiskowych. Władze pełnią również *funkcje wykonawcze* (zadania wynikające z ustaw) i kontrolne.

Do podstawowych instrumentów prawnych odnoszących się do zagadnień ochrony środowiska należą: standardy i normy środowiskowe, pozwolenia i odpowiedzialność administracyjna, karna i cywilna. Głównymi instrumentami finansowymi są opłaty ekologiczne, kary, fundusze celowe, ulgi podatkowe. Wśród instrumentów o charakterze społecznym wyróżniamy dostęp do informacji, komunikację społeczną, edukację i promocję ekologiczną.

Zadania ekologiczne nie ujęte w żadnym z harmonogramów, a zamieszczone w części opisowej dotyczącej polityki ekologicznej, stanowią dla Gminy dodatkową bazę możliwości realizacyjnych w ramach opracowanego Programu Ochrony Środowiska. Cele ekologiczne, a w ich ramach kierunki działań, jakie należy podjąć w zakresie ochrony środowiska na terenie Gminy, stanowią podstawę dla realizacji konkretnych zadań ekologicznych na przestrzeni kilkunastu lat.

Zadania zostały wyznaczone na podstawie analizy stanu środowiska przyrodniczego, przewidywanych kierunków rozwoju oraz informacji w zakresie planowanych inwestycji (dziedzina ochrony środowiska), które przekazane zostały przez Urząd Gminy Lubicz jak i instytucje obligatoryjnie zajmujące się ochroną środowiska na omawianym obszarze.



W planie operacyjnym ujęto:

- ♦ **zadania własne** - zadania finansowane w całości lub w części ze środków będących w dyspozycji Gminy Lubicz;
- ♦ **zadania monitorowane** - zadania, które są kompetencyjnie przypisane innym niż gmina organom i instytucjom, przedsiębiorstwom, organizacjom działającym na terenie Gminy Lubicz.

W przedmiotowym Programie Ochrony Środowiska wyznaczono następujące obszary:

- ♦ **Obszar interwencji I** - Ochrona klimatu i jakości powietrza
- ♦ **Obszar interwencji II** - Zagrożenia hałasem
- ♦ **Obszar interwencji III** - Pola elektromagnetyczne
- ♦ **Obszar interwencji IV** - Gospodarowanie wodami
- ♦ **Obszar interwencji V** - Gospodarka wodno-ściekowa
- ♦ **Obszar interwencji VI** - Gleby oraz zasoby geologiczne
- ♦ **Obszar interwencji VII** - Gospodarka odpadami i zapobieganie powstawaniu odpadów
- ♦ **Obszar interwencji VIII** - Zasoby przyrodnicze i dziedzictwo kulturowe
- ♦ **Obszar interwencji IX** - Zagrożenia poważnymi awariami
- ♦ **Obszar interwencji X** - Edukacja ekologiczna

W harmonogramach realizacyjnych zestawiono cele i zadania ekologiczne dla Gminy w odniesieniu do konkretnych elementów środowiska. W poniższych tabelach przedstawiono kolejno zadania własne oraz zadania monitorowane.

**UWAGA: REALIZACJA POSZCZEGÓLNYCH ZAMIERZEŃ INWESTYCYJNYCH
UZALEŻNIONA JEST OD MOŻLIWOŚCI BUDŻETOWYCH GMINY LUBICZ**



Tabela nr 50. Harmonogram realizacyjny zadań własnych wraz z ich finansowaniem

Lp.	Obszar interwencji	Zadanie	Podmiot odpowiedzialny za realizację (+ jednostki)	Szacunkowe koszty realizacji zadania (w tys. zł)						Źródła finansowania	Dodatkowe informacje o zadaniu
				2021	2022	2023	2024	2025 2030	Razem		
A	B	C	D	E	F	G	H	I	J	K	L
1.	Obszar interwencji I Ochrona klimatu i jakości powietrza	Zwiększenie świadomości społeczeństwa w zakresie potrzeb i możliwości ochrony powietrza, w tym: ograniczenie niskiej emisji, oszczędność energii, stosowanie alternatywnych źródeł energii	Urząd Gminy	5	5	5	5	30	50	Budżet Gminy	Zadanie finansowane zależnie od możliwości budżetowych jednostki odpowiedzialnej
2.		Sukcesywna aktualizacja sposobów ogrzewania na terenie Gminy w ramach aktualizacji Planu Gospodarki Niskoemisyjnej	Urząd Gminy	50	-	-	-	-	50		
3.		Wspieranie działań na rzecz ograniczenia niskiej emisji poprzez modernizacji systemów ogrzewania budynków komunalnych i indywidualnych oraz wprowadzanie odnawialnych źródeł energii	Urząd Gminy	Brak możliwości określenia środków finansowych						Budżet Gminy Fundusze Krajowe Fundusze Unijne	Zadanie finansowane zależnie od możliwości budżetowych jednostki odpowiedzialnej
4.		Prowadzenie działań kontrolnych w zakresie zakazu spalania odpadów w indywidualnych systemach grzewczych jako elementu zmian w świadomości społeczeństwa oraz środek prewencyjny	Urząd Gminy	Brak możliwości określenia środków finansowych						Budżet Gminy	
5.		Budowa oraz modernizacja układu drogowego na terenie Gminy	Urząd Gminy	Brak możliwości określenia środków finansowych						Budżet Gminy Fundusze Krajowe Fundusze Unijne	
6.		Budowa drogi gminnej na odcinku od ul. Małgorzатовo w Lubiczu Dolnym do ul. Sieradzkiej w Toruniu	Urząd Gminy	300	3 190	4 195	-	-	7 685	Budżet Gminy Fundusze Krajowe Fundusze Unijne	Zadanie realizowane w ramach WPF



A	B	C	D	E	F	G	H	I	J	K	L
7.	Obszar interwencji I Ochrona klimatu i jakości powietrza	Przebudowa drogi gminnej ul Toruńska w Grębocinie	Urząd Gminy	2 800	1 242	-	-	-	4 042	Budżet Gminy Fundusze Krajowe Fundusze Unijne	Zadanie realizowane w ramach WPF
8.		Budowa mostu drogowego nad rzecze Drwęcą w Lubiczu Dolnym	Urząd Gminy	300	50	-	-	-	350	Budżet Gminy Fundusze Krajowe Fundusze Unijne	Zadanie realizowane w ramach WPF
9.		Budowa oraz modernizacja układu ścieżek rowerowych na terenie Gminy	Urząd Gminy	Brak możliwości określenia środków finansowych						Budżet Gminy Fundusze Krajowe Fundusze Unijne	Zadanie finansowane zależnie od możliwości budżetowych jednostki odpowiedzialnej
10.		Poprawa bezpieczeństwa i komfortu życia mieszkańców oraz wsparcie niskoemisyjnego transportu drogowego poprzez wybudowanie dróg dla rowerów (Złotoria-Nowa Wieś-Lubicz Górny)	Urząd Gminy	1 244	-	-	-	-	1 244	Budżet Gminy Fundusze Krajowe Fundusze Unijne	Zadanie realizowane w ramach WPF
11.		Budowa drogi rowerowej Rogówko-Jedwabno-Lubicz Dolny	Urząd Gminy	81	-	-	-	-	81	Budżet Gminy Fundusze Krajowe Fundusze Unijne	Zadanie realizowane w ramach WPF
12.		Poprawa efektywności energetycznej poprzez termomodernizację i wykorzystanie OZE w obiektach użyteczności publicznej oraz obiektach indywidualnych	Urząd Gminy	10	10	10	10	40	80	Budżet Gminy Fundusze Krajowe Fundusze Unijne	Zadanie finansowane zależnie od możliwości budżetowych jednostki odpowiedzialnej
13.		Instalacja systemów odnawialnych źródeł energii na terenie gminy Lubicz	Urząd Gminy	1 470	600	-	-	-	2 070	Budżet Gminy Fundusze Krajowe Fundusze Unijne	Zadanie realizowane w ramach WPF



A	B	C	D	E	F	G	H	I	J	K	L
14.	Obszar interwencji I Ochrona klimatu i jakości powietrza	Przebudowa i termomodernizacja budynku szkoły podstawowej i oddziału przedszkolnego w Gronowie	Urząd Gminy	240	-	-	-	-	240	Budżet Gminy Fundusze Krajowe Fundusze Unijne	Zadanie realizowane w ramach WPF
15.		Rewitalizacja budynku użyteczności publicznej i byłej kaplicy przy ul. Bocznej 4 w Lubiczu Górnym	Urząd Gminy	685	-	-	-	-	685	Budżet Gminy Fundusze Krajowe Fundusze Unijne	Zadanie realizowane w ramach WPF
16.		Urządzenie przestrzeni publicznej na potrzeby rewitalizacji w Lubiczu Górnym - Etap II	Urząd Gminy	400	-	-	-	-	400	Budżet Gminy Fundusze Krajowe Fundusze Unijne	Zadanie realizowane w ramach WPF
17.	Obszar interwencji II Zagrożenia hałasem	Integrowanie opracowań planistycznych z problemami zagrożenia hałasem	Urząd Gminy	-	-	-	-	-	-	Budżet Gminy	Koszty administracji
18.		Monitorowanie natężenia ruchu i poziomu hałasu wzdłuż głównych szlaków komunikacyjnych przechodzących przez teren Gminy	Urząd Gminy	Brak możliwości określenia środków finansowych						Budżet Gminy Fundusze Krajowe Fundusze Unijne	Zadanie finansowane zależnie od możliwości budżetowych jednostki odpowiedzialnej
19.		Budowa oraz modernizacja układu drogowego na terenie Gminy	Urząd Gminy	Brak możliwości określenia środków finansowych							
20.		Minimalizacja emisji hałasu komunikacyjnego poprzez wdrażanie rozwiązań techniczno - organizacyjnych wzdłuż tras komunikacyjnych gdzie występują przekroczenia standardów akustycznych (pasy roślinności wysokiej i niskiej, wymiana nawierzchni, wymiana stolarki okiennej, w ostateczności budowa ekranów akustycznych)	Urząd Gminy	Brak możliwości określenia środków finansowych							



A	B	C	D	E	F	G	H	I	J	K	L
21.	Obszar interwencji III Pola elektromagnetyczne	Inwentaryzacja i kontrole źródeł emisji promieniowania elektromagnetycznego	Urząd Gminy	2,5	2,5	2,5	2,5	10	20	Budżet Gminy	Zadanie finansowane zależnie od możliwości budżetowych jednostki odpowiedzialnej
22.		Uwzględnienie w MPZP zagadnień pola elektromagnetycznego (pozostawienie w sąsiedztwie linii wysokich napięć wolnych przestrzeni)	Urząd Gminy	-	-	-	-	-	-	Budżet Gminy	Koszty administracji
23.		Minimalizowanie liczby wysokich konstrukcji antenowych i lokalizowanie urządzeń nadawczych kilku użytkowników na jednej konstrukcji wspornej (z względu na ochronę krajobrazu)	Urząd Gminy	-	-	-	-	-	-		
24.	Obszar interwencji IV Gospodarowanie wodami	Uwzględnianie w MPZP zagadnień dotyczących gospodarowania wodami	Urząd Gminy	-	-	-	-	-	-	Budżet Gminy	Koszty administracji
25.		Wdrażanie programów ochrony wód podziemnych i powierzchniowych	Urząd Gminy	Brak możliwości określenia środków finansowych						Środki własne jednostek realizujących, Fundusze Krajowe Fundusze Unijne	Zadanie finansowane zależnie od możliwości budżetowych jednostki odpowiedzialnej
26.		Współpraca Gminy z zarządcami urządzeń wodnych w zakresie inwentaryzacji, odbudowy i regulacji oraz prawidłowa eksploatacja systemów melioracyjnych	Urząd Gminy	Brak możliwości określenia środków finansowych							



A	B	C	D	E	F	G	H	I	J	K	L
27.	Obszar interwencji IV Gospodarowanie wodami	Realizacja programu małej retencji dla Województwa Kujawsko - Pomorskiego w tym budowa zbiorników retencyjnych	Urząd Gminy	Brak możliwości określenia środków finansowych						Środki własne jednostek realizujących, Fundusze Krajowe Fundusze Unijne	Zadanie finansowane zależnie od możliwości budżetowych jednostki odpowiedzialnej
28.		Podniesienie gotowości centrum zarządzania kryzysowego w przypadku zagrożenia	Urząd Gminy	-			-	-	-	Budżet Gminy	Koszty administracji
29.		Realizacja działań przestrzennych zatrzymujących wody deszczowe w miejscach ich opadu, poprzez: podnoszenie lesistości zwiększającej retencyjność; przekształcanie gruntów ornych w użytki zielone; racjonalną gospodarką wodami opadowymi na terenach silnie zurbanizowanych	Urząd Gminy	Brak możliwości określenia środków finansowych							Zadanie finansowane zależnie od możliwości budżetowych jednostki odpowiedzialnej
30.	Obszar interwencji V Gospodarka wodno - ściekowa	Wzmoczenie działań kontrolnych egzekucyjnych w celu eliminacji nielegalnego zrzutu ścieków	Urząd Gminy	-	-	-	-	-	-	Budżet Gminy	Koszty administracji
31.		Uporządkowanie gospodarki wodno-ściekowej na obszarze Aglomeracji Lubicz	Urząd Gminy	4 100	-	-	-	-	4 100	Budżet Gminy Fundusze Krajowe Fundusze Unijne	Zadanie realizowane w ramach WPF
32.		Gospodarowanie wodami opadowymi na terenie Gminy	Urząd Gminy	Brak możliwości określenia środków finansowych						Budżet Gminy Fundusze Krajowe Fundusze Unijne	Zadanie finansowane zależnie od możliwości budżetowych jednostki odpowiedzialnej



A	B	C	D	E	F	G	H	I	J	K	L
33.	Obszar interwencji VI Gleby oraz zasoby geologiczne	Uwzględnienie w studium uwarunkowań oraz planie zagospodarowania przestrzennego obszarów złóż i objęcie ochroną oraz działania związane z ich poszukiwaniem i rozpoznawaniem	Urząd Gminy	-	-	-	-	-	-	Budżet Gminy	Koszty administracji
34.		Bieżąca rekultywacja terenów poeksploatacyjnych oraz zdegradowanych	Urząd Gminy	Brak możliwości określenia środków finansowych						Budżet Gminy Budżet Powiatu, Fundusze Unijne	Zadanie finansowane zależnie od możliwości budżetowych jednostki odpowiedzialnej
35.		Ochrona i wprowadzenie zadrzewień i zakrzewień przydrożnych, śródpolnych oraz wzdłuż cieków	Urząd Gminy	2,5	2,5	2,5	2,5	10	20	Budżet Gminy Właściciele prywatni	Zadanie finansowane zależnie od możliwości budżetowych jednostki odpowiedzialnej
36.		Propagowanie przestrzegania zasad nawożenia gruntów w zgodzie z kodeksem dobrych praktyk rolniczych	Urząd Gminy	1	1	1	1	4	8	Budżet Gminy Środki jednostek realizujących	Zadanie finansowane zależnie od możliwości budżetowych jednostki odpowiedzialnej
37.		Wspieranie przedsięwzięć mających na celu tworzenie i rozwój gospodarstw ekologicznych oraz wspieranie rolnictwa integrowanego	Urząd Gminy	1	1	1	1	4	8		
38.	Obszar interwencji VII Gospodarka odpadami i zapobieganie powstawaniu odpadów	Intensyfikacja działań w zakresie wdrażania systemu gospodarki odpadami komunalnymi	Urząd Gminy	Brak możliwości określenia środków finansowych						Budżet Gminy, Fundusze Krajowe, Fundusze Unijne	Zadanie finansowane zależnie od możliwości budżetowych jednostki odpowiedzialnej
39.		Bieżąca kontrola realizacji przez mieszkańców obowiązków w zakresie utrzymania czystości porządku	Urząd Gminy	-	-	-	-	-	-	Budżet Gminy	Koszty administracji



A	B	C	D	E	F	G	H	I	J	K	L
40.	Obszar Interwencji VII Gospodarka odpadami i zapobieganie powstawaniu odpadów	Likwidacja nielegalnych składowisk odpadów	Urząd Gminy	5	5	5	5	20	40	Budżet Gminy	-
41.		Wsparcie finansowe dla osób fizycznych likwidujących azbest lub wyroby zawierające azbest z terenu nieruchomości położonych na terenie Gminy	Urząd Gminy	Brak możliwości określenia środków finansowych						Budżet Gminy, WFOŚiGW	Zadanie finansowane zależnie od możliwości budżetowych jednostki odpowiedzialnej
42.		Zmniejszenie ilości wszystkich odpadów kierowanych na składowiska poprzez rozwój selektywnego zbierania odpadów z wydzieleniem odpadów niebezpiecznych, odpadów zielonych, odpadów poddawanych odzyskowi lub recykling	Urząd Gminy	Brak możliwości określenia środków finansowych						Środki jednostek realizujących	
43.		Kontrola i monitoring wytwórców odpadów i podmiotów posiadających instalacje do przetwarzania odpadów oraz kontrola wydawanych decyzji w zakresie gospodarki odpadami	Urząd Gminy	-	-	-	-	-	-	Budżet Gminy	Koszty administracji
44.		Realizacja zadań w zakresie gospodarki odpadami komunalnymi, przemysłowymi oraz niebezpiecznymi, zawartych w harmonogramie Planu gospodarki odpadami Województwa Kujawsko - Pomorskiego	Urząd Gminy	Brak możliwości określenia środków finansowych						Budżet Gminy, Fundusze Krajowe, Fundusze Unijne	Zadanie finansowane zależnie od możliwości budżetowych jednostki odpowiedzialnej
45.	Obszar Interwencji VIII Zasoby przyrodnicze	Podejmowanie działań w sprawie ustanowienia form ochrony przyrody wynikające z ustawy o ochronie przyrody	Urząd Gminy	-	-	-	-	-	-	Środki jednostek realizujących	Koszty administracji
46.		Wydawanie zezwoleń, przeprowadzanie kontroli, nakładanie kar w związku z czynnościami administracyjnymi określonymi w ustawie o ochronie przyrody	Urząd Gminy	-	-	-	-	-	-		



A	B	C	D	E	F	G	H	I	J	K	L
47.	Obszar Interwencji VIII Zasoby przyrodnicze	Bieżąca opieka nad formami ochrony przyrody oraz ochrona cennych przyrodniczo siedlisk na terenie Gminy	Urząd Gminy	2,5	2,5	2,5	2,5	10	20	Budżet Gminy	Zadanie finansowane zależnie od możliwości budżetowych jednostki odpowiedzialnej
48.		Wspieranie przedsięwzięć mających na celu powiększanie terenów zieleni, zadrzewień, zakrzewień, parków, zielonych terenów sportowych oraz ogródków działkowych	Urząd Gminy	2,5	2,5	2,5	2,5	10	20	Budżet Gminy	Zadanie finansowane zależnie od możliwości budżetowych jednostki odpowiedzialnej
49.		Sporządzenia szczegółowej waloryzacji przyrodniczej na terenie Gminy	Urząd Gminy	-	100	-	-	-	-	Budżet Gminy Fundusze Krajowe, Fundusze Unijne	
50.		Rozwój bazy dydaktycznej edukacji przyrodniczej oraz realizacja działań z zakresu edukacji ekologicznej	Urząd Gminy	Brak możliwości określenia środków finansowych						Środki jednostek realizujących	
51.		Budowa parku wiejskiego w Złotorii	Urząd Gminy	364	-	-	-	-	364	Budżet Gminy	Zadanie realizowane w ramach WPF
52.		Budowa parku wiejskiego w Lubiczu Górnym	Urząd Gminy	323	-	-	-	-	323	Budżet Gminy	Zadanie realizowane w ramach WPF



A	B	C	D	E	F	G	H	I	J	K	L
53.	Obszar interwencji IX Zagrożenia poważnymi awariami	Prowadzenie i aktualizacja rejestru poważnych awarii	Urząd Gminy	-	-	-	-	-	-	Budżet Gminy Środki własne jednostek realizujących	Koszty administracji
54.		Zwiększenie świadomości społecznej dotyczącej zasad postępowania w przypadku wystąpienia poważnej awarii.	Urząd Gminy	1	1	1	1	4	8		Zadanie finansowane zależnie od możliwości budżetowych jednostki odpowiedzialnej
55.		Zwiększenie bezpieczeństwa transportu substancji niebezpiecznych poprzez zastosowanie efektywnych i sprawdzonych rozwiązań (minimalizacja ryzyka).	Urząd Gminy	Brak możliwości określenia środków finansowych							
56.		Przebudowa i rozbudowa Ochotniczej Straży Pożarnej w Złotorii	Urząd Gminy	300	4 100	-	-	-	4 400	Budżet Gminy Fundusze Krajowe Fundusze Unijne	Zadanie realizowane w ramach WPF
57.	Obszar interwencji X Edukacja ekologiczna	Wspieranie szkolnych kół zainteresowań o tematyce ekologicznej oraz konkursów o tematyce ekologicznej	Urząd Gminy	2,5	2,5	2,5	2,5	10	20	Budżet Gminy Fundusze Krajowe Fundusze Unijne	Zadanie finansowane zależnie od możliwości budżetowych jednostki odpowiedzialnej
58.		Prowadzenie działań edukacyjnych oraz organizacja kampanii informacyjnych dotyczących zagadnień ochrony środowiska	Urząd Gminy	2,5	2,5	2,5	2,5	10	20		



A	B	C	D	E	F	G	H	I	J	K	L
59.	Obszar interwencji X Edukacja ekologiczna	Udział Gminy w akcjach ekologicznych	Urząd Gminy	2,5	2,5	2,5	2,5	10	20	Budżet Gminy Fundusze Krajowe Fundusze Unijne	Zadanie finansowane zależnie od możliwości budżetowych jednostki odpowiedzialnej
60.		Dążenie do osiągnięcia wspólnej polityki środowiskowej z sąsiednimi gminami (Powiat, związek gmin)	Urząd Gminy	-	-	-	-	-	-	Budżet Gminy	Koszty administracji
61.		Wkład Gminy Lubicz w realizację projektu „EU-geniusz w świecie 3D”	Urząd Gminy	58	24	24	-	-	106	Budżet Gminy	Zadanie realizowane w ramach WPF

Źródło: Analiza własna

UWAGA: REALIZACJA POSZCZEGÓLNYCH ZAMIERZEŃ INWESTYCYJNYCH UZALEŻNIONA JEST OD MOŻLIWOŚCI BUDŻETOWYCH GMINY LUBICZ ORAZ POSZCZEGÓLNYCH PODMIOTÓW ODPOWIEDZIALNYCH ZA ICH REALIACJĘ



Tabela nr 51. Harmonogram realizacyjny zadań monitorowanych wraz z ich finansowaniem

Lp.	Obszar interwencji	Zadanie ekologiczne	Podmiot odpowiedzialny za realizację (+ jednostki)	Szacunkowe koszty realizacji zadania (w zł)	Źródła finansowania	Dodatkowe informacje o zadaniu
A	B	C	D	E	F	G
1.	Obszar interwencji I Ochrona klimatu i jakości powietrza	Zwiększenie świadomości społeczeństwa w zakresie potrzeb i możliwości ochrony powietrza, w tym oszczędności energii i stosowania alternatywnych źródeł energii	Urząd Marszałkowski	20 000,00	Środki jednostek realizujących	Zadanie finansowane zależnie od możliwości budżetowych jednostki odpowiedzialnej
2.		Prowadzenie działań kontrolnych w zakresie zakazu spalania odpadów w indywidualnych systemach grzewczych jako elementu zmian w świadomości społeczeństwa oraz środków prewencyjny	WIOŚ	Brak możliwości określenia środków finansowych		
3.		Budowa oraz modernizacja układu drogowego na terenie Gminy	Zarządcy dróg	Brak możliwości określenia środków finansowych	Środki jednostek realizujących Fundusze Krajowe Fundusze Unijne	
4.		Budowa oraz modernizacja układu ścieżek rowerowych na terenie Gminy	Starostwo Powiatowe, Urząd Marszałkowski	Brak możliwości określenia środków finansowych		
5.		Monitoring jakości powietrza atmosferycznego na terenie Gminy	GIOŚ RWMS	20 000,00	Środki jednostek realizujących	
6.	Obszar interwencji II Zagrożenia hałasem	Monitorowanie natężenia ruchu i poziomu hałasu wzdłuż głównych szlaków komunikacyjnych przechodzących przez teren Gminy	Zarządcy dróg	100 000,00	Środki jednostek realizujących Fundusze Krajowe Fundusze Unijne	
7.		Budowa oraz modernizacja układu drogowego na terenie Gminy	Zarządcy dróg	Brak możliwości określenia środków finansowych		



A	B	C	D	E	F	G
8.	Obszar interwencji II Zagrożenia hałasem	Minimalizacja emisji hałasu komunikacyjnego poprzez wdrażanie rozwiązań techniczno - organizacyjnych wzdłuż tras komunikacyjnych gdzie występują przekroczenia standardów akustycznych (pasy roślinności wysokiej i niskiej, wymiana nawierzchni, wymiana stolarki okiennej, w ostateczności budowa ekranów akustycznych)	Zarządcy dróg	250 000,00	Środki jednostek realizujących Fundusze Krajowe Fundusze Unijne	Zadanie finansowane zależnie od możliwości budżetowych jednostki odpowiedzialnej
9.		Monitoring klimatu akustycznego na terenie Gminy	GIOŚ RWMŚ	20 000,00		
10.	Obszar interwencji III PEM	Inwentaryzacja i kontrole źródeł emisji promieniowania elektromagnetycznego	Prowadzący instalacje, WIOŚ	20 000,00	Środki własne jednostek realizujących Fundusze Krajowe Fundusze Unijne	
11.		Monitoring promieniowanie elektromagnetycznego na terenie Gminy	GIOŚ RWMŚ	20 000,00	Środki jednostek realizujących	
12.	Obszar interwencji IV Gospodarowanie wodami	Wdrażanie programów ochrony wód podziemnych i powierzchniowych	PGWWP	Brak możliwości określenia środków finansowych	Środki własne jednostek realizujących Fundusze Krajowe Fundusze Unijne	
13.		Współpraca Gminy z zarządcami urządzeń wodnych w zakresie inwentaryzacji, odbudowy i regulacji oraz prawidłowa eksploatacja systemów melioracyjnych	PGWWP			
14.		Realizacja programu małej retencji dla Województwa Kujawsko - Pomorskiego w tym budowa zbiorników retencyjnych	PGWWP			
15.		Podniesienie gotowości centrum zarządzania kryzysowego w przypadku zagrożenia	RZGW			



A	B	C	D	E	F	G		
16.	Obszar interwencji IV Gospodarowanie wodami	Realizacja działań przestrzennych zatrzymujących wody deszczowe w miejscach ich opadu, poprzez: podnoszenie lesistości zwiększającej retencyjność; przekształcanie gruntów ornych w użytki zielone; racjonalną gospodarką wodami opadowymi na terenach silnie zurbanizowanych.	Przedsiębiorcy, Mieszkańcy	Brak możliwości określenia środków finansowych	Środki własne jednostek realizujących Fundusze Krajowe Fundusze Unijne			
17.		Monitoring jakości wód podziemnych i powierzchniowych na terenie Gminy	GIOŚ RWMŚ	20 000,00				
18.	Obszar interwencji V Gospodarka wodno-ściekowa	Minimalizacja strat wody na przesyle wody wodociągowej (przewody magistralne i lokalne)	Gestor sieci	Brak możliwości określenia środków finansowych	Środki własne jednostek realizujących	Zadanie finansowane zależnie od możliwości budżetowych jednostki odpowiedzialnej		
19.		Sukcesywna wymiana i renowacja wyeksploatowanych odcinków sieci wodociągowej	Gestor sieci		NFOŚiGW, WRPO, PROW, Fundusze Unijne			
20.		Opracowanie projektów i budowa sieci wodociągowej	Gestor sieci		Środki własne jednostek realizujących, Fundusze Krajowe, Fundusze Unijne			
21.		Wzmoczenie działań kontrolnych egzekucyjnych w celu eliminacji nielegalnego zrzutu ścieków	Gestor sieci		-		Środki własne jednostek realizujących	Koszty administracji
22.		Opracowanie projektów i budowa sieci kanalizacyjnej	Gestor sieci		Brak możliwości określenia środków finansowych		Środki własne jednostek realizujących, Fundusze Krajowe, Fundusze Unijne	Zadanie finansowane zależnie od możliwości budżetowych jednostki odpowiedzialnej



A	B	C	D	E	F	G
23.	Obszar interwencji V Gospodarka wodno-ściekowa	Gospodarowanie wodami opadowymi na terenie Gminy	Gestor sieci	Brak możliwości określenia środków finansowych	Środki jednostek realizujących, Fundusze Krajowe, Fundusze Unijne	Zadanie finansowane zależnie od możliwości budżetowych jednostki odpowiedzialnej
24.		Opracowanie projektów i budowa sieci kanalizacji deszczowej na terenie większych jednostek osadniczych	Gestor sieci			
25.	Obszar interwencji VI Gleby oraz zasoby geologiczne	Bieżąca rekultywacja terenów poeksploatacyjnych oraz zdegradowanych	Koncesjorbiorca, Właściciele gruntów	200 000,00	Środki jednostek realizujących	
26.		Ochrona i wprowadzenie zadrzewień i zakrzewień przydrożnych spełniających rolę przeciwoerozyjną	Właściciele gruntów	20 000,00		
27.		Propagowanie przestrzegania zasad nawożenia gruntów w zgodzie z kodeksem dobrych praktyk rolniczych	ARMiR, ODR, Właściciele gruntów	8 000,00	Środki jednostek realizujących, NFOŚiGW,	
28.		Wspieranie przedsięwzięć mających na celu tworzenie i rozwój gospodarstw ekologicznych oraz wspieranie rolnictwa integrowanego	ARMiR, ODR, Właściciele gruntów	8 000,00		
29.	Obszar interwencji VII Gospodarka odpadami i zapobieganie powstawaniu odpadów	Likwidacja nielegalnych składowisk odpadów (tereny leśne)	Nadleśnictwa	Brak możliwości określenia środków finansowych	Środki jednostek realizujących Fundusze Krajowe, Fundusze Unijne	
30.		Zmniejszenie ilości wszystkich odpadów kierowanych na składowiska poprzez rozwój selektywnego zbierania odpadów z wydzieleniem odpadów niebezpiecznych, odpadów zielonych, odpadów poddawanych odzyskowi lub recykling	Właściciele instalacji			
31.		Kontrola i monitoring wytwórców odpadów i podmiotów posiadających instalacje do przetwarzania odpadów oraz kontrola wydawanych decyzji w zakresie gospodarki odpadami (w zależności od kompetencji)	WIOŚ, Starostwo Powiatowe, Urząd Marszałkowski	-	Środki jednostek realizujących	



A	B	C	D	E	F	G
32.	Obszar Interwencji VIII Zasoby przyrodnicze	Podjęcie działań w sprawie ustanowienia form ochrony przyrody wynikające z ustawy o ochronie przyrody (w zależności od kompetencji)	RDOŚ, Sejmik Województwa Kujawsko - Pomorskiego	-	Środki jednostek realizujących	RDOŚ - Rezerwy Przyrody, SWS - Parki Krajobrazowe, Obszary Chronionego Krajobrazu
33.		Bieżąca opieka nad formami ochrony przyrody oraz ochrona cennych przyrodniczo siedlisk na terenie Gminy (w zależności od kompetencji)		Brak możliwości określenia środków finansowych		
34.		Wspieranie przedsięwzięć mających na celu powiększenie terenów zieleni, zadrzewień, zakrzewień, parków, zielonych terenów sportowych oraz ogródków działkowych	Interesariusze	20 000,00		
35.		Rozwój bazy dydaktycznej edukacji przyrodniczej oraz realizacja działań z zakresu edukacji ekologicznej	Nadleśnictwa	Brak możliwości określenia środków finansowych	Środki jednostek realizujących Fundusze Krajowe, Fundusze Unijne	Zadanie finansowane zależnie od możliwości budżetowych jednostki odpowiedzialnej
36.		Realizacja zrównoważonej gospodarki leśnej m.in. poprzez sukcesywną aktualizację Planów urządzenia lasów	Starostwo Powiatowe, Nadleśnictwa, Właściciele	50 000,00		
37.		Rozwój monitoringu środowiska leśnego w celu rozpoznania stanu lasu, przeciwdziałania pożarom, rozwojowi szkodników i chorób	Starostwo Powiatowe, Nadleśnictwa, Właściciele	20 000,00		
38.		Prowadzenie i aktualizacja rejestru poważnych awarii	WIOŚ, Przedsiębiorcy	-		
39.	Zwiększenie świadomości społecznej dotyczącej zasad postępowania w przypadku wystąpienia poważnej awarii	WIOŚ, Przedsiębiorcy	8 000,00	Środki jednostek realizujących	Koszty administracji	
	Obszar Interwencji IX Zagrożenia poważnymi awariami					Zadanie finansowane zależnie od możliwości budżetowych jednostki odpowiedzialnej



A	B	C	D	E	F	G
40.	Obszar Interwencji IX Zagrożenia poważnymi awariami	Zwiększenie bezpieczeństwa transportu substancji niebezpiecznych poprzez zastosowanie efektywnych i sprawdzonych rozwiązań (minimalizacja ryzyka)	WIOŚ, Przedsiębiorcy	-	Środki jednostek realizujących	Koszty administracji
41.		Kontrole sprawności technicznej pojazdów i warunków transportowania materiałów niebezpiecznych	Służby uprawnione	-		
42.		Odpowiednie wyposażenie pojazdów transportujących substancje niebezpieczne (m.in. środki gaśnicze, znaki ostrzegawcze)	Przedsiębiorcy	Brak możliwości określenia środków finansowych	Koszty przedsiębiorców	Zadanie finansowane zależnie od możliwości budżetowych jednostki odpowiedzialnej
43.	Obszar Interwencji X Edukacja ekologiczna	Prowadzenie działań edukacyjnych oraz organizacja kampanii informacyjnych dotyczących zagadnień ochrony środowiska	Interesariusze		Środki jednostek realizujących	
44.		Aktywizacja w Klubie Wsparcia Seniora „Nad Drwęcą”	Gminny Ośrodek Pomocy Społecznej w Lubiczu	386 372,00	Środki jednostek realizujących	Zadanie realizowane w ramach WPF
45.		Aktywizacja w Klubie Integracji Społecznej „Nad Drwęcą”	Gminny Ośrodek Pomocy Społecznej w Lubiczu	233 677,00	Środki jednostek realizujących	Zadanie realizowane w ramach WPF
46.		Program „Erasmus+ Towarzyskie roboty”	Szkoła Podstawowa w Lubiczu Górnym	11 850,00	Środki jednostek realizujących	Zadanie realizowane w ramach WPF
47.		Program "Erasmus+ - Europa woła"	Szkoła Podstawowa w Lubiczu Górnym	49 733,00	Środki jednostek realizujących	Zadanie realizowane w ramach WPF

Źródło: Analiza własna



VIII. SYSTEM REALIZACJI PROGRAMU OCHRONY ŚRODOWISKA

8.1. Założenia systemu finansowania inwestycji

Realizacja zadań wytyczonych w Programie Ochrony Środowiska wiąże się z wysokimi nakładami inwestycyjnymi. Większość instytucji, które udzielają dotacji lub korzystnie oprocentowanych kredytów na inwestycje w dziedzinie ochrony środowiska wymaga, żeby inwestycja osiągnęła odpowiednio duży efekt ekologiczny i objęła swym zasięgiem możliwie największą liczbę mieszkańców aglomeracji, gminy lub związku gmin.

Dlatego w przypadku Gminy Lubicz należy dążyć aby podejmowane działania obejmowały swym zasięgiem kilka gmin (np. międzygminne działania na rzecz ochrony środowiska, związkowy model gospodarki odpadami). Wspólne działanie kilku gmin nie tylko ma wpływ na finansowanie inwestycji (obniży koszty, które będzie musiała ponieść pojedyncza gmina), ale również obniży koszty eksploatacyjne. Oznacza to, że przedsięwzięcie winno być realizowane wspólnie. W zależności od przyjętego w danym przypadku rozwiązania wariantu organizacyjnego poszczególne gminy samodzielnie lub wspólnie finansować będą realizację konkretnych zadań.

Zestawienie kosztów realizacji działań w latach 2021-2030 opracowano w oparciu o inwestycje, wyszczególnione w harmonogramie realizacji przedsięwzięć w rozdziale VII.

Dla pewnych działań pozainwestycyjnych koszty zostały określone jako „koszty administracji”. Dotyczy to przedsięwzięć, które są trudne do oszacowania, gdyż uzależnione są od bieżącego zapotrzebowania i sytuacji. Wiele działań nieinwestycyjnych będzie również realizowanych w ramach codziennych obowiązków pracowników samorządowych, a więc bez dodatkowych kosztów. Określenie „koszty administracji” tyczyć się może również udziału merytorycznego, udostępnienia zasobów, czy partycypowania w organizacji przedsięwzięcia.

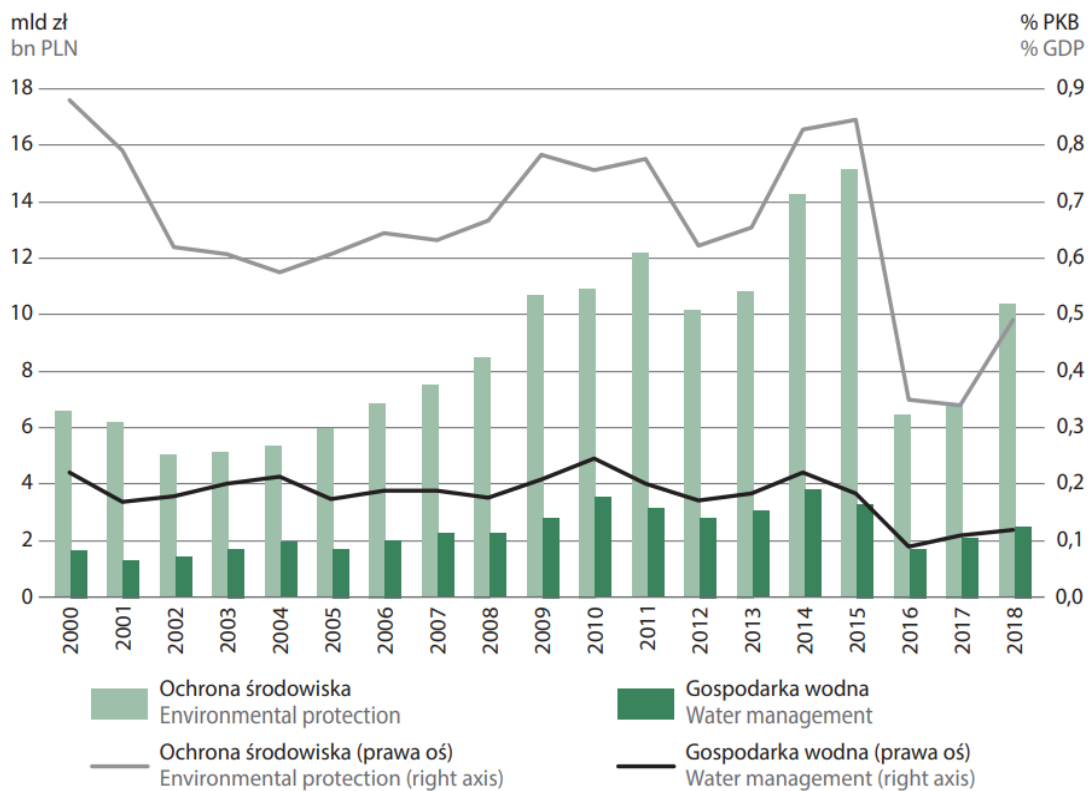
8.1.1. Struktura finansowania

Podstawową grupę w strukturze finansowania nakładów na ochronę środowiska stanowią środki własne przedsiębiorstw, w tym miast, gmin, powiatów, których udział stanowił ponad 50%, a w przypadku gospodarki wodnej jest to około 40%. Poszczególne elementy przedstawiono w poniższej tabeli.



Tabela nr 52. Struktura nakładów inwestycyjnych na ochronę środowiska i gospodarki wodnej w Polsce według źródeł finansowania w latach 2000 - 2018

Kierunki inwestowania Direction of investing	2000	2005	2010	2015	2017	2018
	mln zł million PLN					
Ogółem Total	6570,3	5986,5	10926,2	15160,0	6825,4	10392,1
Ochrona powietrza atmosferycznego i klimatu Protection of air and climate	2417,8	1149,5	2219,4	4259,5	2315,5	2941,9
Gospodarka ściekowa i ochrona wód Wastewater management and water protection	3341,2	3615,6	7206,1	6644,7	2715,2	5435,2
Gospodarka odpadami Waste management	582,4	752,7	919,3	3069,4	868,7	713,9
Ochrona gleb, wód podziemnych i powierzchniowych Protection of soil, groundwater and surface water	68,3	94,8	70,1	68,7	46,3	50,3
Zmniejszanie hałasu i wibracji Noise and vibration reduction	47,3	113,9	141,6	350,1	67,5	100,7
Ochrona różnorodności biologicznej i krajobrazu Protection of biodiversity and landscape	4,0	7,6	27,4	48,7	136,9	140,7
Ochrona przed promieniowaniem jonizującym Protection against ionizing radiation	0,3	0,3	0,4	0,0	0,4	0,2
Działalność badawczo-rozwojowa Research and development activity	10,1	0,4	4,6	3,9	17,9	7,9
Pozostała działalność związana z ochroną środowiska Other environmental protection activities	98,9	251,6	337,4	715,1	657,0	1001,4



Źródło: Ekonomiczne aspekty ochrony środowiska 2019 - Główny Urząd Statystyczny



8.1.2. Źródła finansowania inwestycji w ochronie środowiska

Wdrażanie Programu Ochrony Środowiska będzie możliwe dzięki stworzeniu sprawnego systemu finansowania ochrony środowiska. Środki na finansowanie zadań związanych z ochroną środowiska pochodzić mogą z następujących źródeł:

- ♦ własne środki Gminy, Powiatu;
- ♦ dofinansowanie wojewódzkiego i narodowego funduszu ochrony środowiska i gospodarki wodnej,
- ♦ fundusze strukturalne i celowe;
- ♦ kredyty bankowe na preferencyjnych warunkach (np. Bank Ochrony Środowiska);
- ♦ pozyskanie inwestora strategicznego, może nim być także inwestor zagraniczny.

Należy zaznaczyć, że wszystkie instytucje udzielające pomocy finansowej w dziedzinie ochrony środowiska wymagają od inwestora nie tylko wypełnienia odpowiedniego formularza, ale również przedstawienia szeregu opracowań i dokumentacji planujących czy opisujących dane przedsięwzięcie:

- ♦ plan zagospodarowania przestrzennego i strategię rozwoju,
- ♦ program ochrony środowiska, koncepcje gospodarki wodno-ściekowej, plan zalesiania itp.
- ♦ projekt budowlany i wykonawczy wraz ze źródłową dokumentacją ekonomiczną, finansową i przetargową,
- ♦ studium wykonalności (lub biznes plan w przypadku przedsięwzięć komercyjnych),
- ♦ wymagane przez prawo zezwolenia na realizację projektu.

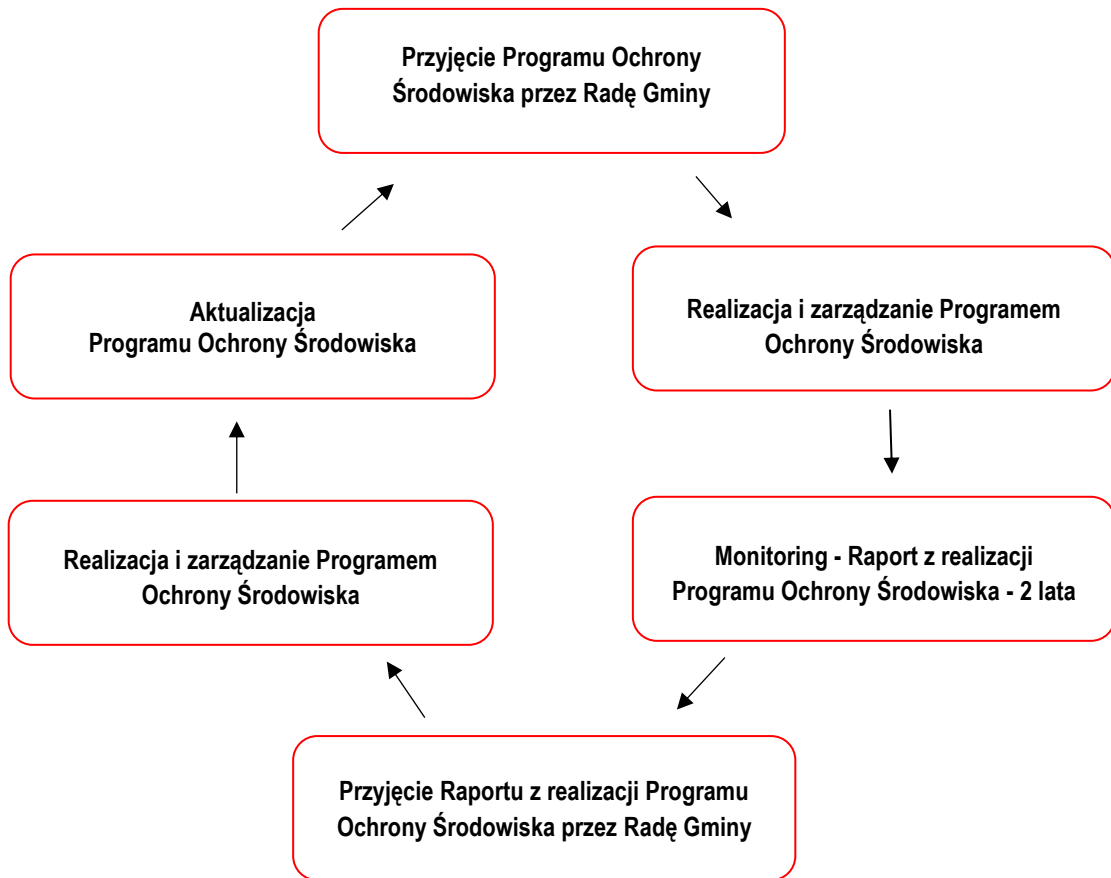
8.2. Zarządzanie programem ochrony środowiska

Warunkiem realizacji Programu Ochrony Środowiska jest ustalenie systemu zarządzania tym dokumentem. Zarządzanie Programem odbywa się z uwzględnieniem zasad zrównoważonego rozwoju, w oparciu o instrumenty zarządzania zgodne z kompetencjami i obowiązkami podmiotów zarządzających. Stanowi on narzędzie koordynacji działań podejmowanych w sferze ochrony środowiska przez służby administracji publicznej, instytucje i przedsiębiorstwa oraz przez mieszkańców Gminy Lubicz.

Obowiązujące prawnie etapy aktualizacji i zarządzania Programem Ochrony Środowiska przedstawiono na poniższym rysunku.



Rysunek nr 29. Schemat aktualizacji i zarządzania Programu Ochrony Środowiska



Źródło: Analiza własna

Program Ochrony Środowiska pełni szczególną rolę w procesie realizacji założeń zrównoważonego rozwoju. Stanowi on narzędzie koordynacji działań podejmowanych w sferze ochrony środowiska przez organy administracji publicznej, instytucje oraz przedsiębiorstwa funkcjonujące na terenie omawianej jednostki terytorialnej ale jak i również przez mieszkańców Gminy Lubicz.

Uczestnikami wdrażania programu są:

- ♦ **Władze Gminy**, które przygotowują i przyjmują uchwałę Programu Ochrony Środowiska oraz oceniają efektywność jego realizacji,
- ♦ **Organizacje pozarządowe**, które przyjmują na siebie rolę „pośrednika” pomiędzy administracją a społeczeństwem,
- ♦ **Podmioty gospodarcze**, w szczególności te, które posiadają istotny wpływ na stan środowiska,
- ♦ **Mieszkańcy Gminy**, jako beneficjenci i uczestnicy realizacji Programu.



W odniesieniu do Programu Ochrony Środowiska jednostką, na której będą spoczywały główne zadania zarządzania tym programem będzie Urząd Gminy Lubicz, jednak całościowe zarządzanie środowiskiem w Gminie będzie odbywać się na kilku szczeblach.

Oprócz szczebla gminnego, są jeszcze szczeble powiatowy i wojewódzki obejmujące działania podejmowane w skali powiatu i województwa, a także szczeble jednostek organizacyjnych, obejmujących działania podejmowane przez podmioty gospodarcze korzystające ze środowiska. Na każdą z tych jednostek nałożone są różne obowiązki:

Województwo:

- ♦ opracowanie strategii rozwoju,
- ♦ opracowanie planów wieloletnich,
- ♦ opracowanie planów zagospodarowania przestrzennego,
- ♦ realizacja polityki rozwoju,
- ♦ edukacja publiczna,
- ♦ promocja i ochrona zdrowia,
- ♦ pomoc społeczna,
- ♦ ochrona środowiska,
- ♦ gospodarka wodna,
- ♦ obronność,
- ♦ bezpieczeństwo publiczne.

Powiat:

- ♦ ochrona środowiska i przyrody,
- ♦ ochrona przeciwpowodziowa,
- ♦ zapobieganie nadzwyczajnym zagrożeniom życia i zdrowia ludzi oraz środowiska,
- ♦ promocja i ochrona zdrowia,
- ♦ administracja geologiczna.

Gmina:

- ♦ tworzenie i utrzymywanie ładu przestrzennego,
- ♦ ochrona przed powodzią i suszą,
- ♦ gospodarka odpadami komunalnymi,



- ♦ budowa infrastruktury komunalnej,
- ♦ tworzenie niektórych obszarów chronionych,
- ♦ ochrona i tworzenie terenów zieleni miejskiej i parkowej,
- ♦ prowadzenie kampanii i programów edukacyjnych.

Na innych zasadach odbywa się zarządzanie w stosunku do podmiotów gospodarczych korzystających ze środowiska. Kierują się one głównie rachunkiem (efektami) ekonomicznym i zasadami konkurencji rynkowej choć od jakiegoś czasu uwzględniają one także głos opinii społecznej. Na tym szczeblu zarządzane środowiskiem odbywa się przez:

- ♦ dotrzymanie wymagań stawianych przez przepisy prawa;
- ♦ porządkowanie technologii i reżimów obsługi urządzeń;
- ♦ modernizację stosowanych technologii;
- ♦ eliminowanie technologii uciążliwych dla środowiska;
- ♦ instalowanie urządzeń ochrony środowiska;
- ♦ stałą kontrolę wielkości emisji zanieczyszczeń.

Instytucje działające w ramach administracji a odpowiedzialne za wykonanie i egzekwowanie prawa mają głównie na celu zapobieganie zanieczyszczeniom poprzez:

- ♦ racjonalne planowanie przestrzenne;
- ♦ kontrolowanie gospodarczego korzystania ze środowiska;
- ♦ porządkowanie działalności związanej z gospodarczym korzystaniem ze środowiska;
- ♦ instalowanie urządzeń ochrony środowiska.

Instrumenty służące do zarządzania programem ochrony środowiska wynikają z obowiązujących aktów pranych (np. Prawo ochrony środowiska, o zagospodarowaniu przestrzennym, o ochronie przyrody, o odpadach itp.) i można je podzielić na instrumenty prawne, finansowe, polityczne, społeczne oraz strukturalne.

8.2.1. Instrumenty prawne

Do instrumentów prawnych zaliczamy:

- ♦ pozwolenia na wprowadzanie do środowiska substancji lub energii, w tym pozwolenia zintegrowane,



- ♦ koncesje geologiczne wydawane na rozpoznanie i eksploatację surowców mineralnych,
- ♦ raporty oddziaływania na środowisko planowanych czy istniejących inwestycji,
- ♦ uchwały zatwierdzające plany zagospodarowania przestrzennego,
- ♦ decyzje ustalające lokalizację inwestycji celu publicznego lub warunków zabudowy i zagospodarowania terenu.

Szczególnym instrumentem prawnym jest od niedawna monitoring czyli kontrola jakości stanu środowiska. Prowadzony on jest zarówno jako badania jakości środowiska jak też w odniesieniu do ilości zasobów środowiska. Obecnie, wprowadzenie badań monitoringowych jako obowiązujących przez zapisy w niektórych aktach prawnych czynią je instrumentem o znaczeniu prawnym.

8.2.2. Instrumenty finansowe

Do instrumentów finansowych zaliczamy:

- ♦ opłaty za korzystanie ze środowiska - za emisję zanieczyszczeń do powietrza, za pobór wody powierzchniowej i podziemnej, za odprowadzanie ścieków do wód lub ziemi, za składowanie odpadów, za powierzchnie, z której odprowadzane są ścieki,
- ♦ administracyjne kary pieniężne,
- ♦ odpowiedzialność cywilna, karna i administracyjna,
- ♦ kredyty i dotacje z funduszy ochrony środowiska.

8.2.3. Instrumenty polityczne

Do najważniejszych instrumentów politycznych należą zapisy składające się na obowiązującą Strategię na rzecz Odpowiedzialnego Rozwoju, Politykę Ekologiczną Państwa, Program Ochrony Środowiska Województwa Kujawsko - Pomorskiego, a także dokumenty składające się na politykę rozwoju Gminy Lubicz.

8.2.4. Instrumenty społeczne

Współdziałanie to jeden z najważniejszych instrumentów społecznych pomagający w dobrym zarządzaniu ochroną środowiska na terenie Gminy. Uzgodnienia i usprawnienia instytucjonalne są ważnym elementem skutecznego zarządzania opartego o zasady zrównoważonego rozwoju. Można je podzielić na:

- Narzędzia dla usprawnienia współpracy i budowania partnerstwa tzw. „uczenie się poprzez działanie”. Można w nich wyróżnić dwie kategorie dotyczące:



- ♦ działań samorządów (dokształcanie profesjonalne i system szkoleń, interdyscyplinarny model pracy, współpraca i partnerstwo w systemach sieciowych),
 - ♦ powiązań między władzami samorządowymi a społeczeństwem (udział społeczeństwa w zarządzaniu poprzez system konsultacji i debat publicznych, wprowadzenie mechanizmów, tzw. budowania świadomości - kampanie edukacyjne)
- Narzędzia dla formułowania, integrowania i wdrożenia polityk środowiskowych:
- ♦ środowiskowe porozumienia, karty, deklaracje, statuty;
 - ♦ strategie i plany działań;
 - ♦ systemy zarządzania środowiskiem;
 - ♦ ocena wpływu na środowisko;
 - ♦ ocena strategii środowiskowych.
- Narzędzia włączające mechanizmy rynkowe w realizację zrównoważonego rozwoju:
- ♦ opłaty, podatki, grzywny (na rzecz środowiska);
 - ♦ regulacje cenowe;
 - ♦ regulacje użytkowania, oceny inwestycji;
 - ♦ środowiskowe zalecenia dla budżetowania;
 - ♦ kryteria środowiskowe w procedurach przetargowych.
- Narzędzia dla pomiaru, oceny i monitorowania skutków zrównoważonego rozwoju:
- ♦ wskaźniki równowagi środowiskowej;
 - ♦ ustalenie wyraźnych celów operacyjnych;
 - ♦ monitorowanie skuteczności procesów zarządzania.

Kolejnym bardzo istotnym elementem instrumentów społecznych jest edukacja ekologiczna. Pod tym pojęciem należy rozumieć różnorodne działania, które zmierzają do kształtowania świadomości ekologicznej społeczeństwa oraz przyjaznych dla środowiska nawyków. Podstawą jest tu rzetelne i ciągle przekazywanie wiedzy na temat ochrony środowiska oraz komunikowanie się władz samorządów lokalnych ze społeczeństwem na drodze podejmowanych działań inwestycyjnych.

Ważna dla ochrony środowiska jest również współpraca pomiędzy gminnymi i powiatowymi służbami ochrony środowiska, instytucjami naukowymi, organizacjami społecznymi oraz podmiotami gospodarczymi. Powinny to być relacje partnerskie które będą prowadziły do wspólnej realizacji poszczególnych przedsięwzięć.



I tak pozarządowe organizacje ekologiczne mogą zajmować się zarówno działaniami planistycznymi (np. przygotowywać plany ochrony rezerwatów i parków narodowych, opracowywać operaty ochrony przyrody dla nadleśnictw), prowadzić konstruktywne (i jak najbardziej fachowe) programy ochrony różnych gatunków czy typów siedlisk, realizować prośrodowiskowe inwestycje (np. związane z alternatywnymi źródłami energii) itp. Tradycyjną rolą organizacji jest też prowadzenie kontroli przestrzegania przepisów ochrony środowiska i monitoringu.

Niezbędne jest aby prowadzona komunikacja społeczna objęła swym zasięgiem wszystkie grupy społeczeństwa. Bardzo ważną sprawą jest właściwe, rzetelne i odpowiednio wcześniejsze informowanie tych mieszkańców, których planowane inwestycje będą dotyczyły w sposób bezpośredni (np. mieszkańców, przez posesje których będzie przebiegać wodociąg). Nie może mieć miejsca sytuacja, że o planowanych zamierzeniach dowiadują się oni z „innych” źródeł np. prasy. W takim przypadku wielokrotnie zajmą oni postawę negatywną (czasami nawet wrogą) w stosunku do planowanej inwestycji. Jak uczy doświadczenie wydłuża to lub nawet czasami uniemożliwia realizację planowanych celów.

Należy jednak pamiętać, że głównym celem prowadzonej edukacji ekologicznej będzie zmiana postaw (nawyków) społeczeństwa w odniesieniu do poszczególnych dziedzin życia tak aby były one zgodne z zasadami zrównoważonego rozwoju. Z uwagi na specyfikę tego zagadnienia trzeba mieć świadomość, że będzie to proces wieloletni, co nie oznacza, że nie należy go prowadzić.

Działania edukacyjne powinny być realizowane w różnych dziedzinach, różnych formach oraz na różnych poziomach, począwszy od szkół wszystkich stopni a skończywszy na tematycznych szkoleniach adresowanych do poszczególnych grup zawodowych i organizacji. W szczególności szkolenia ekologiczne powinny być organizowane dla:

- ♦ pracowników administracji;
- ♦ samorządów mieszkańców;
- ♦ nauczycieli szkół wszystkich szczebli;
- ♦ dziennikarzy;
- ♦ dyrekcji i kadry zakładów produkcyjnych.

Edukacja i informacja z komunikacją są ze sobą ściśle powiązane, bowiem dobra i właściwa informacja potęguje proces edukacji.



8.2.5. Instrumenty strukturalne

Do instrumentów strukturalnych należą wszelkie programy strategiczne np. strategie rozwoju wraz z programami sektorowymi a także program ochrony środowiska i to one wytyczają główne tendencje i kierunki działań w ramach rozwoju gospodarczego, społecznego i ochrony środowiska. Nadrzędnym dokumentem jest Strategia Rozwoju Gminy Lubicz. Dokument ten jest bazą dla opracowania programów sektorowych np. dotyczących przemysłu, ochrony zdrowia, turystyki, ochrony środowiska itp.

W programach tych powinny być uwzględnione z jednej strony kierunki rozwoju poszczególnych dziedzin gospodarki i ich konsekwencje dla środowiska, a z drugiej wytyczono pewne ramy tego rozwoju, warunkowane troską o stan środowiska. Oznacza to, że ochrona środowiska na terenie Gminy wymaga podejmowania pewnych działań w określonych dziedzinach gospodarki jak i codziennego życia jego mieszkańców.

8.3. Monitorowanie programu ochrony środowiska

8.3.1. Zasady monitoringu

W procesie wdrażania Programu ważna jest kontrola przebiegu tego procesu oraz ocena stopnia realizacji zadań w nim wyznaczonych z punktu widzenia osiągnięcia założonych celów. Z tego względu ważne jest wyznaczenie systemu monitorowania, na podstawie którego będzie możliwe dokonanie oceny procesu wdrażania, jak i również będą mogły być dokonane ewentualne modyfikacje Programu. Monitoring powinien być sprawowany w następujących zakresach:

- ♦ monitoring środowiska,
- ♦ monitoring programu,
- ♦ monitoring odczuć społecznych.

W Unii Europejskiej badania dotyczące opracowania wskaźników prezentujących stan i ochronę środowiska w powiązaniu z rozwojem gospodarczym wykonywane są przez Europejską Agencję Środowiska (EEA). Opracowywane przez Agencję raporty oparte są na metodzie **D-P-S-I-R - Driving Forces** (czynniki sprawcze) - **Pressures** (presje) - **State** (stan) - **Impact** (wpływ) - **Response** (środki przeciwdziałania). Metoda ta jeżeli obejmuje większy przedział czasowy pozwala na ukazanie tendencji zmian zachodzących w danym czasie, umożliwia porównywanie tych tendencji z przyjętymi celami polityki ekologicznej, a w konsekwencji prowadzi do wykorzystania wskaźników w procesie decyzyjnym. W przyjętej przez EEA metodzie wykorzystywane jest 14 zagadnień problemowych:



- ♦ rozwój społeczno - gospodarczy,
- ♦ zmiany klimatu,
- ♦ zanikanie warstwy ozonu stratosferycznego,
- ♦ zakwaszenie,
- ♦ troposferyczny ozon i inne fotochemiczne utleniacze,
- ♦ substancje chemiczne,
- ♦ odpady,
- ♦ przyroda i różnorodność biologiczna,
- ♦ woda,
- ♦ środowisko przybrzeżne i morskie,
- ♦ degradacja gleby,
- ♦ środowisko miejskie,
- ♦ główne przypadki nadzwyczajnych zagrożeń środowiska,
- ♦ sektory społeczne.

Również w Polsce podjęto próbę opracowania wskaźników, które mają odzwierciedlać najważniejsze problemy oraz zmiany w środowisku, a poprzez wskazanie trendów ocenić szanse i zagrożenia w przyszłości. Wskaźniki opracowano w układzie **PSR** - Presja - Stan - Reakcja.

Metoda P-S-R przedstawia związki przyczynowo - skutkowe zachodzące pomiędzy oddziaływaniem człowieka na środowisko, jakością poszczególnych komponentów środowiska i podejmowaniem działań zaradczych mających na celu poprawę istniejącej sytuacji. Wskaźniki dobrano w podziale na grupy tematyczne odpowiadające takim zagadnieniom środowiskowym jak:

problemy globalne:

- ♦ zmiany klimatu,

problemy środowiskowe krajowe:

- ♦ zagrożenie powietrza,
- ♦ zagrożenie wód powierzchniowych i podziemnych,
- ♦ zagrożenie lasów,
- ♦ zagrożenie różnorodności biologicznej,
- ♦ środowisko miejskie,



problemy sektorowe:

- ♦ przemysł,
- ♦ rolnictwo,
- ♦ sektor gospodarstw domowych,
- ♦ transport.

Przedstawiony powyżej sposób monitorowania zadań realizowanych w ramach Programu Ochrony Środowiska wymaga dobrej współpracy wszystkich zaangażowanych instytucji, na czele z Urzędem Gminy Lubicz. Postęp we wdrażaniu programu może być mierzony następującymi wskaźnikami:

- ♦ *wskaźniki presji na środowisko* - wskazują główne źródła problemów i zagrożeń środowiskowych (np. emisja zanieczyszczeń do środowiska),
- ♦ *wskaźniki stanu środowiska* - odnoszące się do jakości środowiska i jakości jego zasobów (np. jakość wód podziemnych i powierzchniowych). Podstawą ich określenia są wyniki badań i pomiarów uzyskane w ramach systemu Państwowego Monitoringu Środowiska. Wskaźniki te obrazują ostateczny rezultat realizacji celów polityki ekologicznej i powinny być tak konstruowane, aby możliwe było dokonanie przeglądowej oceny stanu środowiska i zmian zachodzących w czasie,
- ♦ *wskaźniki reakcji działań zapobiegawczych* - pokazująca działania podejmowane przez społeczeństwo lub określoną instytucję w celu poprawy jakości środowiska lub złagodzenia antropogennej presji na środowisko (np. procent mieszkańców korzystających z oczyszczalni ścieków, obszary prawnie chronione jako procent całego obszaru).

8.3.1.1. Monitoring środowiska

System kontroli środowiska, jest narzędziem wspomagającym prawne, finansowe i społeczne instrumenty zarządzania środowiskiem. Dostarcza informacji o efektach wszystkich działań na rzecz ochrony środowiska i może być traktowany jako podstawa do oceny całej polityki ochrony środowiska. Jest jednym z najważniejszych kryteriów, na podstawie których tworzona jest nowa polityka. Mierniki efektów ekologicznych są w znacznym stopniu dostępne jako wielkości mierzone w ramach istniejących systemów kontroli i monitoringu. Pomiarów poziomów emisji i imisji, zanieczyszczenia wód powierzchniowych i podziemnych, są wykonywane w ramach działalności np. WIOŚ, RZGW, IMGW, a przyrost obszarów aktywnych przyrodniczo (lasów, łąk, terenów parkowych) znany jest instytucjom takim jak np. Urząd Marszałkowski, Starostwo Powiatowe, Urząd Gminy, Regionalna Dyrekcja Ochrony Środowiska, Regionalna Dyrekcja Lasów Państwowych itp.



8.3.1.2. Monitoring programu

Najważniejszym wskaźnikiem jest monitorowanie realizacji poszczególnych zadań. Zgodnie art. 18 ustawy z dnia 27 kwietnia 2001r. Prawo Ochrony Środowiska (Dz. U. 2021r. poz. 1973):

- ♦ programy, o których mowa w art. 17 ust. 1, uchwała odpowiednio sejmik województwa, rada powiatu albo rada gminy;
- ♦ z wykonania programów organ wykonawczy województwa, powiatu i gminy sporządza co 2 lata raporty, które przedstawia się odpowiednio sejmikowi województwa, radzie powiatu lub radzie gminy;
- ♦ po przedstawieniu raportów odpowiednio sejmikowi województwa, radzie powiatu albo radzie gminy, raporty są przekazywane przez organ wykonawczy województwa, powiatu i gminy odpowiednio do ministra właściwego do spraw środowiska, organu wykonawczego województwa i organu wykonawczego powiatu.

Organ wykonawczy Gminy będzie oceniał co dwa lata stopień wdrożenia Programu, natomiast na bieżąco będzie kontrolowany postęp w zakresie wykonania przedsięwzięć zdefiniowanych w programie. W 2023 roku nastąpi ocena postępów realizacji przedsięwzięć przewidzianych do realizacji w latach 2021 - 2022. Wyniki oceny będą stanowiły wkład dla listy przedsięwzięć, obejmujących okres 2023 - 2030. Ten cykl będzie się powtarzał co każde dwa lata, co zapewni ciągły nadzór nad wykonaniem Programu.

W przypadku nie osiągnięcia zaplanowanych zamierzeń należy dokonać analizy sytuacji i poznać jej przyczyny. Powodem mogą być np. brak czasu, pieniędzy, zasobów ludzkich lub też zmiana kolejności przewidzianych w programie zadań priorytetowych. W cyklach będzie oceniany stopień realizacji celów ekologicznych. Ocena ta będzie bazą do ewentualnej korekty celów i strategii ich realizacji. Taka procedura pozwoli na spełnienie wymagań zapisanych w ustawie Prawo ochrony środowiska, a dotyczących okresu na jaki jest przyjmowany program ochrony środowiska i systemu raportowania o stanie realizacji programu ochrony środowiska:

- ♦ ocena postępów we wdrażaniu programu, w tym przygotowanie raportu - co dwa lata,
- ♦ aktualizacja listy przedsięwzięć - co dwa lata,
- ♦ aktualizacja polityki ochrony środowiska, tj. celów ekologicznych i kierunków działań.

Harmonogram monitoringu realizacji Programu Ochrony Środowiska dla Gminy Lubicz przedstawiono w poniższej tabeli.



Tabela nr 53. Monitoring realizacji Programu Ochrony Środowiska

Monitoring	2021	2022	2023	2024	2025	ltd.
Monitoring stanu środowiska						
Mierniki efektywności Programu						
Ocena realizacji listy przedsięwzięć						
Raporty z realizacji Programu						
Aktualizacja Programu Ochrony Środowiska						

Źródło: Analiza własna

8.3.1.3. Monitoring odczuć społecznych

Jest on sprawowany na podstawie badań opinii społecznej i specjalistycznych opracowań służących jakościowej ocenie udziału społeczeństwa w działaniach na rzecz poprawy stanu środowiska, a także ocenie odbioru przez społeczeństwo efektów Programu, między innymi przez ilość i jakość interwencji zgłaszanych do władz Urzędu Gminy w Lubiczu.

8.3.2. Monitorowanie założonych efektów ekologicznych

W ocenie postępu wdrażania Programu Ochrony Środowiska oraz jego faktycznego wpływu na środowisko pomocna jest analiza i monitorowanie założonych efektów ekologicznych. Powinno być ono realizowane przy pomocy wskaźników (mierników) stanu środowiska i zmian presji na środowisko, a także na wskaźnikach świadomości społecznej. W poniższej zaproponowano najistotniejsze wskaźniki, przyjmując, że lista ta nie jest wyczerpująca i powinna być modyfikowana. Jednocześnie zaznacza się, iż działania zawarte w tabeli są przykładowe i nie stanowią sztywnych założeń jakimi należy kierować się przy monitorowaniu realizacji POŚ. Lista ta została oparta na dokonanej analizie wskaźnikowej stanu środowiska Gminy Lubicz.

Obok wskaźników zamieszczonych w tabeli wskazano również źródło informacji, z którego mogą być czerpane. Pomiarów poziomów emisji i imisji, zanieczyszczenia wód powierzchniowych i podziemnych, są wykonywane w ramach działalności np. WIOŚ, PGWWP, a przyrost obszarów aktywnych przyrodniczo (lasów, łąk, terenów parkowych) znany jest instytucjom takim jak np. Regionalny Dyrektor Ochrony Środowiska czy Regionalna Dyrekcja Lasów Państwowych.



Tabela nr 54. Wskaźniki monitoringowe efektywności Programu Ochrony Środowiska

Wskaźniki	Jednostka miary	Lata				Źródło informacji o wskaźnikach
		2021	2022	2023	ltd.	
OBSZAR INTERWENCJI I - OCHRONA KLIMATU I JAKOŚCI POWIETRZA						
Udział odnawialnych źródeł energii	MW					Gmina
Ilość zlikwidowanych pieców/kotłów węglowych	szt.					Gmina
Powierzchnia lokali ogrzewanych paliwami stałymi, w których nastąpiła zmiana sposobu ogrzewania na niskoemisyjne	m ²					Gmina
Szacunkowa redukcja emisji zanieczyszczeń do powietrza wynikająca ze zmiany systemów ogrzewania na niskoemisyjne	Mg					Gmina
Długość nowych odcinków dróg	km					Zarządcy dróg
Długość zmodernizowanych dróg	km					Zarządcy dróg
OBSZAR INTERWENCJI II - ZAGROŻENIA HAŁASEM						
Realizacja inwestycji wpływających na zmniejszenie uciążliwości hałasu komunikacyjnego	liczba inwestycji					Zarządcy dróg, Gmina
Liczba zakładów, w których stwierdzono przekroczenia poziomów dopuszczalnych hałasu w trakcie kontroli WIOŚ	szt.					WIOŚ
OBSZAR INTERWENCJI III - POLA ELEKTROMAGNETYCZNE						
Ilość źródeł promieniowania elektromagnetycznego	szt.					Gmina, Gestor sieci
Procent ogólnej liczby punktów pomiarowych, w których stwierdzono przekroczenie dopuszczalnych poziomów pól elektromagnetycznych	%					WIOŚ
OBSZAR INTERWENCJI IV - GOSPODAROWANIE WODAMI						
Inwestycje z zakresu retencji wodnej oraz ochrony przed skutkami suszy	km - przyrost długości rowów o poprawionej przepustowości koryta					Gmina
Jakość cieków wodnych, udział wód pozaklasowych (wg oceny ogólnej)	% udziału w ogólnej ilości punktów pomiarowych					WIOŚ



Jakość wód podziemnych, udział wód o bardzo dobrej i dobrej jakości	% udziału w ogólnej ilości punktów monitoringu					WIOŚ
Pobór wód podziemnych	dam ³					GUS
Udział JCWP rzek w stanie/potencjale dobrym i bardzo dobrym	%					GIOŚ RWMŚ
OBSZAR INTERWENCJI V - GOSPODARKA WODNO-ŚCIEKOWA						
Ilość zużytej wody/1 mieszkańca na rok	m ³ /osoba					GUS, Gmina
Udział ludności obsługiwanej przez oczyszczalnie ścieków	% ogółu ludności					GUS, Gmina
Liczba zbiorników bezodpływowych	szt.					GUS, Gmina
Liczba oczyszczalni przydomowych	szt.					GUS, Gmina
Długość czynnej sieci wodociągowej	km					GUS, Gmina
Ludność korzystająca z sieci wodociągowej	%					GUS, Gmina
Długość czynnej sieci kanalizacyjnej	km					GUS, Gmina
Ludność korzystająca z sieci kanalizacyjnej	%					GUS, Gmina
OBSZAR INTERWENCJI VI - GLEBY ORAZ ZASOBY GEOLOGICZNE						
Powierzchnia terenów wymagających rekultywacji	ha					Gmina
Powierzchnia terenów zrehabilitowanych	ha					Gmina
OBSZAR INTERWENCJI VII - GOSPODARKA ODPADAMI I ZAPOBIEGANIE POWSTAWANIU ODPADÓW						
Ilość mieszkańców objętych selektywną zbiórką odpadów	%					Gmina
Ilość wytworzonych odpadów	Mg					Gmina
Ilość odpadów poddanych odzyskowi	Mg					
Osiągnięte poziomy recyklingu i przygotowania do ponownego odzysku odpadów o właściwościach surowców wtórnych	%					Gmina
Ilość dzikich wysypisk	szt.					Gmina



OBSZAR INTERWENCJI VIII - ZASOBY PRZYRODNICZE						
% powierzchni Gminy objęta prawną ochroną przyrody	%					RDOŚ
Liczba pomników przyrody	szt.					Gmina
Użytki leśne oraz grunty zadrzewione i zakrzewione	% powierzchni					Gmina
Lesistość Gminy(% ogólnej powierzchni Gminy)	%					GUS, RDLP, Nadleśnictwa
Udział terenów zieleni w powierzchni ogółem	ha					Gmina
OBSZAR INTERWENCJI IX - ZAGROŻENIA POWAŻNYMI AWARIAMI						
Liczba zidentyfikowanych zagrożeń	szt.					Gmina
OBSZAR INTERWENCJI X - EDUKACJA EKOLOGICZNA						
Ilość przeprowadzonych akcji edukacyjnych	szt.					Gmina

Źródło: Analiza własna

8.4. Działania edukacyjne

Edukacja ekologiczna znalazła stosowną rangę zarówno w Konstytucji RP (art. 5 i 74), jak i sektorowych uregulowaniach prawnych, przede wszystkim w obowiązujących ustawach. Istotne znaczenie edukacji ekologicznej wynika również z podpisanych przez Polskę dokumentów międzynarodowych, przede wszystkim Agendy 21. Ponadto wartość mają inne międzynarodowe konwencje, których Polska jest sygnatariuszem takie jak: Konwencja o ochronie różnorodności biologicznej, Ramowa Konwencja Narodów Zjednoczonych w sprawie zmian klimatu, Konwencja o dostępie do informacji, udziale społeczeństwa w podejmowaniu decyzji oraz dostępie do sprawiedliwości w sprawach ochrony środowiska. Umieszczanie zapisów dotyczących edukacji w międzynarodowych konwencjach i zapisach świadczy o dużej roli jaką promocja edukacji ekologicznej powinna pełnić w działaniach na rzecz ochrony środowiska.

Europejska Komisja Gospodarcza Organizacji Narodów Zjednoczonych na spotkaniu przedstawicieli Ministerstw ds. Środowiska oraz Edukacji w Wilnie 17-18 marca 2005 r. przyjęła Strategię EKG ONZ dotyczącą edukacji dla zrównoważonego rozwoju. W 2000 roku w wyniku realizacji ustaleń Agendy 21 przez Ministerstwo Edukacji Narodowej i Ministerstwo Ochrony Środowiska, Zasobów Naturalnych i Leśnictwa powstał dokument pt.: „Narodowa Strategia Edukacji Ekologicznej (NSEE)”. Zostały w nim określone cele, z których do podstawowych należą między innymi upowszechnianie idei ekorozwoju we wszystkich sferach życia oraz wdrożenie edukacji ekologicznej jako edukacji interdyscyplinarnej.



Cele zawarte w Strategii Edukacji Ekologicznej i przełożone na konkretne zadania, ujęte zostały w Narodowym Programie Edukacji Ekologicznej. Należą do nich:

- ♦ rozpowszechnianie idei ekorozwoju we wszystkich sferach życia, uwzględniając również pracę i wypoczynek; czyli objęcie stałą edukacją ekologiczną wszystkich mieszkańców Rzeczypospolitej Polskiej,
- ♦ wdrożenie edukacji ekologicznej jako przedmiotu interdyscyplinarnego na wszystkich stopniach edukacji formalnej i nieformalnej,
- ♦ tworzenie wojewódzkich, powiatowych i gminnych programów edukacji ekologicznej, stanowiących rozwinięcie Narodowego Programu Edukacji Ekologicznej, uwzględniające propozycje wnoszone przez poszczególne podmioty realizujące projekty ekologiczne dla lokalnej społeczności,
- ♦ promowanie dobrych doświadczeń z zakresu metodyki edukacji ekologicznej.

8.4.1. Potrzeba edukacji ekologicznej

Edukacja środowiskowa (edukacja ekologiczna) jest koncepcją kształcenia i wychowywania społeczeństwa w duchu poszanowania środowiska przyrodniczego zgodnie z hasłem:

„myśleć globalnie, działać lokalnie”.

Ważnym elementem jest łączenie wiedzy przyrodniczej z humanistyczną oraz działaniami praktycznymi. Obejmuje ona przedstawianie we wszystkich działaniach tematyki z zakresu ochrony i kształtowania środowiska. Musi docierać do wszystkich grup społecznych i wiekowych. W związku z tym ważne jest znalezienie odpowiednich środków przekazu tak, aby w najprostszym i najskuteczniejszym sposobie przekazywać informację ekologiczną.

Uwzględniając konieczne zróżnicowanie form i treści przekazu, można przyjąć podział mieszkańców na cztery główne grupy, do których trafiać będą odpowiednio przygotowane formy edukacyjne:

- ♦ pracowników samorządowych (zarząd i pracownicy urzędów),
- ♦ dziennikarzy i nauczycieli,
- ♦ dzieci i młodzieży,
- ♦ dorosłych mieszkańców.



Należy równocześnie wyznaczyć cele i efekty, jakie ma przynieść prowadzona akcja edukacyjno-informacyjna. Są nimi przede wszystkim:

- ♦ ograniczenie zanieczyszczania wód - poprawa jakości wód;
- ♦ dające się zmierzyć ograniczenie masy odpadów wytwarzanych przez gospodarstwa domowe, a tym samym wydłużenie okresu wykorzystania składowiska odpadów;
- ♦ ograniczenie zanieczyszczeń powietrza;
- ♦ poprawa stanu zieleni (parki, lasy);
- ♦ powstanie trwałych grup mieszkańców współpracujących z samorządem lokalnym, podejmujących nowe wyzwania w zakresie edukacji ekologicznej;
- ♦ zwiększenie sprzyjającego nastawienia społeczności lokalnej do ochrony środowiska.

8.4.2. Sposoby prowadzenia akcji edukacyjnej społeczeństwa

Działania edukacyjne prowadzone w zakresie edukacji ekologicznej powinny objąć pięć zasadniczych segmentów:

- ♦ edukację ekologiczną, obejmującą decydentów (pracownicy samorządowi, starostowie, burmistrzowie, wójtowie, sołtysi, radni), oraz osoby mające przekazywać informacje pozostałym grupom społecznym (nauczyciele, dziennikarze, pracownicy służb komunalnych);
- ♦ edukację ekologiczną dzieci i młodzieży, opartą na ścisłej współpracy z placówkami oświaty;
- ♦ edukację ekologiczną dorosłych członków społeczności lokalnych, realizowaną między innymi przez politykę medialną oraz prowadzenie okresowych akcji ekologicznych obejmujących wszystkich mieszkańców np. sprzątanie świata, wystawy, konkursy, festyny;
- ♦ edukację ekologiczną przedsiębiorców funkcjonujących na terenie Gminy;
- ♦ edukację ekologiczną turystów odwiedzających Gminę.

8.4.3. Społeczne kampanie informacyjne

Działania edukacyjne powinny kłaść duży nacisk na realizację szerokich kampanii edukacyjnych, których celem byłoby propagowanie idei zrównoważonego rozwoju. Realizacja takich zadań prowadzona właściwie powinna być z wykorzystaniem wszystkich lokalnie dostępnych form.



IX. STRATEGICZNA OCENA ODDZIAŁYWANIA PROGRAMU NA ŚRODOWISKO

Dla przedmiotowego dokumentu przeprowadzono strategiczną ocenę oddziaływania na środowisko zgodnie z zapisami ustawy z dnia 3 października 2008r. o udostępnianiu informacji o środowisku i jego ochronie, udziale społeczeństwa w ochronie środowiska oraz o ocenach oddziaływania na środowisko (Dz. U. 2020, poz. 283 z późn. zm.).

X. BIBLIOGRAFIA

Obowiązujące akty prawne:

- ♦ Ustawa z dnia 27 kwietnia 2001 r. Prawo ochrony środowiska (Dz. U. z 2021r. poz. 1973);
- ♦ Ustawa z dnia 16 kwietnia 2004 r. o ochronie przyrody (Dz.U. z 2021 r. poz. 1098);
- ♦ Ustawa z dnia 20 lipca 2017 r. Prawo wodne (Dz. U. z 2021 r. poz. 624 ze zm.);
- ♦ Ustawa z dnia 3 października 2008 r. o udostępnianiu informacji o środowisku i jego ochronie, udziale społeczeństwa w ochronie środowiska (Dz. U. z 2021r. poz. 247 ze zm.);
- ♦ Ustawa z dnia 14 grudnia 2012 r. o odpadach (Dz. U z 2021r. poz. 779 ze zm.);
- ♦ Ustawa z dnia 13 kwietnia 2007 r. o zapobieganiu szkodom w środowisku i ich naprawie (Dz.U. z 2020 r. poz. 2187);
- ♦ Ustawa z dnia 7 czerwca 2001 r. o zbiorowym zaopatrzeniu w wodę i zbiorowym odprowadzeniu ścieków (Dz. U. z 2020 r. poz. 2028),
- ♦ Ustawa z dnia 28 września 1991 r. o lasach (Dz. U. z 2021 r. poz. 1275);
- ♦ Ustawa z dnia 13 września 1996 r. o utrzymaniu czystości i porządku w gminach (Dz. U. z 2021r. poz. 888 ze zm.);
- ♦ Ustawa z dnia 7 lipca 1994 r. Prawo budowlane (Dz. U. z 2020 r. poz. 1333 ze zm.);



- ♦ Ustawa z dnia 27 marca 2003 r. o planowaniu i zagospodarowaniu przestrzennym (Dz. U. z 2021r. poz. 741 ze zm.);
- ♦ Ustawa z dnia 19 czerwca 1997r. o zakazie stosowania wyrobów zawierających azbest (Dz. U. z 2020r., poz. 1680);
- ♦ Ustawa z dnia 3 lutego 1995 r. o ochronie gruntów rolnych i leśnych (Dz. U. z 2021 r., poz. 1326);
- ♦ Ustawa z dnia 10 lipca 2007r. o nawozach i nawożeniu (Dz. U. z 2021 r., poz. 76);
- ♦ Ustawa z dnia 20 lipca 1991 r. o Inspekcji Ochrony Środowiska (Dz. U. z 2021 r. poz. 1070);
- ♦ Ustawa z dnia 21 sierpnia 1997 r. o ochronie zwierząt (Dz. U. z 2020 r., poz. 638).

Materiały źródłowe na szczeblu krajowym:

- ♦ Polityka Ekologiczna Państwa 2030,
- ♦ Długookresowa Strategią Rozwoju Kraju. Polska 2030. Trzecia Fala Nowoczesności,
- ♦ Strategia na rzecz Odpowiedzialnego Rozwoju do roku 2020 (z perspektywą do 2030 r.),
- ♦ Polityka energetyczna Polski do 2030 roku,
- ♦ Krajowy Program Ochrony Powietrza do roku 2030,
- ♦ Aktualizacja Krajowego programu oczyszczania ścieków komunalnych - AKPOŚK 2017,
- ♦ Krajowy plan gospodarki odpadami 2022,
- ♦ Krajowy program zapobiegania powstawaniu odpadów,
- ♦ Strategiczny Plan Adaptacji dla sektorów i obszarów wrażliwych na zmiany klimatu do roku 2020 z perspektywą do roku 2030,
- ♦ Program usuwania azbestu i wyrobów zawierających azbest stosowanych na terytorium Polski,



- ♦ Program Oczyszczania Kraju z Azbestu na lata 2009-2032,
- ♦ Krajowa Strategia Ochrony i Umiarkowanego Użytkowania Różnorodności Biologicznej,
- ♦ Narodowa Strategia Gospodarowania Wodami,
- ♦ Plan gospodarowania wodami na obszarze dorzecza Wisły,
- ♦ Plan zarządzania ryzykiem powodziowym dla obszaru dorzecza Wisły,
- ♦ Planu przeciwdziałania skutkom suszy w regionie wodnym Dolnej Wisły,
- ♦ Strategia ochrony obszarów wodno - błotnych w Polsce.

Materiały źródłowe na szczeblu wojewódzkim:

- ♦ Strategia rozwoju województwa kujawsko - pomorskiego do 2030 roku;
- ♦ Program ochrony środowiska województwa kujawsko - pomorskiego na lata 2017 - 2020 z perspektywą na lata 2021 - 2024;
- ♦ Plan gospodarki odpadami województwa kujawsko - pomorskiego na lata 2016 - 2022 z perspektywą na lata 2023-2028;
- ♦ Program ochrony powietrza dla strefy kujawsko – pomorskiej;
- ♦ Program ochrony powietrza dla strefy kujawsko - pomorskiej ze względu na ozon;
- ♦ Program ochrony środowiska przed hałasem dla dróg krajowych o ruchu powyżej 3 000 000 pojazdów rocznie na terenie województwa kujawsko-pomorskiego;
- ♦ Raporty o stanie środowiska w województwie kujawsko - pomorskim;
- ♦ Roczne ocena jakości powietrza w województwie kujawsko - pomorskim.



Materiały źródłowe na szczeblu powiatowym:

- ♦ Program Rozwoju Powiatu Toruńskiego na lata 2021 - 2030;
- ♦ Program Ochrony Środowiska dla Powiatu Toruńskiego na lata 2015 - 2020;
- ♦ Raport o stanie Powiatu Toruńskiego za 2020 rok.

Materiały źródłowe na szczeblu gminnym:

- ♦ Studium Uwarunkowań i Kierunków Zagospodarowania Przestrzennego Gminy Lubicz;
- ♦ Strategia Rozwoju Gminy Lubicz na lata 2012 - 2020;
- ♦ Plan Gospodarki Niskoemisyjnej dla Gminy Lubicz;
- ♦ Lokalny Program Rewitalizacji Gminy Lubicz na lata 2016 – 2023
- ♦ Strategia Rozwoju Elektromobilności dla Gminy Lubicz na lata 2020 - 2035;
- ♦ Analizy stanu gospodarki odpadami komunalnymi na terenie Gminy Lubicz;
- ♦ Raport o stanie Gminy Lubicz za 2020 rok;
- ♦ Wieloletnia Prognoza Finansowa Gminy Lubicz.

Literatura:

- ♦ Ministerstwo Środowiska, Wytyczne do opracowania wojewódzkich, powiatowych i gminnych programów ochrony środowiska, Warszawa, wrzesień 2015r.;
- ♦ Arnold Bernaciak, Marcin Spychała, Programowanie ochrony środowiska w gminie, czyli jak skutecznie zaplanować i wdrożyć gminny program ochrony środowiska, Tom 1-podręcznik, 2009r.,
- ♦ Marek Józwiak, Zintegrowane wskaźniki w ochronie środowiska (Integrated indicators of the state of the natural environment). Regionalny Monitoring Środowiska Przyrodniczego Nr 3. s. 25–27, Kieleckie Towarzystwo Naukowe.



Strony internetowe:

- ♦ www.lubicz.pl
- ♦ www.powiattorunski.pl
- ♦ www.kujawsko-pomorskie.pl
- ♦ www.geoportal.pl
- ♦ www.geoserwis.pl
- ♦ www.gios.gov.pl
- ♦ www.wios.bydgoszcz.pl
- ♦ www.bydgoszcz.rdos.gov.pl
- ♦ www.schr.gov.pl
- ♦ www.kzgw.gov.pl
- ♦ www.bydgoszcz.wody.gov.pl
- ♦ www.natura2000.pl
- ♦ www.psh.gov.pl
- ♦ www.gddkia.gov.pl
- ♦ www.fundusze-strukturalne.gov.pl
- ♦ www.pgi.gov.pl
- ♦ www.stat.gov.pl

Przy tworzeniu opracowania wykorzystano materiały i informacje uzyskane od Urzędu Gminy w Lubiczu, Starostwa Powiatowego w Toruniu oraz jednostek i podmiotów gospodarczych działających na omawianym terenie.



XI. SPIS TABEL

Tabela nr 1. Struktura użytkowania gruntów na terenie Gminy Lubicz.....	26
Tabela nr 2. Liczba mieszkańców Gminy Lubicz na przestrzeni lat 2016 - 2020	27
Tabela nr 3. Podmioty gospodarcze na terenie Gminy Lubicz na przestrzeni lat 2016 - 2020.....	29
Tabela nr 4. Liczba gospodarstw rolnych na terenie Gminy Lubicz.....	30
Tabela nr 5. Klasy stref dla poszczególnych zanieczyszczeń, uzyskane w ocenie rocznej dokonanej.....	36
Tabela nr 6. Klasy stref dla poszczególnych zanieczyszczeń, uzyskane w ocenie rocznej dokonanej.....	37
Tabela nr 7. Charakterystyka sieci gazowej na terenie Gminy Lubicz	42
Tabela nr 8. Zestawienie GPZ zasilających Gminę Lubicz.....	44
Tabela nr 9. Pomiar natężenia ruchu na terenie Gminy Lubicz.....	46
Tabela nr 10. Poziomy dźwięku w środowisku określone przez wskaźnik LDWN.....	55
Tabela nr 11. Poziomy dźwięku w środowisku określone przez wskaźnik LN.....	55
Tabela nr 12. Charakterystyka JCWPd na terenie Gminy Lubicz.....	66
Tabela nr 13. Charakterystyka JCWPd na terenie Gminy Lubicz - JCWPd 39	67
Tabela nr 14. Charakterystyka JCWPd na terenie Gminy Lubicz - JCWPd 45	68
Tabela nr 15. Charakterystyka JCWPd na terenie Gminy Lubicz - JCWPd 46	69
Tabela nr 16. Lokalizacja Gminy Lubicz względem JCWP - rzeki.....	73
Tabela nr 17. Charakterystyka zanieczyszczeń	77
Tabela nr 18. Zużycie wody na potrzeby gospodarki narodowej i ludności w ciągu roku [dam ³].....	81
Tabela nr 19. Charakterystyka sieci wodociągowej na terenie Gminy Lubicz	84
Tabela nr 20. Charakterystyka sieci kanalizacyjnej na terenie Gminy Lubicz	85
Tabela nr 21. Charakterystyka gospodarki ściekowej na terenie Gminy Lubicz.....	86
Tabela nr 22. Gromadzenie i wywóz nieczystości ciekłych z terenu Gminy Lubicz.....	87
Tabela nr 23. Korzyści wynikające z zastosowania poszczególnych rozwiązań technicznych.....	88
Tabela nr 24. Ilość odpadów komunalnych odebranych i zebranych w 2020 roku oraz w latach 2018-2019 z terenu Gminy Lubicz.....	96



Tabela nr 25. Poziomy recyklingu, przygotowania do ponownego użycia i odzysku odpadów odebranych z terenu gminy w latach 2017 - 2020	98
Tabela nr 26. Ilości odpadów azbestowych na terenie Gminy Lubicz [kg.].....	99
Tabela nr 27. Powierzchnia gruntów leśnych na terenie Gminy Lubicz.....	101
Tabela nr 28. Powierzchnia gruntów leśnych prywatnych na terenie Gminy Lubicz	102
Tabela nr 29. Charakterystyka taksacyjna drzewostanów na terenie Gminy Lubicz - obręb Gronowo ...	104
Tabela nr 30. Charakterystyka taksacyjna drzewostanów na terenie Gminy Lubicz - obręb Młyniec.....	104
Tabela nr 31. Charakterystyka taksacyjna drzewostanów na terenie Gminy Lubicz - obręb Lubicz Dolny	105
Tabela nr 32. Charakterystyka taksacyjna drzewostanów na terenie Gminy Lubicz - obręb Nowa Wieś	105
Tabela nr 33. Charakterystyka taksacyjna drzewostanów na terenie Gminy Lubicz - obręb Kopanino...	106
Tabela nr 34. Charakterystyka taksacyjna drzewostanów na terenie Gminy Lubicz - obręb Grabowiec.	106
Tabela nr 35. Zestawienie Pomników Przyrody na terenie Gminy Lubicz	122
Tabela nr 36. Zasoby i walory przyrodnicze istniejące na terenie Gminy Lubicz.....	127
Tabela nr 37. Korzyści z wdrażania odnawialnych źródeł energii	141
Tabela nr 38. Prognozowany stan środowiska na terenie Gminy Lubicz	145
Tabela nr 39. Analiza SWOT Gminy Lubicz - Obszar interwencji I - Ochrona klimatu i jakości powietrza	167
Tabela nr 40. Analiza SWOT Gminy Lubicz - Obszar interwencji II - Zagrożenia hałasem.....	168
Tabela nr 41. Analiza SWOT Gminy Lubicz - Obszar interwencji III - Pola elektromagnetyczne	169
Tabela nr 42. Analiza SWOT Gminy Lubicz - Obszar interwencji IV - Gospodarowanie wodami.....	170
Tabela nr 43. Analiza SWOT Gminy Lubicz - Obszar interwencji V - Gospodarka wodno-ściekowa	171
Tabela nr 44. Analiza SWOT Gminy Lubicz - Obszar interwencji VI - Gleby oraz zasoby geologiczne ..	172
Tabela nr 45. Analiza SWOT Gminy Lubicz - Obszar interwencji VII - Gospodarka odpadami i zapobieganie powstawaniu odpadów.....	173
Tabela nr 46. Analiza SWOT Gminy Lubicz - Obszar interwencji VIII - Zasoby przyrodnicze i dziedzictwo kulturowe.....	174



Tabela nr 47. Analiza SWOT Gminy Lubicz - Obszar interwencji IX - Zagrożenia poważnymi awariami	175
Tabela nr 48. Analiza SWOT Gminy Lubicz - Obszar interwencji X - Edukacja ekologiczna	176
Tabela nr 49. Cele, kierunki interwencji oraz zadania	181
Tabela nr 50. Harmonogram realizacyjny zadań własnych wraz z ich finansowaniem	190
Tabela nr 51. Harmonogram realizacyjny zadań monitorowanych wraz z ich finansowaniem	200
Tabela nr 52. Struktura nakładów inwestycyjnych na ochronę środowiska i gospodarki wodnej w Polsce według źródeł finansowania w latach 2000 - 2018.....	207
Tabela nr 53. Monitoring realizacji Programu Ochrony Środowiska.....	219
Tabela nr 54. Wskaźniki monitoringowe efektywności Programu Ochrony Środowiska.....	220

XII. SPIS RYSUNKÓW

Rysunek nr 1. Schemat tworzenia Programu Ochrony Środowiska Gminy Lubicz.....	16
Rysunek nr 2. Lokalizacja Gminy Lubicz na tle województwa oraz powiatu	22
Rysunek nr 3. Lokalizacja Gminy Lubicz	23
Rysunek nr 4. Lokalizacja Gminy Lubicz	24
Rysunek nr 5. Lokalizacja punktowych źródeł emisji SO _x na obszarze województwa kujawsko - pomorskiego.....	37
Rysunek nr 6. Lokalizacja punktowych źródeł emisji NO _x na obszarze województwa kujawsko - pomorskiego.....	38
Rysunek nr 7. Lokalizacja punktowych źródeł emisji PM ₁₀ na obszarze województwa kujawsko - pomorskiego.....	38
Rysunek nr 8. Pomiar natężenia ruchu na terenie Gminy Lubicz	45
Rysunek nr 9. Lokalizacja Gminy Lubicz względem GUPW - Główne Użytkowe Poziomy Wodonośne ..	63
Rysunek nr 10. Lokalizacja Gminy Lubicz względem GZWP	65
Rysunek nr 11. Charakterystyka JCWPd na terenie Gminy Lubicz - JCWPd 39.....	67
Rysunek nr 12. Charakterystyka JCWPd na terenie Gminy Lubicz - JCWPd 45.....	68
Rysunek nr 13. Charakterystyka JCWPd na terenie Gminy Lubicz - JCWPd 46.....	69



Rysunek nr 14. Lokalizacja Gminy Lubicz względem JCWP - rzeki	72
Rysunek nr 15. Wyniki klasyfikacji stanu i potencjału ekologicznego jednolitych części wód płynących..	75
Rysunek nr 16. Wyniki oceny stanu jednolitych części wód płynących w województwie kujawsko-pomorskim w 2018 roku.....	75
Rysunek nr 17. Przekrój geologiczny przez rejon Gminy Lubicz	90
Rysunek nr 18. Złoża, tereny i obszary górnicze na terenie Gminy Lubicz.....	91
Rysunek nr 19. Potencjalna roślinność naturalna Gminy Lubicz	100
Rysunek nr 20. Lasy na terenie Gminy Lubicz.....	103
Rysunek nr 21. Lokalizacja Gminy Lubicz na tle obszarów chronionych.....	114
Rysunek nr 22. Lokalizacja Gminy Lubicz na tle korytarzy ekologicznych - 2012	126
Rysunek nr 23. Mapa zagrożenia powodziowego na terenie Gminy Lubicz	131
Rysunek nr 24. Mapa osuwisk i terenów zagrożonych ruchami masowymi na terenie Gminy Lubicz....	132
Rysunek nr 25. Mapa osuwisk i terenów zagrożonych ruchami masowymi na terenie Gminy Lubicz....	133
Rysunek nr 26. Mapa zasobów wietrznych IMIGW.....	136
Rysunek nr 27. Mapa gęstości ziemskiego strumienia ciepłego dla obszaru Polski.....	138
Rysunek nr 28. Etapy opracowania i wdrażania SEAP.....	152
Rysunek nr 29. Schemat aktualizacji i zarządzania Programu Ochrony Środowiska	209

XIII. SPIS WYKRESÓW

Wykres nr 1. Procentowy udział rodzaju gruntów na terenie Gminy Lubicz.....	26
Wykres nr 2. Rozkład liczby ludności na terenie Gminy Lubicz na przestrzeni lat 2016 - 2020.....	27
Wykres nr 3. Procentowy rozkład liczby ludności na terenie Gminy Lubicz wg. wieku w 2020r.	28
Wykres nr 4. Zużycie gazu na mieszkańca na terenie Gminy Lubicz	42
Wykres nr 5. Korzystający z instalacji gazowej na terenie Gminy Lubicz	43
Wykres nr 6. Zużycie wody na mieszkańca na terenie Gminy Lubicz.....	81
Wykres nr 7. Korzystający z instalacji w % ogółu ludności na terenie Gminy Lubicz.....	84
Wykres nr 8. Korzystający z instalacji w % ogółu ludności na terenie Gminy Lubicz.....	85



Wykres nr 9. Liczba ludności korzystająca z oczyszczalni ścieków na terenie Gminy Lubicz	87
Wykres nr 10. Procentowy udział powierzchnia gruntów leśnych prywatnych na terenie Gminy Lubicz	102
Wykres nr 11. Gatunki lasotwórcze na terenie Nadleśnictwa Dobrzejewice	107
Wykres nr 12. Gatunki lasotwórcze na terenie Nadleśnictwa Golub - Dobrzyń	107
Wykres nr 13. Struktura siedlisk leśnych na terenie Nadleśnictwa Dobrzejewice.....	108
Wykres nr 14. Struktura siedlisk leśnych na terenie Nadleśnictwa Toruń.....	108