

UCHWAŁA Nr 327/2020
ZARZĄDU POWIATU TORUŃSKIEGO
z dnia 9 listopada 2020r.

w sprawie zaliczenia dróg do kategorii dróg gminnych na terenie gminy Łubianka

Na podstawie art. 4 ust.1 pkt.6 i art. 32 ust.1 ustawy z dnia 5 czerwca 1998r. o samorządzie powiatowym (t. j. Dz. U. z 2020 r. poz. 920) i art. 7 ust. 2 ustawy z dnia 21 marca 1985 r., o drogach publicznych (Dz. U. z 2020 r. poz. 470 z późn.zm.¹) uchwała się, co następuje:

§ 1. Opiniuje się pozytywnie zaliczenie do kategorii dróg gminnych o znaczeniu lokalnym, niezaliczonych do innej kategorii, stanowiących uzupełnienie sieci dróg, służących miejscowym potrzebom, zlokalizowanych na terenie gminy Łubianka, zgodnie z wykazem stanowiącym załącznik nr 1 do niniejszej uchwały.

§ 2. Szczegółowe położenie i przebieg dróg oznaczonych na mapach, stanowiących załącznik nr 2 do niniejszej uchwały.

§ 3. Uchwałę przekazuje się Wójtowi Gminy Łubianka.

§ 4. Wykonanie uchwały powierza się Staroście Toruńskiemu.

§ 5. Uchwała wchodzi w życie z dniem podjęcia.

Przewodniczący posiedzenia
Starosta Toruński

Marek Olszewski

¹ Zmiany tekstu jednolitego wymienionej ustawy ogłoszone zostały w Dz.U. z 2020r., poz.471 i poz. 1087

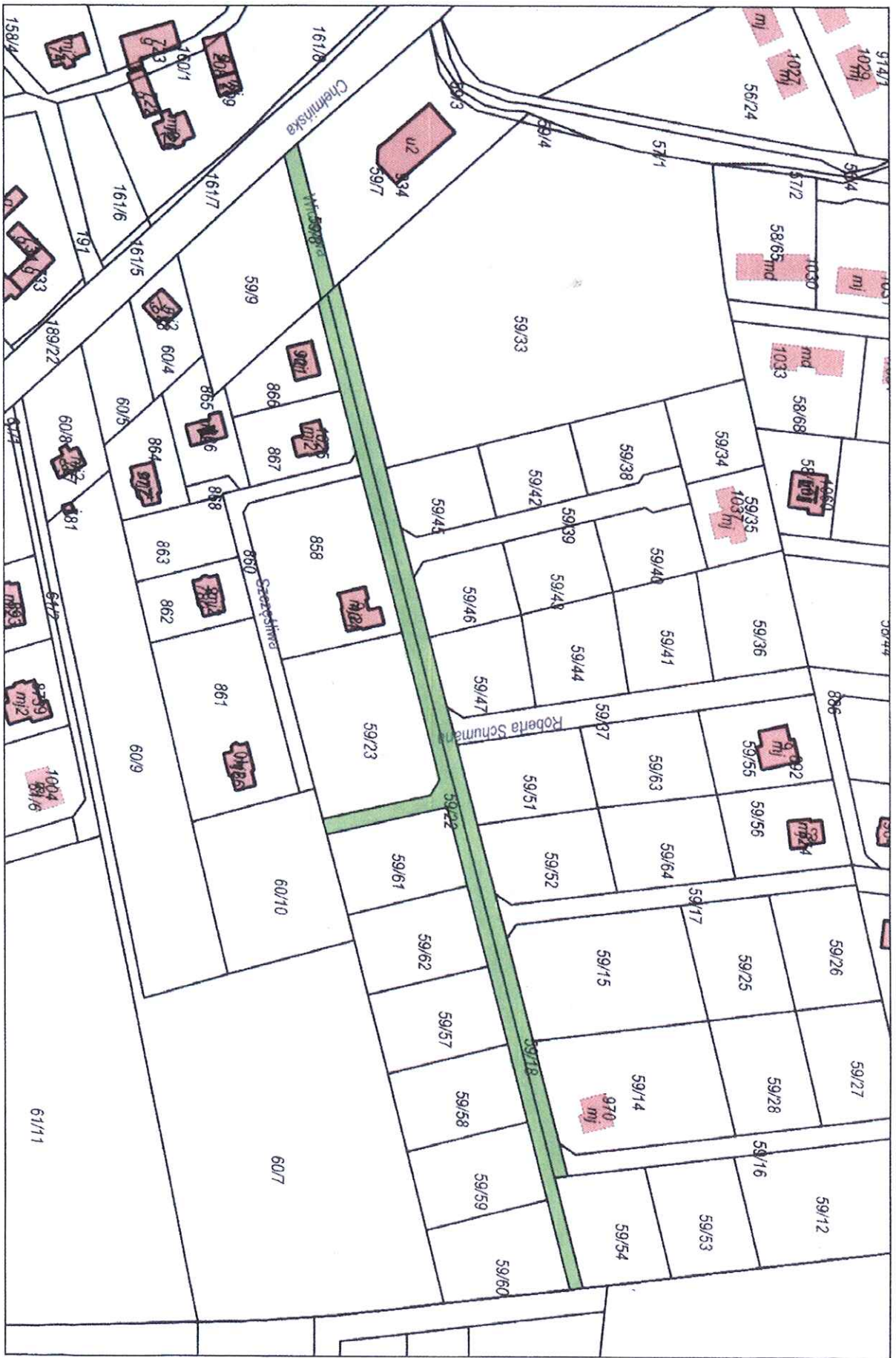
Załącznik

L.p.	Przebieg drogi	Długość	Rodzaj drogi	Nr geodezyjny działki drogowej	Nazwa ulicy
1.	Od skrzyżowania z ul. Pałacową poprzez działkę o nr ew. 105/6, 105/10, 105/11, 105/13.	0,25	D	105/6 Dębiny 105/10 Dębiny 105/11 Dębiny 105/13 Dębiny	Okólna
2.	Od skrzyżowania z drogą wojewódzką nr 553 poprzez działki o nr ew. 59/8, 59/18 i 59/22.	0,50	D	59/8 Łubianka 59/18 Łubianka 59/22 Łubianka	Wichrowa
3.	Od skrzyżowania z drogą powiatową nr 2005 poprzez działkę o nr ew. 190/25.	0,21	D	190/25 Łubianka	Działkowa
4.	Od skrzyżowania z ul. Jezioną poprzez działkę o nr ew. 47/3 oraz 47/63 (część).	0,24	D	47/3 Łubianka 47/63 (część) Łubianka	Słoneczna
5.	Od skrzyżowania z ul. Jezioną poprzez działki o nr ew. 47/31, 47/32, 47/64, 47/65 i 47/63 (część).	0,48	D	47/31 Łubianka 47/32 Łubianka 47/64 Łubianka 47/65 Łubianka 47/63 (część) Łubianka	Letniskowa
6.	Od skrzyżowania z ul. Piastowską poprzez działkę o nr ew. 484.	0,28	D	484 Zamek Bierzgowski	Mieszka I
7.	Od skrzyżowania z ul. Piastowską poprzez działkę o nr ew. 507.	0,26	D	507 Zamek Bierzgowski	Bolesława Chrobrego
8.	Od skrzyżowania z ul. Piastowską poprzez działkę o nr ew. 522.	0,25	D	522 Zamek Bierzgowski	Przemysława
9.	Od skrzyżowania z ul. Piastowską poprzez działkę o nr ew. 536.	0,54	D	536 Zamek Bierzgowski	Władysława Łokietka

DROGA NR 1



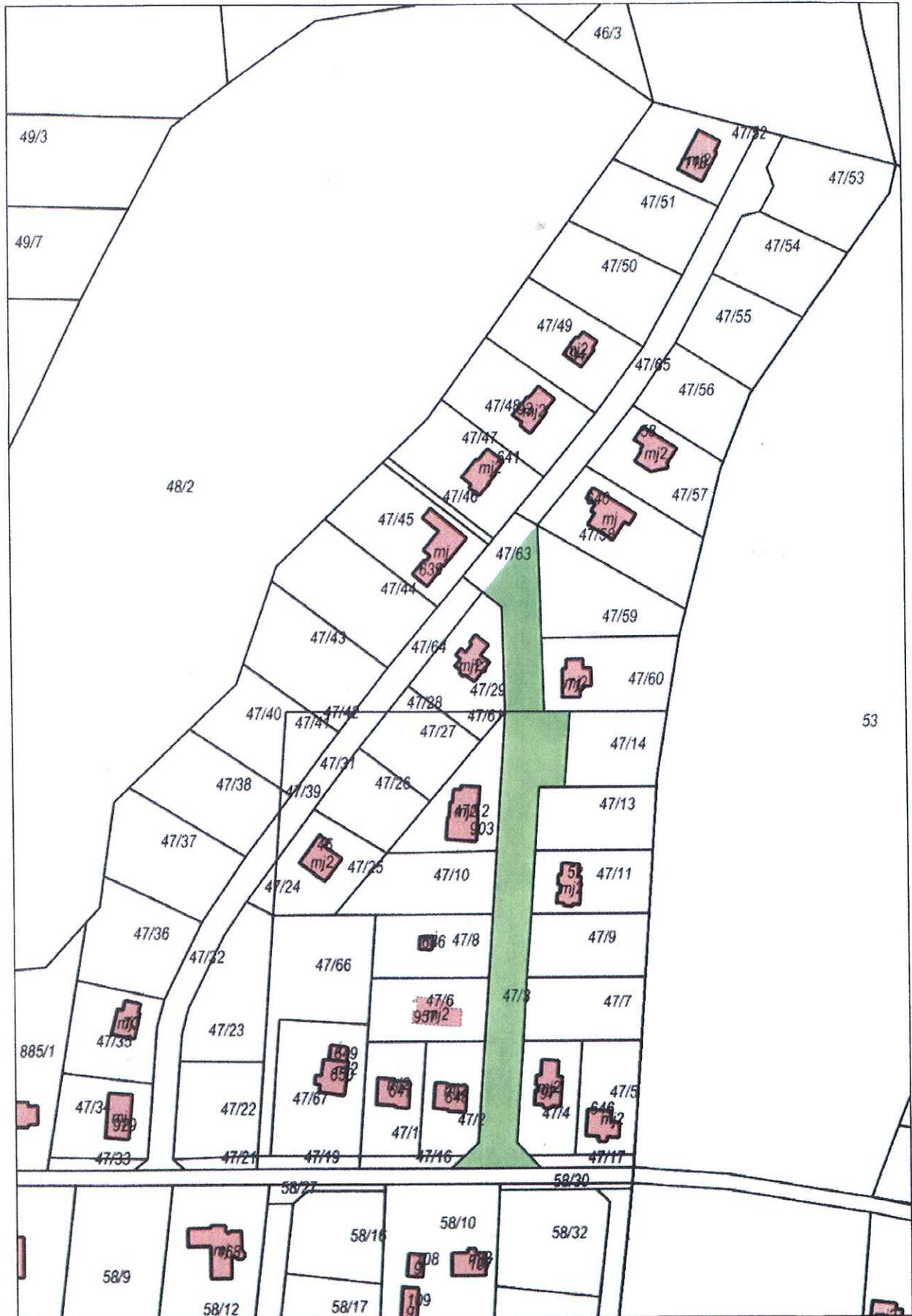
DROGA NR 2



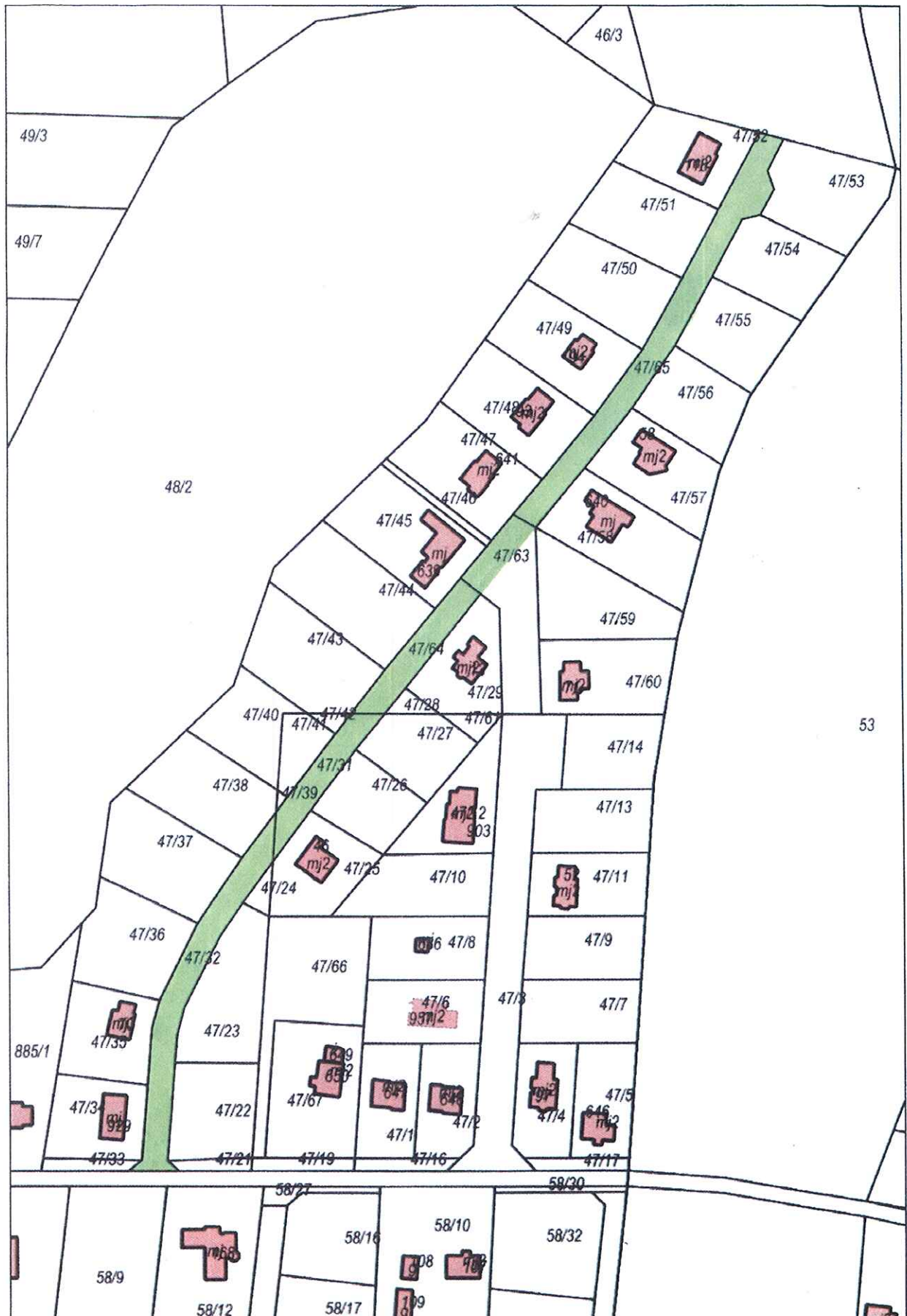
DROGA NR 3



DROGA NR 4



DROGA NR 5



DROGA NR 6



DROGA NR 7



DROGA NR 8



DROGA NR 9

